SAMBUTAN KEPALA DINAS KESEHATAN
KABUPATEN INDRAMAYU

Assalamu'alaikum Warahmatullahi Wabarakatuh

Marilah kita panjatkan puji syukur kehadirat Allah SWT yang telah menganugerahkan kesehatan dan kesejahteraan kepada kita semua, sehingga kita masih dapat melaksanakan segala aktifitas dengan produktif dalam upaya memberikan kontribusi bagi pembangunan disegala bidang.

Pembangunan kesehatan dilaksanakan melalui : peningkatan upaya kesehatan, sumber daya manusia kesehatan, obat dan perbekalan kesehatan yang didukung oleh peningkatan pengawasan, pemberdayaan masyarakat dan peningkatan manajemen kesehatan. Untuk mendukung hal tersebut, maka Dinas Kesehatan Kabupaten Indramayu telah menetapkan Visi yaitu : "**Terwujudnya Masyarakat Indramayu yang Religius, Tangguh dan Sejahtera Dalam Suasanan Kehidupan yang Aman, Tertib dan Damai serta Tatanan Daerah yang Makmur, Lestari dan Mandiri".**

Untuk meningkatkan derajat kesehatan masyarakat Indramayu yang optimal tidak hanya dilakukan pemangku kepentingan di bidang kesehatan saja, tetapi diperlukan partisipasi dan dukungan dari berbagai sektor di luar stakeholder kesehatan dan peran serta aktif masyarakat, sehingga diharapkan dapat bersinergi dan memberikan kontribusi dalam upaya peningkatan derajat kesehatan masyarakat. Peningkatan pelayanan kesehatan yang bermutu, merata dan terjangkau oleh masyarakat Indramayu akan mempunyai pengaruh terhadap upaya peningkatan derajat kesehatan masyarakat yang pada akhirnya akan meningkatkan kualitas sumber daya manusia di Kabupaten Indramayu yang sehat dan produktif.

Penerbitan buku Profil Kesehatan Tahun 2019, dimaksudkan untuk menyediakan data dan informasi pencapaian program-program kesehatan khususnya yang berkaitan dengan indikator derajat kesehatan seperti Umur Harapan Hidup (UHH), Angka Kematian Ibu (AKI), Status Gizi, angka kesakitan, kondisi kesehatan lingkungan, perilaku dan peran serta masyarakat.

Dalam kesempatan yang baik ini, saya sampaikan ucapan terima kasih dan penghargaan kepada Tim Penyusun Buku Profil Kesehatan Kabupaten Indramayu dan

semua pihak yang telah turut memberikan koreksi, kritik, dan saran bagi penyempurnaan buku Profil Kesehatan Kabupaten Indramayu Tahun 2019. Semoga dengan diterbitkannya Buku Profil Kesehatan Kabupaten Indramayu Tahun 2019 dapat memenuhi kebutuhan data/informasi kesehatan bagi masyarakat dan mendukung upaya peningkatan derajat kesehatan masyarakat Indramayu yang optimal.

Wassalamu'alaikum Warahmatullahi Wabarakatuh.

.

Indramayu, Juni 2019

Kepala Dinas Kesehatan
Kabupaten Indramayu

dr. H. DEDEN BONNI KOSWARA, MM
Pembina Utama Muda
NIP. 19600810 198911 1 001

KATA PENGANTAR

Puji syukur kami panjatkan kehadirat Allah SWT. dengan tersusunnya buku profil kesehatan Kabupaten Indramayu ini, profil kesehatan Kabupaten Indramayu tahun 2019 ini merupakan kelanjutan dari profil kesehatan tahun-tahun sebelumnya.

Dewasa ini, Sistem Informasi Kesehatan mulai mengalami perkembangan yang pesat sehingga dapat berperan dalam menunjang program kesehatan, sejalan dengan hal tersebut kebutuhan akan data dan informasi yang lengkap dan akurat semakin terasa diperlukan peranannya dalam perencanaan dan evaluasi program-program kesehatan sebagai upaya untuk mensukseskan pembangunan nasional khususnya di bidang kesehatan.

Penyusunan buku profil kesehatan merupakan salah satu upaya untuk memberikan gambaran atau informasi hasil yang telah dicapai dalam pelaksanaan pembangunan di bidang kesehatan dalam rangka peningkatan derajat kesehatan masyarakat. Selanjutnya profil kesehatan dapat digunakan sebagai monitoring dan evaluasi dari program-program serta sebagai bahan pertimbangan dalam perencanaan kegiatan ditahun mendatang.

Buku profil ini memuat 77 tabel, yang bersumber dari Dinas Kesehatan Kabupaten Indramayu, Badan Pusat Statistik Kabupaten Indramayu, Puskesmas dan Rumah Sakit di Wilayah Kabupaten Indramayu, serta instansi terkait lainnya.

Kami menyadari bahwa dalam penyusunan buku profil kesehatan tahun 2019 ini masih terdapat kekurangan, untuk itu kami selalu mengharapkan kritik dan saran untuk penyempurnaan buku ini.

Semoga dengan diterbitkannya buku Profil Kesehatan Kabupaten Indramayu Tahun 2019 ini dapat memenuhi kebutuhan data/informasi kesehatan bagi masyarakat dan mendukung upaya peningkatan derajat kesehatan masyarakat Indramayu yang optimal.

Indramayu, Juni 2020

Tim Penyusun Profil Kesehatan
Kabupaten Indramayu Tahun 2019

BAB 1
PENDAHULUAN

1.1 Latar Belakang

Pembangunan kesehatan merupakan bagian yang tidak dapat terpisahkan dari pembangunan nasional, karena kesehatan sangat terkait dalam konotasi dipengaruhi dan dapat juga mempengaruhi aspek demografi/kependudukan, keadaan dan pertumbuhan ekonomi masyarakat termasuk tingkat pendidikan serta keadaan dan perkembangan lingkungan fisik maupun biologik. Oleh karenanya pembangunan kesehatan bertujuan meningkatkan kesadaran, kemauan dan kemampuan hidup sehat bagi setiap orang agar terwujud derajat kesehatan masyarakat yang setinggi-tingginya, sebagai investasi bagi pembangunan sumberdaya manusia yang produktif secara sosial dan ekonomis, sedangkan kesehatan adalah keadaan sehat baik secara fisik, mental, spiritual maupun sosial yang memungkinkan setiap orang untuk hidup produktif secara sosial dan ekonomis.

Dalam Undang-Undang Nomor 36 tahun 2009 tentang Kesehatan dinyatakan bahwa untuk menyelenggarakan upaya kesehatan yang efektif dan efisien diperlukan informasi kesehatan yang diselenggarakan melalui sistem informasi dan lintas sector. Penggalian informasi yang akurat, tepat, dan dapat dipertanggungjawabkan merupakan sumber utama dalam pengambilan keputusan dan kebijakan dalam pelaksanaan dan usaha mencapai tujuan pembangunan kesehatan.

Oleh karena itu pengembangan sistem informasi khususnya dibidang kesehatan perlu dimantapkan dan dikembangkan. Hal ini akan mendukung pelaksanaan manajemen kesehatan dan pengembangan upaya-upaya kesehatan demi peningkatan derajat kesehatan masyarakat. Seiring dengan era desentralisasi berbagai sistem informasi kesehatan telah dikembangkan baik pemerintah pusat atau daerah, sesuai dengan kebutuhan dan karakteristik daerah masing-masing.

Di dalam peraturan pemerintah RI no.46 tahun 2014 tentang Sistem Informasi Kesehatan, disebutkan bahwa suatu Sistem Informasi Kesehatan adalah seperangkat tatanan yang meliputi data, informasi, indikator, prosedur, perangkat, teknologi dan sumber daya manusia yang saling berkaitan dan dikelola secara terpadu untuk mengarahkan tindakan atau keputusan yang berguna dalam mendukung pembangunan kesehatan. Dan untuk mendukung penyelenggaran pembangunan kesehatan tersebut, diperlukan data, informasi dan indikator kesehatan yang dikelola dalam sistem informasi kesehatan.

Banyak manfaat dari informasi kesehatan yang dapat membantu para pengelola program kesehatan, pengambil kebijakan dan keputusan pelaksanaan di semua jenjang administrasi (kabupaten atau kota, provinsi dan pusat) dan sistem dalam hal berikut :

1. Mendukung manajemen kesehatan
2. Mengidentifikasi masalah dan kebutuhan
3. Mengintervensi masalah kesehatan berdasarkan prioritas
4. Pembuatan keputusan dan pengambilan kebijakan kesehatan berdasarkan bukti (evidence-based decision)
5. Mengalokasikan sumber daya secara optimal
6. Membantu peningkatan efektivitas dan efisiensi
7. Membantu penilaian transparansi

Salah satu bentuk pengembangan sistem informasi di bidang kesehatan khususnya di Kabupatenn Indramayu adalah dengan menampilkan hasil pembangunan di bidang kesehatan, yang diwujudkan dalam penyajian data keberhasilan pencapaian program-program kesehatan yang sudah dilaksanakan di Kabupaten Indramayu, yaitu dalam bentuk buku “Profil Kesehatan Kabupaten Indramayu Tahun 2019.”

Profil Kesehatan Dinas Kesehatan Kabupaten Indramayu tahun 2019 adalah gambaran situasi kesehatan di Kabupaten Indramayu. Yang memuat berbagai data tentang situasi dan hasil pembangunan kesehatan selama 1 (satu) tahun. Data dan informasi yang termuat antara lain data kependudukan, fasilitas kesehatan, pencapaian program-program kesehatan, masalah kesehatan dan lain sebagainya. Profil kesehatan ini disajikan secara sederhana

dan informatif dengan harapan bisa dimanfaatkan oleh masyarakat di Kabupaten Indramayu khususnya dan semua masyarakat pada umumnya.

Selain untuk menyajikan informasi kesehatan, profil bisa dipakai sebagai tolok ukur keberhasilan/kemajuan pembangunan kesehatan yang telah dilakukan selama tahun 2019 dibandingkan dengan target yang sudah ditetapkan,untuk memberikan gambaran tentang pembangunan kesehatan, program dan kebijakan yang dilaksanakan di Kabupaten Indramayu sebagai bahan pertimbangan dalam menyusun kegiatan, program dan kebijakan di bidang kesehatan sekaligus bisa dipakai sebagai bahan evaluasi dalam upaya "mewujudkan masyarakat sehat yang mandiri dan berkeadilan"

1.2 Tujuan

A. Tujuan Umum

Tujuan disusunnya Profil Kesehatan Kabupaten Indramayu tahun 2019 adalah tersedianya data/informasi yang relevan, akurat, tepat waktu dan sesuai kebutuhan dalam rangka meningkatkan kemampuan manajemen kesehatan secara berhasil guna dan berdaya guna sebagai upaya mewujudkan masyarakat Indramayu yang sehat, mandiri dan berkeadilan.

B. Tujuan Khusus

a. Menyediakan data/informasi umum dilingkungan Kabupaten Indramayu
b. Menyediakan data/informasi status kesehatan masyarakat Kabupaten Indramayu
c. Menyediakan data/informasi tentang upaya kesehatan dan kebijaksanaannya di Kabupaten Indramayu
d. Menyediakan data/informasi untuk bahan penyusunan perencanaan kegiatan/program kesehatan di Kabupaten Indramayu
e. Tersedianya alat untuk pemantauan dan evaluasi tahunan program kesehatan di Kabupaten Indramayu.

1.3 Sistematika Penulisan

BAB I Pendahuluan

Menyajikan tentang tujuan penyusunan profil kesehatan.

BAB II Gambaran Umum Kabupaten Indramayu

Menyajikan gambaran umum yang meliputi keadaan geografi, demografi, keadaan lingkungan dan keadaan perilaku masyarakat di Kabupaten Indramayu.

BAB III Situasi Derajat Kesehatan

Berisi uraian tentang indikator keberhasilan penyelenggaraan pelayanan kesehatan tahun 2017 yang mencakup tentang angka kematian, angka kesakitan dan angka status gizi.

BAB IV Situasi Upaya Kesehatan

Memberikan gambaran dan upaya pelayanan kesehatan dasar, pelayanan kesehatan rujukan, pemberantasan penyakit menular, pembinaan kesehatan lingkungan dan sanitasi dasar, perbaikan gizi masyarakat dan pelayanan kefarmasian.

BAB V Situasi Sumber Daya Kesehatan

Menguraikan tentang keadaan sarana kesehatan, tenaga kesehatan, pembiayaan kesehatan dan informasi kesehatan.

BAB VI Kesimpulan

Memuat hal-hal yang perlu di simak dan di telaah lebih lanjut, berkaitan dengan keberhasilan-keberhasilan dan hal-hal yang masih dianggap kurang dalam rangka perbaikan penyelenggaraan pembangunan kesehatan di Kabupaten Indramayu kedepan.

BAB II
GAMBARAN UMUM
KABUPATEN INDRAMAYU

2.1. Keadaan Geografis dan Topografi

Secara geografis Kabupaten Indramayu terletak pada 107° 52´ - 108° 36´ Bujur Timur dan 6° 15´ - 6° 40´ Lintang Selatan. Sedangkan berdasarkan topografinya sebagian besar merupakan dataran atau daerah landai dengan kemiringan tanahnya 0 – 2 %. Keadaan ini mempengaruhi terhadap drainase, bila curah hujan tinggi maka daerah-daerah tertentu akan terjadi genangan air dan bila musim kemarau akan mengakibatkan kekeringan. Kabupaten Indramayu terletak di pesisir utara Pulau Jawa, yang melalui 11 kecamatan dan 36 desa yang berbatasan langsung dengan laut dengan panjang garis pantai 147 Km, dan berbatasan dengan wilayah sebagai berikut :

- Sebelah Utara berbatasan dengan Laut Jawa
- Sebelah Selatan berbatasan dengan Kabupaten Sumedang, Kabupaten Majalengka dan Kabupaten Cirebon
- Sebelah Timur berbatasan dengan Laut Jawa dan Kabupaten Cirebon
- Sebelah Barat berbatasan dengan Kabupaten Subang

Gambar 2.1
Peta Administrasi Kabupaten Indramayu

2.2 Iklim

Letak Kabupaten Indramayu yang membentang sepanjang pesisir pantai utara Pulau Jawa membuat suhu udara cukup tinggi yang berkisar antara 22,9°–30°C. Sedangkan karakteristik iklim di Kabupaten Indramayu antara lain :

- Kelembaban udara berkisar antara 70 – 80 %.
- Suhu udara harian berkisar antara 22,9° – 30° C
- Curah hujan rata-rata tahunan adalah 1.501 mm per tahun
- Curah hujan terendah kurang lebih sebesar 888 mm

2.3 Penggunaan Tanah

Kabupaten Indramayu memiliki luas 209.942 Ha. Terdiri atas 117.792 Ha tanah sawah (56,11 %) sedangkan luas tanah kering di Kabupaten Indramayu tercatat seluas 92.150 Ha atau sebesar 43,89 %.

Kabupaten Indramayu merupakan Kabupaten yang terletak dipesisir pantai Laut Jawa, ada 11 Kecamatan yang terdiri dari 36 desa dengan garis pantai seluruhnya sepanjang 147,00 km.

Tabel 2.1
Panjang Garis Pantai dan Banyaknya Desa Pantai

NO	KECAMATAN	BANYAKNYA DESA PANTAI	PANJANG GARIS PANTAI (KM)
1	*2*	*3*	*4*
1	Krangkeng	2	7,6
2	Karangampel	1	2,1
3	Juntinyuat	5	14,4
4	Balongan	4	7,3
5	Indramayu	5	7,6
6	Cantigi	2	20,6
7	Pasekan	5	39,5
8	Losarang	1	15,3
9	Kandang Haur	5	16,3
10	Sukra	2	6,9
11	Patrol	4	9,8
	Jumlah	**36**	**147,00**

Sumber : Disdukcapil Kab. Indramayu Tahun 2019

2.4 Pemerintahan

Dengan luas wilayah 2.099,42 km², Kabupaten Indramayu merupakan sebuah wilayah administratif yang luas. Saat ini memiliki desa sebanyak 309 desa

dan 8 kelurahan. Desa/kelurahan tersebut tersebar di 31 kecamatan. Adapun batas wilayah Kabupaten Indramayu adalah sebagai berikut :

- Sebelah Utara berbatasan dengan Laut Jawa
- Sebelah Selatan berbatasan dengan Kabupaten Sumedang, Kabupaten Majalengka dan Kabupaten Cirebon
- Sebelah Timur berbatasan dengan Laut Jawa dan Kabupaten Cirebon
- Sebelah Barat berbatasan dengan Kabupaten Subang

Agar pembangunan dapat dirasakan secara merata maka diperlukan aparat pemerintahan untuk perencanaan dan pelaksanaan pembangunan. Selain aparat pemerintahan, peran aktif masyarakat adalah roda penggerak pembangunan. Dengan kinerja aparat pemerintahan yang baik diharapkan pembangunan dapat dinikmati oleh seluruh masyarakat.

Tabel 2.2
Jumlah Desa, RW, dan RT
Di Kabupaten Indramayu Tahun 2019

NO	KECAMATAN	JUMLAH			
		KELURAHAN	DESA	RW	RT
1	*2*	*3*	*4*	*5*	*6*
1	Haurgeulis	-	10	95	257
2	Gantar	-	7	77	191
3	Kroya	-	9	48	153
4	Gabuswetan	-	10	46	114
5	Cikedung	-	7	59	259
6	Terisi	-	9	58	263
7	Lelea	-	11	60	250
8	Bangodua	-	8	33	93
9	Tukdana	-	13	57	173
10	Widasari	-	10	37	141
11	Kertasemaya	-	13	43	222
12	Sukagumiwang	-	7	31	145
13	Krangkeng	--	11	48	168
14	Karangampel	-	11	38	162
15	Kedokanbunder	-	7	34	133
16	Juntinyuat	-	12	81	330
17	Sliyeg	-	14	62	279
18	Jatibarang	-	15	75	337
19	Balongan	-	10	43	149
20	Indramayu	8	10	119	440
21	Sindang	-	10	72	253
22	Cantigi	-	7	43	88

23	Pasekan	-	6	39	147
24	Lohbener	-	12	47	229
25	Arahan	-	8	28	151
26	Losarang	-	12	45	188
27	Kandang Haur	-	13	73	212
28	Bongas	-	8	32	111
29	Anjatan	-	13	77	275
30	Sukra	-	8	35	159
31	Patrol	-	8	38	133

Sumber : BPS

2.5 Komposisi Penduduk

2.5.1 Jumlah Penduduk Tahun 2010 - 2019

Tahun 2019 tercatat jumlah penduduk Kabupaten Indramayu 1.861.269 jiwa. Laju pertumbuhan penduduk Kabupaten Indramayu Tahun 2019 sebesar 1,00 %. Sedangkan pada tahun 2018 sebanyak 1.709.994 jiwa. Jika dibandingkan tahun 2018 laju pertumbuhan penduduk mengalami peningkatan sedikit bila dibandingkan dengan tahun sebelumnya yang sebesar 0,56 %.

Untuk lebih jelas mengenai jumlah penduduk Kabupaten Indramayu dari tahun 2010 sampai dengan tahun 2019 dapat dilihat pada table berikut :

Tabel 2.3
Jumlah Penduduk Kabupaten Indramayu
Tahun 2010 – 2019

TAHUN	LAKI-LAKI	PEREMPUAN	JUMLAH
(1)	(2)	(3)	(4)
2010	856.190	807.326	1.663.516
2011	862.393	812.944	1.675.790
2012	866.795	816.665	1.683.460
2013	869.767	819.465	1.689.232
2014	880.024	828.527	1.708.551
2015	885.214	833.281	1.708.495
2016	890.136	837.914	1.708.050
2017	880.619	8288.375	1.709.994
2018	885.221	833.966	1.171.187
2019	936.516	924.753	1.861.269

Sumber : BPS

2.5.2 Jumlah Penduduk Menurut Kecamatan

Berdasarkan data dari BPS kabupaten indramayu kecamatan dengan jumlah penduduk tertinggi adalah Kecamatan Indramayu 120.439 jiwa dengan kepadatan penduduk 2325, 98 jiwa/km². Sedangkan jumlah penduduk terendah terdapat di Kecamatan Pasekan dan kepatan penduduk terdapat dikecamatan Cantigi. Adapun jumlah penduduk menurut kecamatan dapat dilihat pada grafik 2.2 dibawah ini

Grafik 2.1

Jumlah Penduduk Menurut Kecamatan Tahun 2019

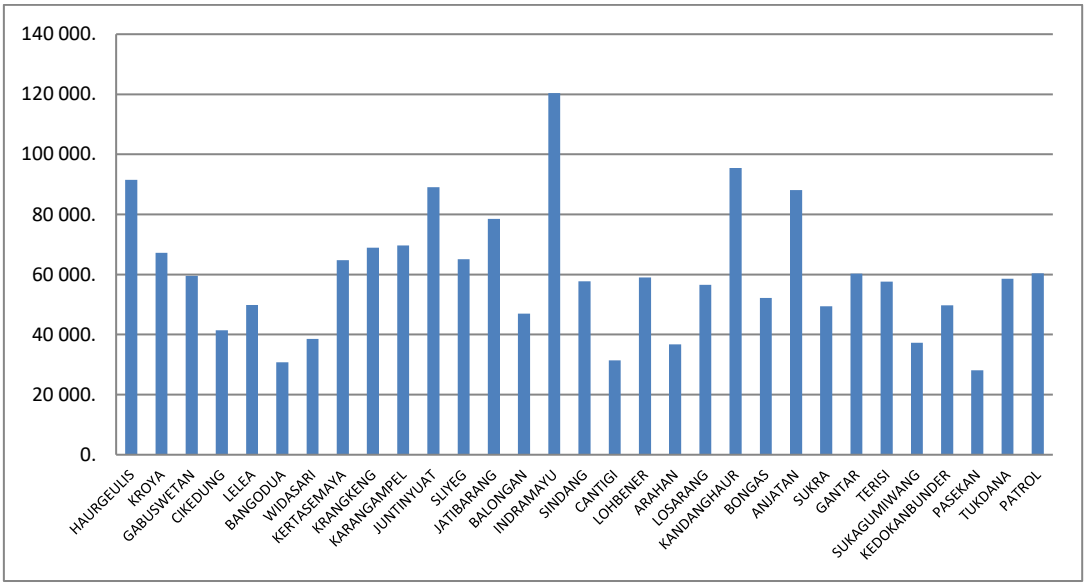

Sumber : Disdukcapil Sumber : Disdukcapil Kab. Indramayu Tahun 2019

2.5.3 Jumlah Penduduk Menurut Umur dan Jenis Kelamin

Komposisi penduduk merupakan sebuah mata statistic dari statistik kependudukan yang membagi dan membahas masalah kependudukan dari segi umur dan jenis kelamin.

Komposisi menurut umur dan jenis kelamin ini sangat penting bagi pemerintah sebuah Negara untuk menentukan kebijakan kependudukan untuk beberapa tahun kedepan. Komposisi menurut umur biasanya dijabarkan dalam kelompok-kelompok umur 5 tahunan, sedangkan menurut jenis kelamin adalah laki-laki dan perempuan.

Gambaran jumlah penduduk berdasarkan jenis kelamin menurut umur dapat dilihat pada grafik dibawah ini:

Grafik 2.2
Jumlah Penduduk Menurut Jenis Kelamin dan Umur
Kabupaten Indramayu Tahun 2019

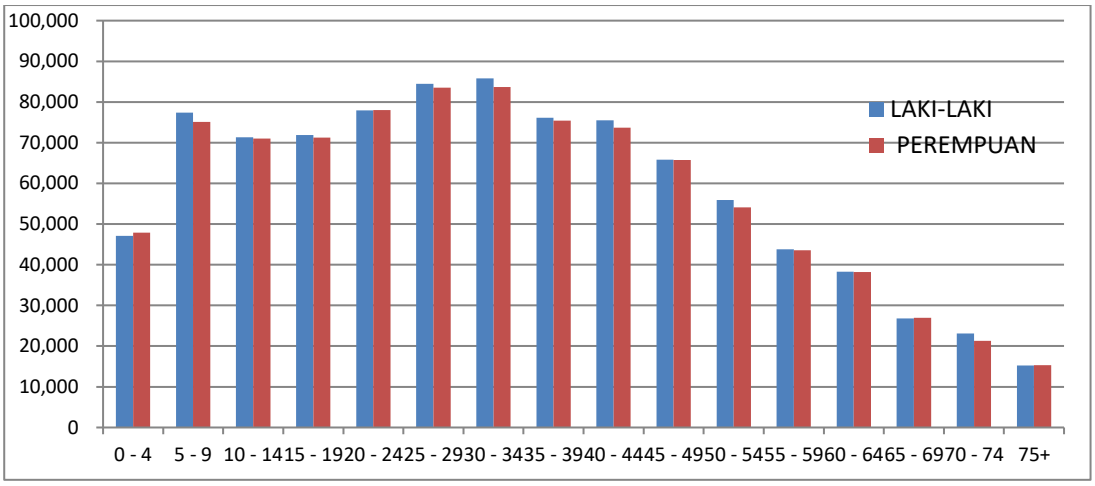

Sumber : Disdukcapil Kab. Indramayu Tahun 2019

Struktur umur penduduk sering kali dikaitkan dengan produktivitas secara ekonomis, yaitu dengan memperhatikan angka rasio beban tanggungan (Dependency Ratio). Dependency Ratio adalah angka yang menunjukkan beban ketergantungan penduduk usia produktif pada suatu wilayah. Angka ini menunjukkan seberapa jauh mereka yang berusia produktif harus menanggung mereka yang belum produktif dan pasca produktif.

Angka beban ketergantungan merupakan perbandingan antara penduduk yang berusia non produktif (usia 0 – 14 tahun dan usia 65 tahun keatas) dibanding dengan penduduk usia produktif (usia 15 – 64 tahun). Dari penduduk kelompok usia 0 – 14 tahun pada tahun 2019 sebanyak 389.867 jiwa, kelompok usia 15 – 64 tahun sebanyak 1.384.367 jiwa dan kelompok usia 65 tahun keatas sebanyak 87.035 jiwa maka besarnya Rasio Beban Tanggungan (Dependency Ratio) di Kabupaten Indramayu sebesar 39. Angka tersebut dapat diartikan bahwa setiap 100 orang penduduk yang produktif secara ekonomis harus menanggung sekitar 39 orang yang non produktif.

2.5.4 Sex Ratio

Sex rasio atau komposisi sex adalah suatu komposisi yang berdasarkan jenis kelamin yang merupakan perbandingan antara jumlah laki-laki dalam setiap 100 wanita.

Berdasarkan komposisi penduduk menurut jenis kelamin dapat dilihat juga dari besaran rasio jenis kelamin (sex ratio) pada tahun 2019 mencapai angka 101,3. Hal tersebut menunjukkan bahwa dari 100 penduduk perempuan terdapat 101 penduduk laki-laki yang berarti bahwa penduduk laki-laki lebih banyak dibandingkan penduduk perempuan. Gambaran piramida penduduk berdasarkan jumlah penduduk tahun 2019 dapat dilihat pada grafik berikut ini.

Grafik 2.3
Piramida penduduk
Kabupaten Indramayu Tahun 2019

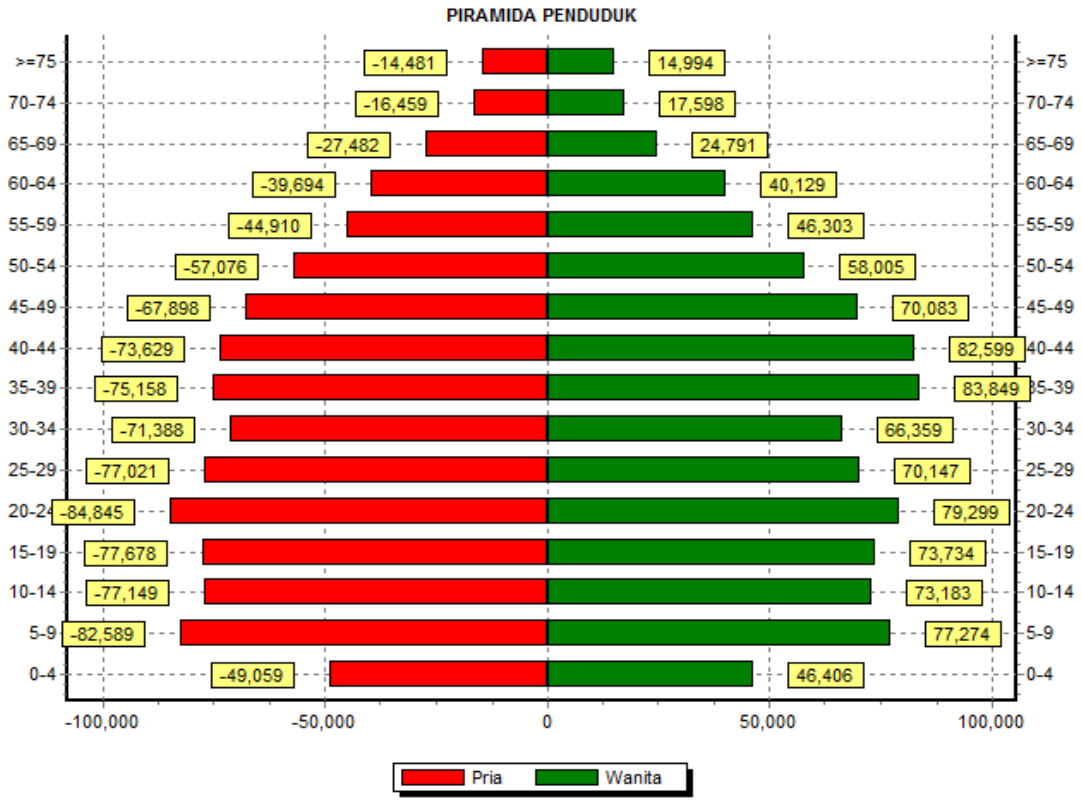

Sumber : Disdukcapil Kab. Indramayu Tahun 2019

2.6 Kepadatan Penduduk

Kepadatan penduduk di Kabupaten Indramayu kurang lebih sebesar 886,6 jiwa/km². Kecamatan dengan kepadatan penduduk tertinggi adalah Kecamatan Indramayu yaitu sebesar 2.326 jiwa/Km², sedangkan yang terendah adalah Kecamatan Terisi yaitu 324 jiwa/ Km². Jumlah Rumah Tangga tahun 2019 sebanyak 605.366 KK dengan jumlah rata-rata anggota keluarga sebesar 3,1 jiwa.

Grafik 2.4
Kepadatan Penduduk Kabupaten Indramayu Tahun 2019

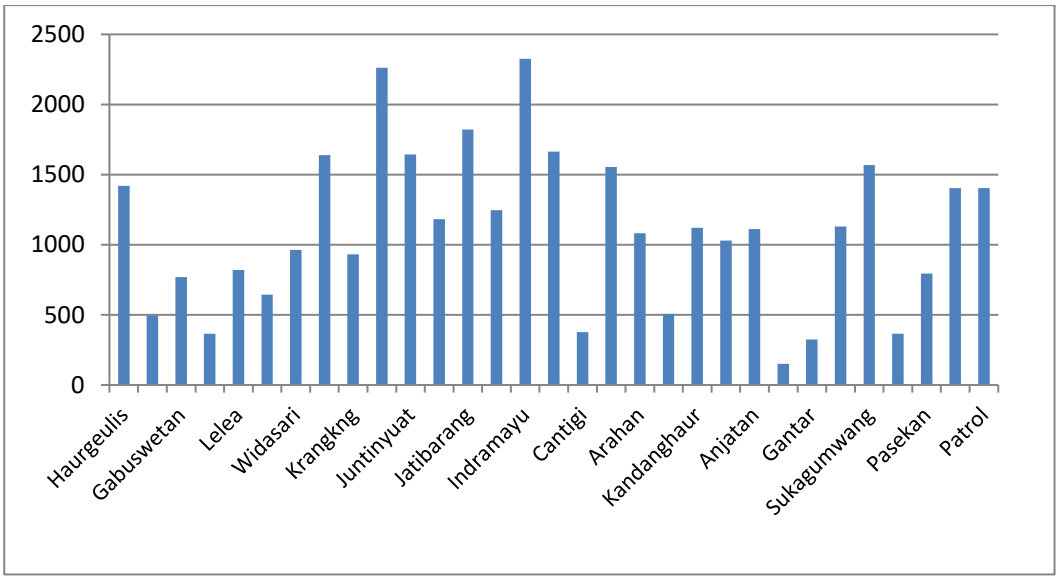

Sumber : Disdukcapil Kab. Indramayu Tahun 2019

Jumlah penduduk yang padat pada suatu wilayah apabila tidak didukung dengan sanitasi lingkungan yang memadai akan berpengaruh terhadap timbul dan penyebaran penyakit menular di masyarakat yang berkaitan dengan sanitasi seperti Diare, TB Paru, DBD, dan penyakit menular lain. Disamping itu tingkat kepadatan penduduk juga akan berkaitan dengan penguasaan lahan khususnya lahan-lahan produktif yang berhubungan dengan pendapatan dan ketahanan pangan.

2. 7 Tingkat Pendidikan

Pendidikan merupakan salah satu aspek terpenting dalam kehidupan manusia. Pendidikan juga merupakan sarana sosial untuk mencapai tujuan sosial, yang dapat berguna untuk menjamin kelangsungan hidup seseorang. Pendidikan juga menjadi salah satu indikator dalam mengukur kesejahteraan masyarakat. Suatu masyarakat dengan tingkat pendidikan yang tinggi diharapkan juga memiliki kualitas hidup yang tinggi sehingga kesejahteraan dapat tercapai.

Grafik 2.5
Jumlah Penduduk Usia Diatas 15 Tahun Berdasarkan Ijazah
Di Kabupaten Indramayu Tahun 2019

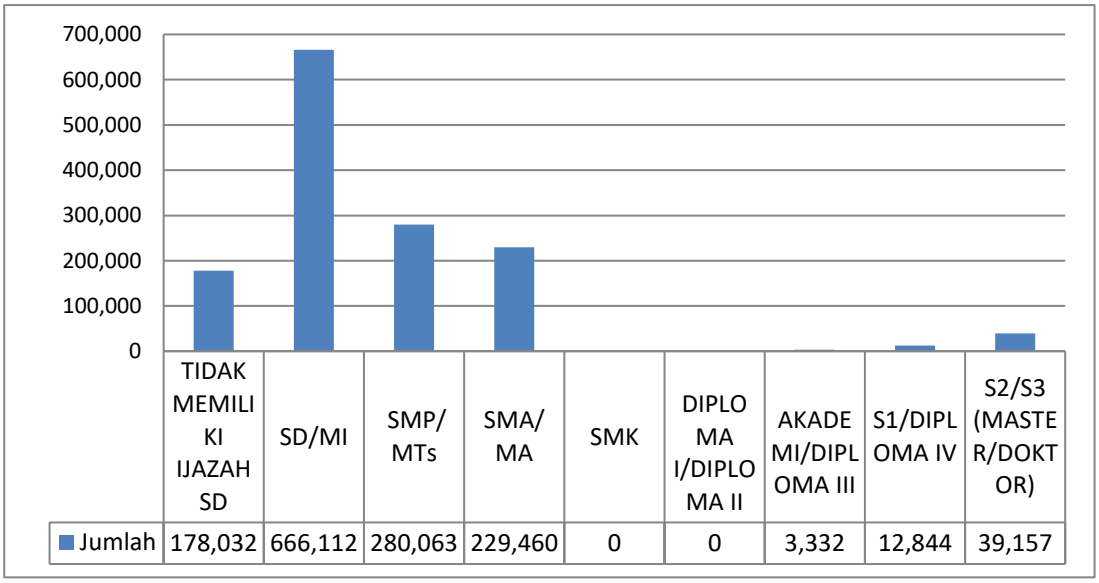

	TIDAK MEMILIKI IJAZAH SD	SD/MI	SMP/ MTs	SMA/ MA	SMK	DIPLOMA I/DIPLOMA II	AKADEMI/DIPLOMA III	S1/DIPLOMA IV	S2/S3 (MASTER/DOKTOR)
Jumlah	178,032	666,112	280,063	229,460	0	0	3,332	12,844	39,157

Sumber : Disdukcapil Kab. Indramayu Tahun 2019

Jumlah penduduk yang tidak memiliki ijazah sekolah dasar masih tinggi,ada sebanyak 178.032 orang. Tingkat pendidikan dan kesehatan adalah dua unsur utama pembentuk IPM (setelah daya beli). IPM digunakan secara Internasional sebagai indicator kesejahteraan dan keberhasilan pembangunan di suatu daerah atau negara, sehingga tinggi rendahnya tingkat kesehatan (yang diukur dari angka harapan hidup) dan pendidikan (yang diukur dengan Angka Melek Huruf) akan mempengaruhi IPM.IPM Kabupaten Indramayu masih jauh dibawah IPM Kabupaten lain di Provinsi Jawa Barat.

BAB III
SITUASI DERAJAT KESEHATAN

Derajat kesehatan yang optimal akan dilihat dari unsur kualitas hidup serta unsur-unsur mortalitas dan yang mempengaruhinya seperti morbiditas dan status gizi. Kualitas hidup yang digunakan sebagai indikator adalah angka kelahiran hidup, sedangkan untuk mortalitas adalah angka kematian bayi per 1.000 kelahiran hidup, angka kematian balita per 1.000 kelahiran hidup dan angka kematian ibu per 100.000 kelahiran. Gambaran perkembangan derajat kesehatan masyarakat dapat dilihat dari kejadian kematian dalam masyarakat dari waktu ke waktu.Disamping itu kejadian kematian juga dapat digunakan sebagai indikator dalam penilaian keberhasilan pelayanan kesehatan dan program pembangunan kesehatan lainnya. Meskipun terdapat tantangan berkaitan dengan tugas pokok dan fungsi, peningkatan akses masyarakat terhadap pelayanan kesehatan dan peningkatan mutu pelayanan kesehatan masyarakat terus dilakukan untuk mempercepat peningkatan derajat kesehatan masyarakat di Kabupaten Indramayu. Keberhasilan pembangunan kesehatan dapat diukur dengan meningkatnya derajat kesehatan masyarakat. Indikator derajat kesehatan masyarakat diantaranya Umur Harapan Hidup (UHH), Angka Kematian Bayi (AKB), Angka Kematian Ibu (AKI), dan Angka Kesakitan (Morbiditas). Berikut ini identifikasi permasalahan berkaitan dengan status kesehatan masyarakat di Kabupaten Indramayu :

3.1 Umur Harapan Hidup

Indikator Umur Harapan hidup (UHH) adalah indikator utama dibidang kesehatan karena digunakan untuk mengetahui seberapa besar derajat kesehatan disuatu wilayah. Umur Harapan Hidup merupakan alat untuk mengevaluasi kinerja pemerintah dalam meningkatkan kesejahteraan penduduk pada umumnya, dan meningkatkan derajat kesehatan pada khususnya. Umur Harapan Hidup yang rendah di suatu daerah harus diikuti dengan program pembangunan kesehatan, dan program sosial lainnya termasuk kesehatan lingkungan, kecukupan gizi dan kalori termasuk program pemberantasan kemiskinan. Indikator UHH adalah salah

satu komponen dari Indeks Pembangunan Manusia (IPM), yang dapat menggambarkan tingkat kesejahteraan masyarakat disuatu wilayah. Adanya perbaikan pada pelayanan kesehatan melalui keberhasilan pembangunan pada sektor kesehatan dapat diindikasikan dengan adanya peningkatan umur harapan hidup pada waktu lahir. Meningkatnya umur harapan hidup waktu lahir memberikan gambaran tentang perbaikan tingkat kesehatan dan tingkat sosial ekonomi masyarakat.

Capaian realisasi dan kinerja Umur Harapan Hidup (UHH) Kabupaten Indramayu dapat di lihat pada grafik berikut :

Grafik 3.1
Umur Harapan Hidup Kabupaten Indramayu
Tahun 2015 – 2019

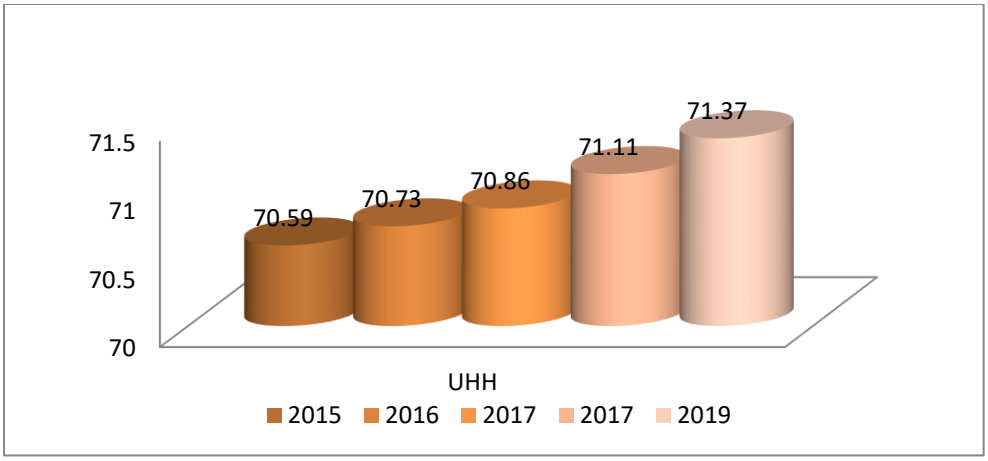

Sumber : BPS Indramayu 2019

Umur Harapan Hidup Kabupaten Indramayu berdasarkan Badan Pusat Statistik (BPS) terus mengalami peningkatan sejak tahun 2015 sebesar 70,59 hingga 2019 yang mencapai 71,37. Ini menggambarkan bahwa bayi yang dilahirkan pada menjelang dan awal tahun 2019 memiliki harapan hidup rata-rata sampai usia 71,37 tahun.

Tetapi walaupun secara keseluruhan Umur Harapan Hidup Kabupaten Indramayu mengalami peningkatan, namun bila dibandingkan dengan UHH Provinsi Jawa Barat dan Nasional Kabupaten Indramayu masih di bawah.

3.2 Angka Kematian

Angka Kematian adalah bilangan yang menunjukkan jumlah kematian dari tiap seribu penduduk dalam waktu satu tahun. Kriteria angka kematian termasuk tinggi apabila diatas 19, angka kematian tergolong sedang apabila antara 14 – 18, dan angka kematian tergolong rendah apabila di bawah 13.

Angka Kematian (Mortalitas) merupakan salah satu ukuran untuk melihat perkembangan derajat kesehatan masyarakat dan dijadikan acuan untuk menilai keberhasilan pembangunan kesehatan. Angka kematian dapat dilihat dari kejadian kematian dalam masyarakat dari waktu ke waktu dan pada umumnya dapat dihitung dengan melakukan survey dan penelitian. Angka Kematian Bayi (AKB), kematian ibu akibat melahirkan (AKI) dan kematian balita (AKABA) merupakan indikator utama dalam menilai pencapaian derajat kesehatan masyarakat.

3.2.1 Angka Kematian Bayi (AKB)

Angka yang menunjukkan banyaknya kematian bayi usia 0 tahun dari setiap 1000 kelahiran hidup pada tahun tertentu atau dapat dikatakan juga sebagai probabilitas bayi meninggal sebelum mencapai usia satu tahun (dinyatakan dengan perseribu kelahiran hidup).

Angka kematian bayi merupakan indikator yang penting untuk mencerminkan keadaan derajat kesehatan di suatu masyarakat, karena bayi yang baru lahir sangat sensitive terhadap keadaan lingkungan tempat orang tua si bayi tinggal dan sangat erat kaitannya dengan status sosial orang tua si bayi. Kemajuan yang dicapai dalam bidang pencegahan dan pemberantasan berbagai penyakit penyebab kematian akan tercermin secara jelas dengan menurunnya tingkat AKB. Dengan demikian angka kematian bayi merupakan tolok ukur yang sensitive dari semua upaya intervensi yang dilakukan oleh pemerintah khususnya di bidang kesehatan.

Kematian Bayi ini dapat dikelompokkan menjadi bayi lahir mati, kematian 0 – 7 hari (perinatal), kematian 8 – 28 hari (neonatal) dan kematian 1 – 12 bulan.

Angka lahir mati (dilaporkan) di Kabupaten Indramayu tahun 2019 adalah 7,1 per 1000 kelahiran hidup. Terjadi peningkatan lebih tinggi kasus bayi lahir mati dibanding tahun sebelumnya dari 224 kasus di tahun 2018 menjadi 246 di tahun 2019.

Grafik 3.2
Angka Kematian Bayi Di Kabupaten Indramayu
Tahun 2016-2019

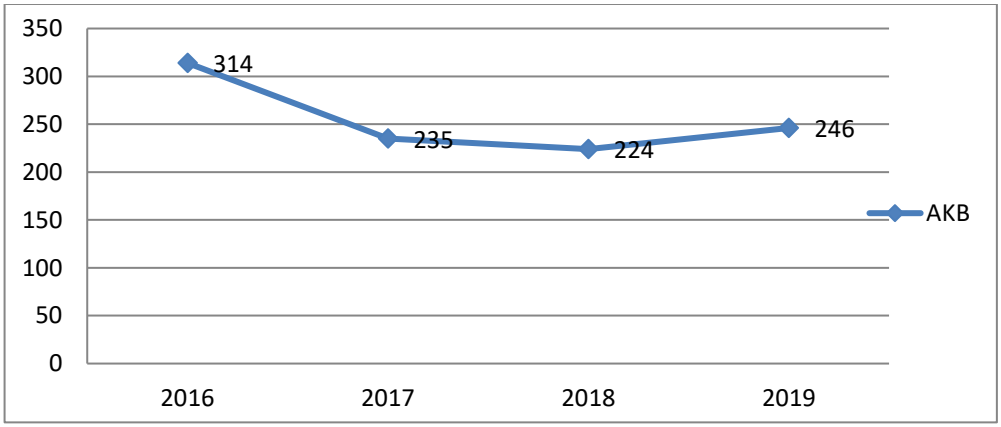

Sumber : Seksi Kesehatan Keluarga dan Gizi Tahun 2019

Dari 246 kasus kematian bayi ini, 228 kasus merupakan kematian neonatal yaitu kematian yang terjadi pada saat bayi berumur 0 -28 hari dan 16 kasus terjadi pada usia postnatal yaitu umur 29 hari -11 bulan.

Kasus kematian tertinggi terjadi di Kecamatan Indramayu yaitu sebanyak 21 kasus. Penyebab kematian bayi ini masih ini disebabkan oleh BBLR 119 kasus, Asfiksia 59 kasus, sepses 7 kasus dan kelainan bawaan sebesar 24 kasus dan penyebab lain sebanyak 23 kasus. Sedangkan kematian post natal disebabkan oleh pneumonia sebanyak 3 kasus, diare 2 kasus dan lain-lain 13 kasus.

Grafik 3.3
Penyebab Kematian Bayi
Kabupaten Indramayu Tahun 2019

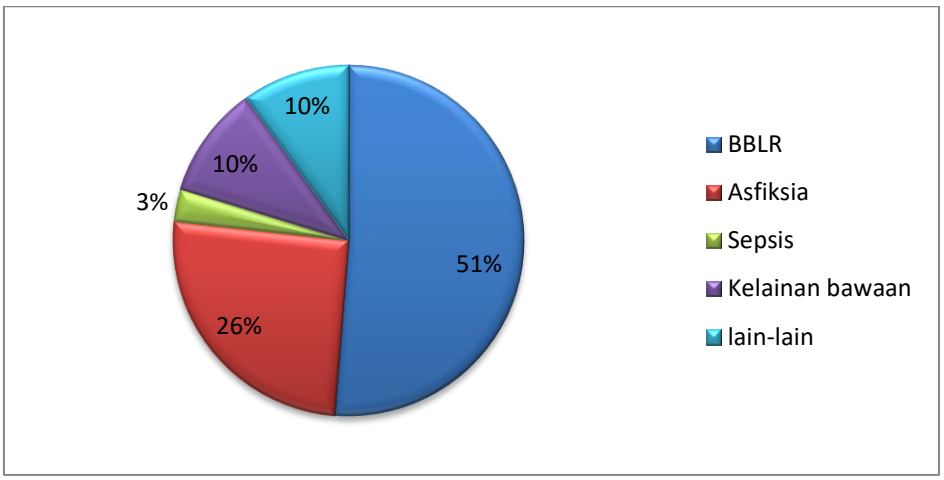

Sumber : Seksi Kesehatan Keluarga dan Gizi Tahun 2019

3.2.2 Angka Kematian Balita

Konsep definisi angka kematian balita adalah jumlah kematian anak berusia 0 – 4 tahun selama satu tahun tertentu per 1000 anak umur yang sama pada pertengahan tahun ini (termasuk kematian bayi).

Indikator ini terkait langsung dengan target kelangsungan hidup anak dan merefleksikan kondisi sosial, ekonomi dan lingkungan anak-anak bertempat tinggal termasuk pemeliharaan kesehatannya. Angka Kematian Balita kerap dipakai untuk mengidentifikasi kesulitan ekonomi penduduk.

Angka Kematian Balita (dilaporkan) di Kabupaten Indramayu tahun 2019 adalah 7,3per 1000 balita. Pada tahun 2019 terjadi kenaikan hanya 1 kasus kasus kematian balita dan berdasarkan data dari Seksi Kesehatan Ibu dan Bayi Dinas Kesehatan Kabupaten Indramayu jumlah kematian balita tahun 2019 adalah 254 kasus. Dan kasus kematian balita tertinggi terjadi di kecamatan Indramayu.

Grafik 3.4
Jumlah Kematian Balita di Kabupaten Indramayu
Tahun 2016 – 2019

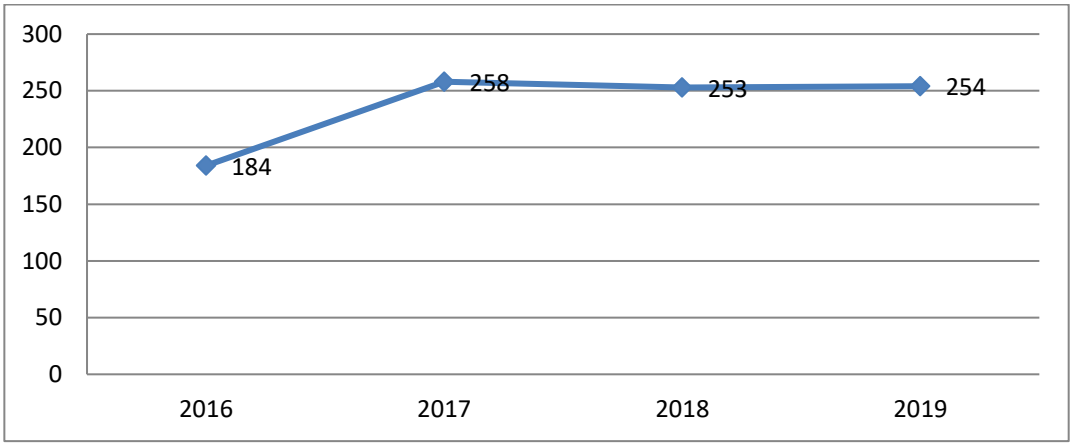

Sumber : Seksi Kesehatan Keluarga dan Gizi Tahun 2019

3.2.3 Angka Kematian Ibu (AKI)

Informasi mengenai MMR (Maternal Mortality Rate) akan bermanfaat untuk pengembangan program peningkatan kesehatan reproduksi, terutama pelayanan kehamilan dan membuat kehamilan yang aman bebas risiko tinggi (making pregnancy safer), Program peningkatan jumlah kelahiran yang dibantu oleh tenaga kesehatan, penyiapan system rujukan dalam penanganan komplikasi kehamilan, penyiapan keluarga dan suami siaga dalam menyongsong kelahiran, yang semuanya bertujuan untuk mengurangi Angka Kematian Ibu dan meningkatkan derajat kesehatan reproduksi.

Sejak tahun 2016 jumlah kasus kematian ibu mengalam fluktuatif. Pada tahun 2016 kasu kematian yang terjadi mencapai 60 kasus, kemudian pada tahun 2017 menurun menjadi 45 kasus, akan tetapi pada tahun 2017 kembali mengalami kenaikan menjadi 61 kasus. Tahun 2019 Kabupaten Indramayu berhasil menurunkan kembali kasus kematian ibu menjadi 40 kasus. Sedangkan Angka Kematian Ibu (dilaporkan) di Kabupaten Indramayu pada tahun 2019 yaitu 116 per 100.000 KH, angka ini lebih

rendah dibandingkan tahun 2018 yang mencapai 178 per 100.000 KH. Jumlah kasus kematian ibu dari tahun 2016 dapat dilihat pada grafik dibawah ini :

Grafik 3.5
Angka Kematian Ibu Kabupaten Indramayu
Tahun 2016 - 2019

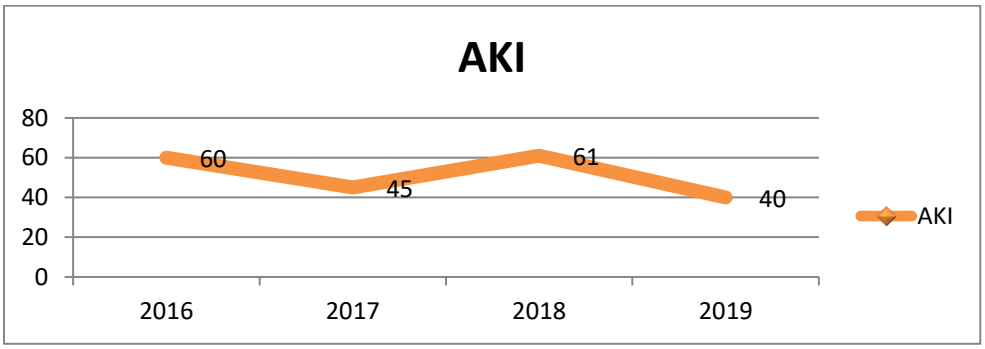

Sumber : Seksi Kesehatan Keluarga dan Gizi Tahun 2019

Kasus kematian ibu meliputi kematian ibu hamil, ibu bersalin dan ibu nifas. Tahun 2019 kasus Kematian Ibu berjumlah 40 orang, terjadi penurunan jika dibanding tahun 2018 yang mencapai 61 kasus Adapun rincian kematian ibu ini terdiri dari kematian ibu hamil 12 orang, kematian ibu bersalin 3 orang dan kematian ibu nifas 25 orang. Sementara jika dilihat berdasarkan umur ibu, umur kurang dari 20 tahun 4 orang, umur 20 – 34 tahun sebanyak 32 orang dan umur 35 tahun keatas sejumlah 25 orang. Untuk mengetahui lebih jelas tentang jumlah kematian ibu dapat dilihat pada tabel berikut :

Tabel 3.1
Jumlah Kematian Ibu Menurut Kelompok Umur
Di Kabupaten Indramayu Tahun 2019

No	Umur Ibu	Jumlah
1	< 20 Tahun	10
2	20 – 34 Tahun	13
3	≥ 35 Tahun	17
	Total	**40**

Sumber : Seksi Kesehatan Keluarga dan Gizi Tahun 2019

Jumlah kasus kematian ibu tertinggi terjadi di Kecamatan Terisi yaitu 4 kasus. Penyebab Kematian ibu yang terbanyak adalah hipertensi yaitu 26 kasus, kemudian gangguan sitim pendarahan 4 kasus, pendarahan 3 kasus, infeksi 1 kasus dan penyebab lain-lain sebanyak 6 kasus.

Grafik 3.6
Penyebab Kematian Ibu di Kabupaten Indramayu Tahun 2019

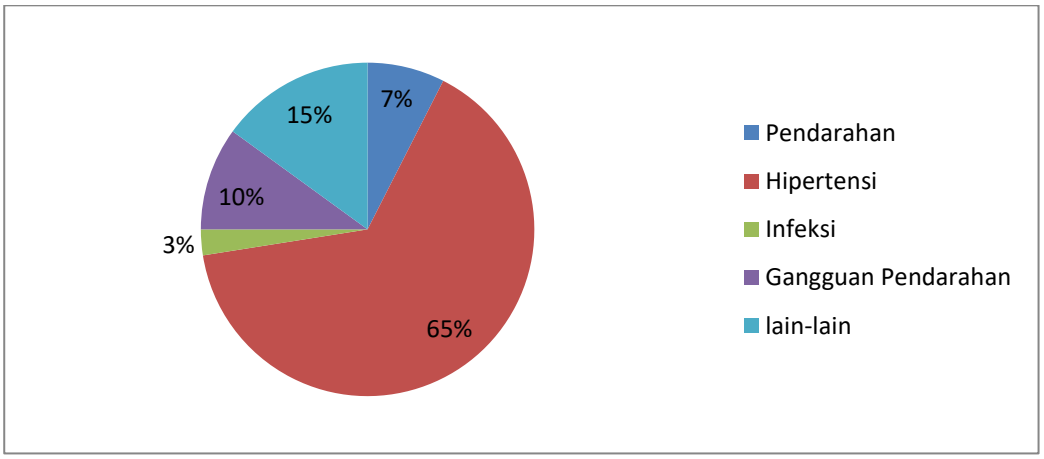

Sumber : Seksi Kesehatan Keluarga dan Gizi Tahun 2019

3.2.4 Kematian Kasar

Angka Kematian Kasar (AKK) dapat digunakan sebagai petunjuk umum untuk kesehatan masyarakat yang secara tidak langsung menggambarkan kondisi lingkungan ekonomi, fisik dan biologis. AKK menjadi dasar penghitungan laju pertambahan penduduk walaupun penilaian yang diberikan secara kasar dan tidak langsung.

3.3 Angka Kesakitan

Angka kesakitan atau morbiditas yaitu suatu angka yang menunjukkan kejadian penyakit tertentu pada suatu populasi dalam kurun waktu tertentu. Penyakit yang sering diselidiki morbiditasnya ialah penyakit menular, yang biasanya merupakan penyakit infeksi. Angka ini merupakan salah satu indikator dalam menilai tingkat kesehatan masyarakat dan kecenderungannya dapat digunakan untuk menilai keberhasilan.

Angka kesakitan merupakan indikator yang digunakan untuk mengetahui kasus penyakit atau gangguan kesehatan pada masyarakat.Indikator ini dapat dimanfaatkan untuk mengukur tingkat kesehatan masyarakat secara umum yang dilihat dari adanya keluhan yang mengindikasikan terkena suatu penyakit tertentu. Pengetahuan mengenai derajat kesehatan suatu masyarakat dapat menjadi pertimbangan dalam pembangunan bidang kesehatan, yang bertujuan agar semua lapisan masyarakat memperoleh pelayanan kesehatan secara mudah, murah dan merata. Melalui upaya tersebut, diharapkan akan tercapai derajat kesehatan masyarakat yang lebih baik. Semakin banyak penduduk yang mengalami keluhan kesehatan berarti semakin rendah derajat kesehatan dari masyarakat yang bersangkutan.

Prevalen dan insiden penyakit merupakan dua jenis indikator yang menunjukkan angka kesakitan. Angka prevalen mengacu pada saat ini jumlah orang yang menderita penyakit tahun tertentu, angka prevalen penyakit sangat berguna untuk merencanakan volume kegiatan/ program penanggulangan penyakit, sedangkan insiden mengacu pada frekuensi perkembangan penyakit yang baru dalam periode waktu tertentu, angka insiden penyakit berguna dalam evaluasi efektifitas program yang dilaksanakan untuk menanggulangi suatu penyakit. Untuk memperoleh angka prevalen dan insiden yang tepat, maka perlu dilakukan Survey Kesehatan Rumah Tangga (SKRT).

3.3.1 Prevalensi Tuberkulosis

Tuberkulosis (TB) merupakan penyakit menular yang disebabkan oleh infeksi bakteri *Mycobacterium tuberculosis*. Penyakit ini dapat menyebar melalui droplet orang yang telah terinfeksi basil TB. Bersama dengan Malaria dan HIV/AIDS, TB menjadi salah satu penyakit yang pengendaliannya menjadi komitmen global dalam MDGs.

Salah satu indikator yang digunakan dalam pengendalian TB adalah *Case Detection Rate (CDR)*, yaitu proporsi jumlah pasien baru BTA Positif yang ditemukan dan diobati terhadap jumlah pasien baru BTA Positif yang diperkirakan ada dalam wilayah tersebut.

Untuk mengukur keberhasilan pengobatan TB digunakan Angka Keberhasilan Pengobatan (*SR = Succes Rate*) yang mengindikasikan persentase pasien baru TB paru BTA positif yang menyelesaikan pengobatan, baik yang sembuh maupun yang menjalani pengobatan lengkap diantara pasien baru TB paru BTA positif yang tercatat. *Succes Rate* dapat membantu dalam mengetahui kecenderungan meningkat atau menurunnya penemuan pasien pada wilayah tersebut.

Penemuan kasus TB paru dilakukan melalui penjaringan penderita yang dicurigai/suspek TB paru yang berobat ke sarana kesehatan. Pada tahun 2019 jumlah kasus terduga /suspek TB sebanyak 7.491 dengan jumlah positif sebanyak 2.327 kasus. Dengan angka CNR semua kasus Tuberkulosis per 100.000 penduduk 125 Lebih jelasnya lagi jumlah penderita TB dapat dilihat pada table berikut :

Tabel 3.2
Jumlah Penderita TB Kabupaten Indramayu Tahun 2019

Jumlah					
Suspek/terduga	Positif				
	Laki		Perempuan		Usia 0-14 tahun
7491	1379	59,3%	948	40,7%	554

Sumber : Seksi Pencegahan dan Pengendalian Penyakit Menular Langsung Tahun 2019

Pada tahun 2019 jumlah kasus baru Tuberkulosis Paru terkonfirmasi bakteriologis yang terdaftar dan diobati sebanyak 1.035 kasus, sehingga jumlah semua kasus Tuberkulosis terdaftar dan diobati 2.526 kasus dan pasien yang melakukan pengobatan lengkap sebanyak 1.105 orang (43,7%). Pasien yang mengalami kesembuhan sebanyak 384 (37,1 %) dan jumlah keberhasilan pengobatan adalah 1.489 atau 58,9 % sementara jumlah kematian selama pengobatan yaitu 78 orang atau 31,1 %.

Tabel 3.3
Angka Kesembuhan, Pengobatan Lengkap dan Kematian TB
Di Kabupaten Indramayu Tahun 2019

Angka	Jumlah			
	Laki-laki	%	Perempuan	%
Kesembuhan	234	36,7	150	37,8
Pengobatan Lengkap	670	44,2	435	43,0
Keberhasilan Pengobatan	904	59,7	585	57,9
Kematian	78			3,1

Sumber : Seksi Pencegahan dan Pengendalian Penyakit Menular Langsung Tahun 2019

Keberhasilan upaya penanggulangan TB diukur dengan kesembuhan penderita. Kesembuhan ini selain dapat mengurangi jumlah penderita, juga mencegah terjadinya penularan. Oleh karena itu, untuk menjamin kesembuhan, obat harus diminum dan penderita diawasi secara ketat oleh keluarga maupun teman sekelilingnya dan jika memungkinkan dipantau oleh petugas kesehatan agar terjamin kepatuhan penderita minum obat.

3.3.2 Persentase Balita dengan Pneumonia Ditangani

Pneumoni merupakan infeksi akut yang mengenai jaringan paru (alveoli). Infeksi dapat disebabkan oleh bakteri, virus maupun jamur. Pneumoni juga dapat terjadi akibat kecelakaan karena menghirup cairan atau bahan kimia. Populasi yang rentan terserang pneumonia adalah anak-anak usia kurang 2 tahun, usia lanjut lebih dari 65 tahun, atau orang yang memiliki masalah kesehatan (malnutrisi, gangguan imunologi).

Jumlah Balita di Kabupaten Indramayu tahun 2019 sebanyak 95.034 orang. Perkiraan penderita pneumonia sebanyak 11.102 balita. sementara jumlah balita yang berkunjung dan ditangani sesuai standard adalah sebanyak 70.168 pasien. Dan jumlah penderita yang ditemukan dan ditangani dapat dilihat pada grafik dibawah ini:

Grafik 3.7
Jumlah Penderita Pneumonia di Kabupaten Indramayu
Tahun 2019

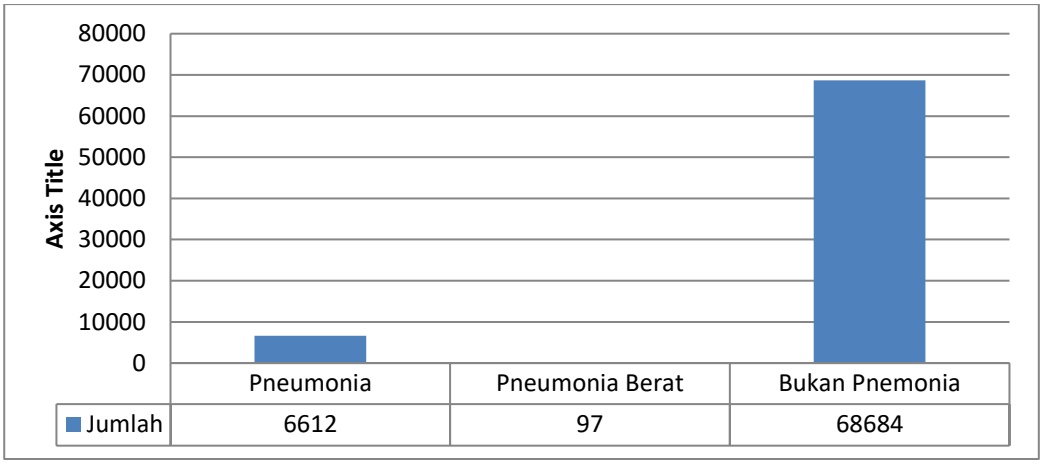

Sumber : Seksi Pencegahan dan Pengendalian Penyakit Menular Langsung Tahun 2019

3.3.3 Persentase HIV/AIDS Ditangani

HIV & AIDS disebabkan oleh infeksi virus Human Immunodeficiency Virus yang menyerang sistem kekebalan tubuh yang menyebabkan penderita mengalami penurunan ketahanan tubuh sehingga sangat mudah untuk terinfeksi berbagai macam penyakit lain. Penyakit ini ditularkan melalui cairan tubuh penderita yang terjadi melalui proses hubungan seksual, transfuse darah, penggunaan jarum suntik yang terkontaminasi secara bergantian, dan penularan dari ibu ke anak dalam kandungan melalui plasenta dan kegiatan menyusui.

Tahun 2019 ditemukan kasus HIV sebanyak 204 kasus, 75 orang laki-laki dan 133 orang perempuan, AIDS sebanyak 306 kasus, laki-laki 159 orang dan perempuan 147 orang. Sementara jumlah kematian akibat AIDS sebanyak 42 orang.

Grafik 3.8
Jumlah Penderita HIV/AIDS Berdasarkan Jenis Kelamin
Di Kabupaten Indramayu Tahun 2019

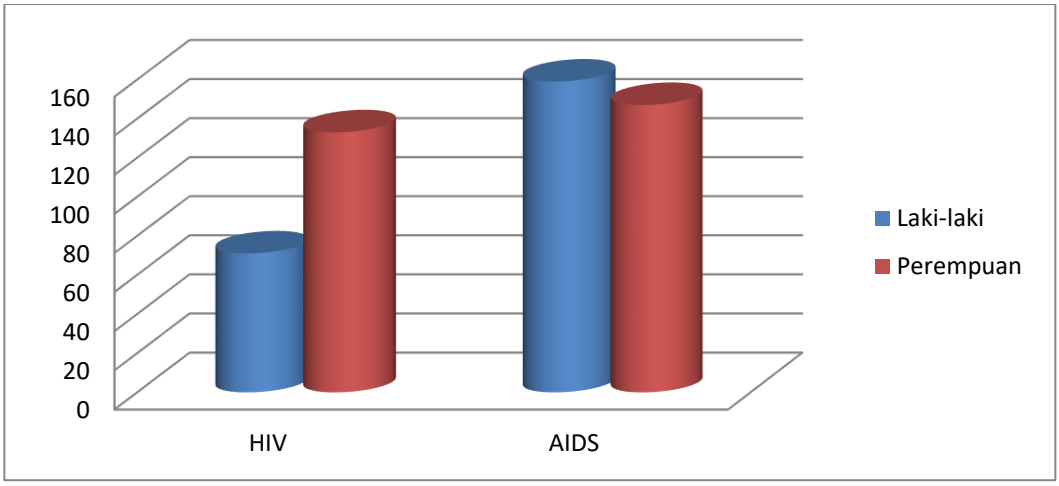

Sumber : Seksi Pencegahan dan Pengendalian Penyakit Menular Langsung Tahun 2019

3.3.4 Kasus Diare

Diare merupakan penyakit yang terjadi ketika terdapat perubahan konsistensi feses selain dari frekuensi buang air besar. Seseorang dikatakan menderita diare bila feses lebih berair dari biasanya, atau bila buang air besar tiga kali atau lebih, atau buang air besar yang berair tapi tidak berdarah dalam waktu 24 jam.

Penyakit diare sampai saat ini masih termasuk dalam urutan 10 penyakit terbanyak di Kabupaten Indramayu. Penyakit diare yang banyak ditemukan adalah gastroenteritis yang disebabkan oleh kuman. Penderita yang berobat ke Puskesmas diobati sesuai dengan prosedur tetap penatalaksanaan kasus diare dengan pengobatan yang rasional.

Target penemuan kasus diare pada tahun 2019 adalah 96.617 kasus, dari 1.861.629 penduduk Kabupaten Indramayu. Sementara jumlah kasus diare pada tahun 2019 yaitu sebanyak 32.369 kasus dan semuanya ditangani. Jumlah penderita diare menurut jenis kelamin adalah seperti dalam table berikut ini :

Tabel 3.4
Penderita Diare Diberi Oralit dan Zink Berdasarkan Umur
Di Kabupaten Indramayu Tahun 2019

Kelompok Umur	Jumlah Penderita	Diberi oralit	Diberi Zink
Semua Umur	21.591	21.591	-
Balita	10.778	6.433	6.433

Sumber : Seksi Pencegahan dan Pengendalian Penyakit Menular Langsung Tahun 2019

3.3.5 Prevalensi Kusta

Kusta merupakan penyakit menular yang disebabkan oleh infeksi bakteri *Mycobacterium leprae*. Penatalaksanaan kasus yang buruk dapat menyebabkan kusta menjadi progresif, kerusakan permanen pada kulit, saraf, anggota gerak dan mata.

Terjadi peningkatan kasus baru dari 199 orang di tahun 2018 menjadi 209 kasus di tahun 2019. Tetapi peningkatan angka ini hanya terjadi pada penderita multi basiler yaitu dari 165 penderita menjadi 184 penderita pada tahun 2019. Sedangkan pada penderita kusta kering atau pausi basiler terjadi penurunan dari 34 kasus menjadi 25 kasus pada tahun 2019.

Jumlah penderita dengan kecacatan tingkat 0 sebanyak 164 lkasus, kecacatan tingkat 2 sebanyak 17 dan penderita kusta dibawah umur 16 tahun dengan kecacatan 0 sebanyak 18

Jumlah penderita kusta secara keseluruhan adalah 247 kasus, dengan penderita laki-laki 175 orang dan perempuan 72 orang perempuan. Dan penderita Pausi Basiler atau kusta kering sebanyak 22 kasus dan multi basiler /kusta basah 225 kasus. Sedangkan jumlah penderita selesai berobat tahun 2018 RFT (*Release From Treatmen*) PB sebesar 116 % dan MB sebesar 74 %.

3.3.6 Penyakit Menular yang Dapat Dicegah dengan Imunisasi (PD3I)

Penyakit menular yang dapat dicegah dengan imunisasi (PD3I) adalah penyakit Difteri, Pertusis, Tetanus non Neunatorum, Tetanus Neonatorum, Campak, Polio dan Hepatitis B.

Penyakit Difteri disebabkan oleh infeksi bakteri *Corynebacterium diphtheriae* yang menyerang sistem pernafasan bagian atas. Penyakit ini memiliki gejala sakit leher, demam ringan, sakit tekak. Diphteri juga kerap ditandai dengan tumbuhnya membran kelabu yang menutupi tonsil serta bagian saluran pernafasan. Tahun 2019 ini ditemukan 1 kasus penyakit difteri yaitu dikecamatan Sliyeg.

Pertusis atau batuk rejan adalah infeksi bakteri pada saluran pernafasan yang sangat menular dan menyebabkan batuk yang biasanya diakhiri dengan suara pernafasan dalam bernada tinggi (melengking). Pertusis bisa terjadi pada siapapun tapi 50 % ditemukan pada anak berusia kurang dari 4 tahun.

Tetanus Neonatorum (TN) disebabkan oleh basil *Clostridium tetani* yang masuk ke dalam tubuh melalui luka. Penyakit ini menginfeksi bayi baru lahir yang salah satunya disebabkan oleh pemotongan tali pusat dengan alat yang tidak steril.

Campak merupakan salah satu penyakit PD3I yang disebabkan oleh virus campak. Sebagian besar kasus campak menyerang anak-anak. Penularan dapat terjadi melalui udara yang telah terkontaminasi oleh sekret orang yang telah terinfeksi. Pada tahun 2019 terjadi kasus campak 46 penderita, yang berarti terjadi penurunan dibandingkan tahun 2018 yang terdapat 83 kasus.

Polio adalah penyakit paralisis atau lumpuh yang disebabkan oleh virus. Agen pembawa penyakit ini, sebuah virus yang dinamakan polio virus (PV), masuk ke tubuh melalui mulut, menginfeksi saluran usus. Virus ini dapat memasuki aliran darah dan mengalir ke sistem syaraf pusat menyebabkan melemahnya otot dan kadang kelumpuhan. Tahun 2019 6 kasus AFF (Non Polio) ditemukan di Kabupaten Indramayu yaitu di Kecamatan Krangkeng, Karangampel, Juntinyuat dan Kecamatan Anjatan.

Hepatitis B adalah penyakit yang disebabkan oleh virus hepatitis B (HBV) yang menginfeksi hati hominoidae, termasuk manusia, dan menyebabkan peradangan yang disebut hepatitis. Kasus Hepatitis juga tidak ditemukan di Kabupaten Indramayu pada tahun 2018.

Grafik 3.9
Penyakit Menular yang Dapat Dicegah dengan Imunisasi (PD3I)
Di Kabupaten Indramayu Tahun 2019

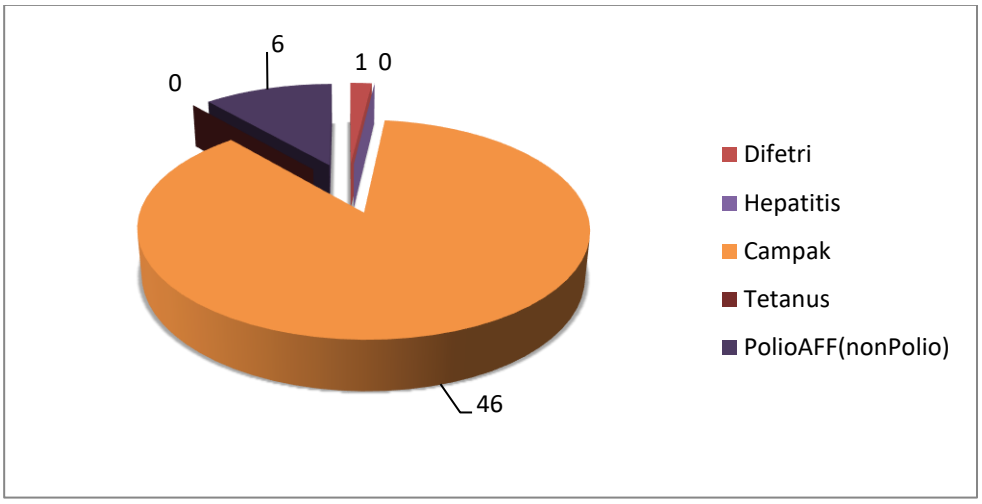

Sumber : Seksi Pencegahan dan Pengendalian Penyakit Menular Langsung Tahun 2019

3.3.7 Demam Berdarah Dangue (DBD)

Demam berdarah dangue merupakan penyakit yang disebabkan oleh virus Dangue dan ditularkan oleh nyamuk *Aedes Aegyphty*. Penyakit ini sebagian besar menyerang anak berumur < 15 tahun, namun dapat juga menyerang orang dewasa.

Terjadi peningkatan penemuan kasus DBD yang pada tahun 2019 sebanyak 113 kasus dari 43 kasus di tahun 2018, dan terjadi 1 kasus kematian Kasus DBD terbanyak pada tahun 2019 terdapat di wilayah kerja Puskesmas Margadadi 16 kasus diikuti oleh Puskesmas Plumbon 16 kasus, Puskesmas Juntinyuat sebanyak 13 kasus, Puskesmas Balongan dan Patrol sebanayk 12 kasus.

Untuk mengantisipasi terjadinya penyebaran kasus, maka dilakukan fogging focus yang bertujuan untuk memutus mata rantai penularan. Disamping itu tetap disarankan pada masyarakat untuk tetap melakukan

Pemberantasan Sarang Nyamuk (PSN), Pemeriksaan Jentik Berkala (PJB) dan abatesasi di rumah maupun kelurahan/desa masing-masing.

3.3.8 Filariasis

Filariasis, atau yang lebih dikenal dengan kaki gajah, adalah penyakit parasit yang disebabkan oleh cacing filaria. Cacing dengan bentuk seperti benang ini hidup pada sistem limfatik (kelenjar getah bening) manusia.

Di dalam sistem limfatik, cacing akan memengaruhi sistem imun tubuh dan menyebabkan infeksi.

Penyakit ini membuat beberapa bagian tubuh Anda membengkak, terutama pada kaki, lengan, dan alat kelamin luar. Namun, tak menutup kemungkinan payudara juga akan membengkak.

Filariasis termasuk penyakit kronis yang bisa memberikan efek jangka panjang. Anda akan mengalami nyeri dan pembengkakan tubuh dalam waktu yang lama hingga kehilangan kemampuan seksual.

Pada tahun 2019 terdat 21 kasus Filariasi di Kabupaten Indramayu. Dengan penderita laki-laki sebanyak 4 orang dan penderita peremouan 17 orang. Tidak terjadi kematian karena penyakit ini selama tahun 2019.

3.3.9 Cakupan Pengukuran Tekanan Darah dan Diabetes Melitus

Jumlah kasus hipertensi di Kabupaten Indramayu pada tahun 2019 sebanyak 34.641 kasus sedangkan jumlah penderita Dibetes Melitus sebanyak 5.504 kasus.

3.3.10 Cakupan Pemeriksaan IVA + dan CBE

Di Kabupaten Indramayu tahun 2019 baru 21 (dua puluh satu) Puskesmas yang melaksanakan kegiatan deteksi dini kanker lever rahim dengan metode IVA dan kanker payudara dengan pemeriksaan klinis (CBE). Jumlah perempuan yang telah melakukan pemeriksaan leher rahim dan payudara adalah 2.392 orang. Dari jumlah tersebut, ditemukan hasil IVA positif berjumlah 21 orang, curiga kanker 7 orang dan tumor/benjolan berjumlah 146 orang.

Grafik 3.10
Jumlah Pemeriksaan IVA + dan CBE di Kabupaten Indramayu
Tahun 2019

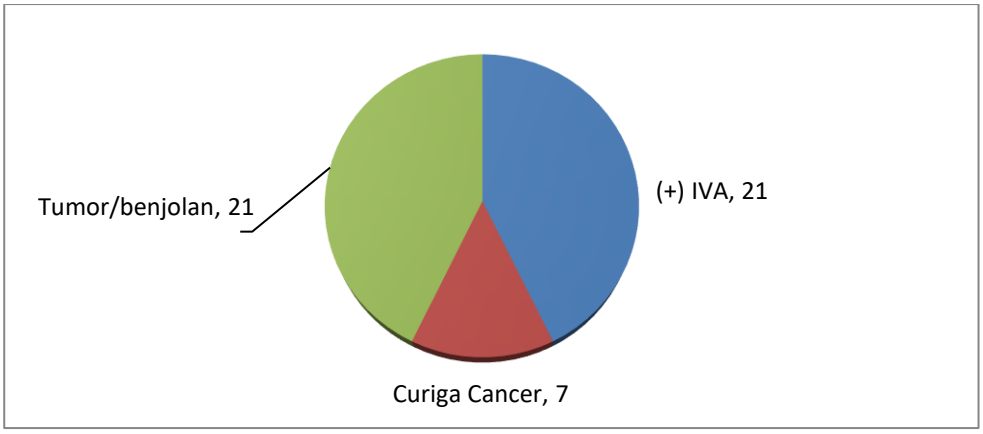

Sumber : Seksi Pencegahan dan Pengendalian Penyakit Tidak Menular

3.3.11 Cakupan Desa/Kelurahan terkena KLB ditangani < 24 jam

Kejadian Luar Biasa (KLB) untuk penyakit endemis adalah suatu peningkatan jumlah kasus yang melebihi keadaan biasa, pada waktu dan daerah tertentu. Sementara untuk penyakit non endemis pengertiannya adalah suatu episode penyakit dan timbulnya penyakit pada dua atau lebih penderita yang berhubungan satu sama lain. Hubungan ini mungkin pada faktor saat timbulnya gejala (*onset of illness*), faktor tempat (tempat tinggal, tempat makan bersama, sumber makanan), faktor orang (umur, jenis kelamin, pekerjaan dan lainnya). Pada tahun 2019, tidak terjadi KLB di Kabupaten Indramayu.

3.3.12 Orang dengan Gangguan Jiwa

Orang dengan Gangguan Jiwa (ODGJ) adalah orang yang mengalami gangguan dalam pikiran, perilaku, dan perasaan yang bermanifestasi dalam bentuk sekumpulan gejala dan atau perubahan perilaku yang bermakna serta dapat menimbulkan penderitaan dan hambatan dalam menjalankan fungsi orang sebagai manusia.

Di Kabupaten Indramayu pada tahun 2019 terdapat 2.430 orang pengidap gangguan jiwa berat dan sebanyak 1.524 orang atau 62,7 % telah mendapat penanganan.

BAB IV
UPAYA KESEHATAN

Upaya Kesehatan adalah setiap kegiatan dan/atau serangkaian kegiatan yang dilakukan secara terpadu, terintegrasi dan berkesinambungan untuk memelihara dan meningkatkan derajat kesehatan masyarakat dalam bentuk pencegahan penyakit, peningkatan kesehatan, pengobatan penyakit dan pemulihan kesehatan oleh pemerintah dan/atau masyarakat. Sesuai dengan Permenkes No 75 Tahun 2014 tentang Puskesmas bahwa, upaya kesehatan terdiri atas dua unsur utama, yaitu yang mencakup upaya kesehatan masyarakat dan upaya kesehatan perorangan. Diselenggarakan sesuai kebutuhan masyarakat (client oriented), dan dilaksanakan secara menyeluruh, terpadu, berkelanjutan, merata, terjangkau, berjenjang, professional, dan bermutu.

Upaya Kesehatan Masyarakat (UKM) dan Upaya Kesehatan Perorangan (UKP). Upaya Kesehatan Masyarakat adalah setiap kegiatan yang dilakukan pemerintah dan atau masyarakat serta swasta, untuk memelihara dan meningkatkan kesehatan serta mencegah dan menanggulangi timbulnya masalah kesehatan masyarakat.

Upaya Kesehatan Masyarakat meliputi upaya – upaya promosi kesehatan, pemeliharaan kesehatan, pemberantasan penyakit menular, pengendalian penyakit tidak menular, penyehatan lingkungan dan penyediaan sanitasi dasar, perbaikan gizi masyarakat, kesehatan jiwa, pengamanan sediaan farmasi dan alat kesehatan, pengamanan zat adiktif dan bahan berbahaya, serta penanggulangan bencana dan bantuan kemanusiaan.

Upaya kesehatan perorangan adalah setiap kegiatan yang dilakukan oleh pemerintah dan atau masyarakat serta swasta, untuk memelihara dan meningkatkan kesehatan serta mencegah dan menyembuhkan penyakit serta memulihkan kesehatan perorangan meliputi upaya-upaya promosi kesehatan, pencegahan penyakit, pengobatan rawat jalan, pengobatan rawat inap, pembatasan dan pemulihan kecacatan yang ditujukan pada perorangan.

Upaya kesehatan diutamakan pada berbagai upaya yang mempunyai daya ungkit tinggi dalam pencapaian sasaran pembangunan kesehatan utamanya penduduk rentan, antara lain : ibu, bayi, anak, usia lanjut, dan keluarga miskin.

Dalam rangka mencapai tujuan pembangunan kesehatan yaitu meningkatkan derajat kesehatan masyarakat, telah dilakukan berbagai upaya pelayanan kesehatan masyarakat. Situasi upaya kesehatan masyarakat di Kabupaten Indramayu pada tahun 2016 dapat diuraikan sebagai berikut :

4.1. Pelayanan Kesehatan

4.1.1 Cakupan Kunjungan K1 dan K4

Cakupan pelayanan kesehatan ibu hamil dapat dipantau melalui pelayanan K1 dan K4. K1 merupakan kontak/kunjungan pertama ibu hamil dengan tenaga kesehatan untuk mendapatkan pelayanan antenatal, indikator ini digunakan untuk mengetahui jangkauan pelayanan antenatal dan kemampuan program dalam menggerakkan masyarakat. Sedangkan K4 yaitu kontak/kunjungan ibu hamil minimal 4 kali selama kehamilan untuk mendapatkan pelayanan antenatal, yang terdiri dari minimal satu kali kontak pada trimester pertama, satu kali pada trimester kedua dan dua kali pada trimester ketiga. Indikator ini berfungsi untuk menggambarkan tingkat perlindungan dan kualitas pelayanan kesehatan pada ibu hamil.

Jumlah Ibu hamil di Kabupten Indramayu menurut perhitungan estimasi dari Pusdatin (Pusat Data dan Informasi Kementrian Kesehatan) sebanyak 29.476 orang. Jumlah ini jauh lebih rendah dibandingkan dengan data real atau jumlah ibu hamil yang ada di Kabupaten Indramayu yaitu sebanyak 38.711 orang.

Tingkat pencapaian program untuk K1 dan K4 pada tahun 2019 di Kabupaten Indramayu sebanyak orang dengan cakupan K1 sebanyak 38.711 (131,3 %) dan K4 sebanyak 33.921 (115,1 %). Untuk cakupan K4 sudah memenuhi target pencapaian program K4 95 %. Puskesmas dengan cakupan K1 tertinggi adalah Puskesmas Sidamulya yaitu sebanyak 159,4 dan yang terendah adalah Puskesmas Tukdana dengan cakupan 99,1%. 10 Puskesmas dengan cakupan KI tertinggi dapat dilihat pada table dibawah ini

Grafik 4.1
10 Puskesmas dengan Cakupan K1 Tertinggi
di Kabupaten Indramayu Tahun 2019

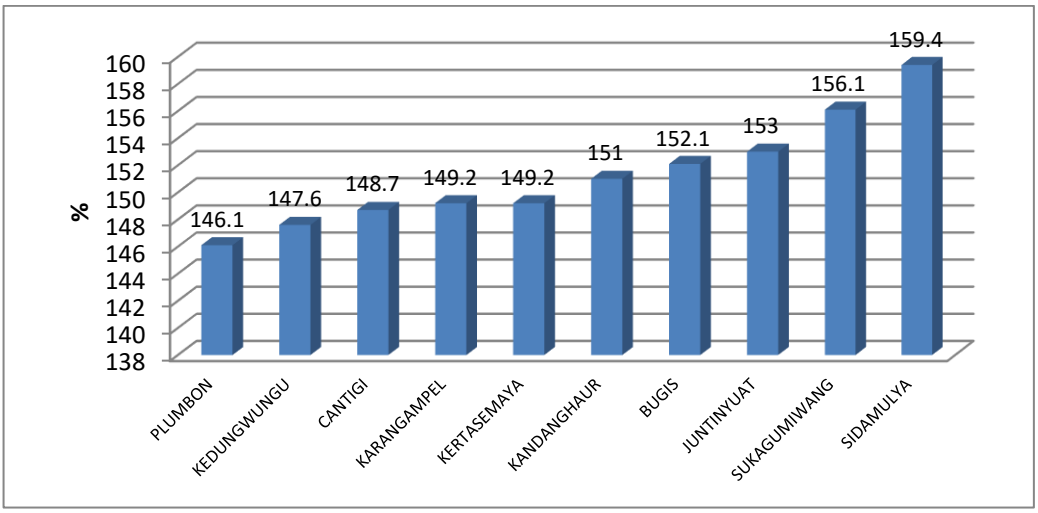

Sumber : Seksi Kesehatan Keluarga dan Gizi

Sedang untuk cakupan K4 yang tertinggi adalah Puskesmas Bugis 151,0% dan yang terendah adalah Puskesmas Sukra dengan cakupan 72,4%. 10 Puskesmas dengan cakupan K4 tertinggi di Kabupaten Indramayu dapat dilihat pada grafik dibawah ini.

Grafik 4.2
10 Puskesmas dengan cakupan K4 tertinggi
di Kabupaten Indramayu Tahun 2019

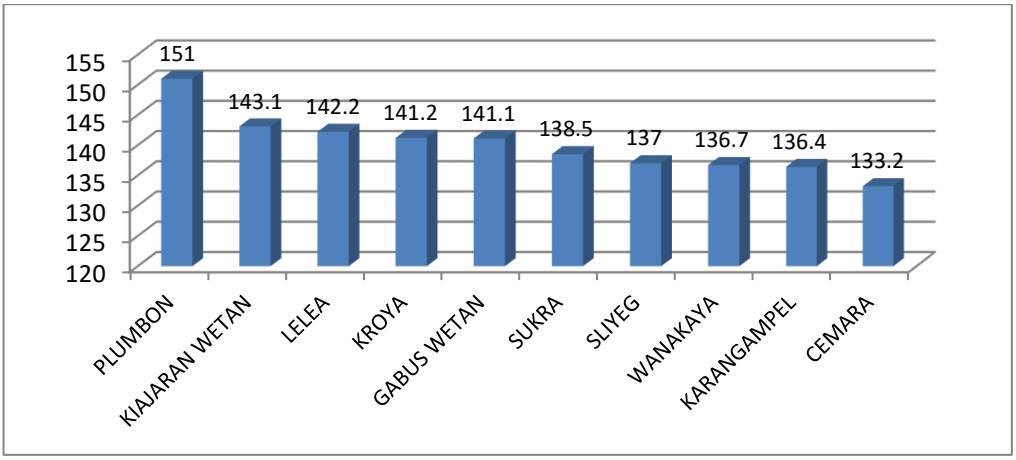

Sumber : Seksi Kesehatan Keluarga dan Gizi

Semakin baiknya capaian K1 dan K4 menggambarkan adanya jalinan kerjasama yang baik dalam melaksanakan pemantauan wilayah setempat antara puskesmas dengan BPM (Bidan Praktik Mandiri) yang berpraktik di wilayah

kerja puskesmas, sehingga kunjungan K4 terpantau dan terlaporkan dengan lebih baik.

4.1.2 Cakupan Pertolongan Persalinan oleh Tenaga Kesehatan

Cakupan pertolongan persalinan adalah cakupan pertolongan persalinan oleh tenaga kesehatan yang memiliki kompetensi kebidanan (linakes). Pemerintah menjamin ketersediaan tenaga, fasilitas, alat dan obat dalam penyelenggaraan pelayanan kesehatan ibu secara aman, bermutu, dan terjangkau.

Jumlah Ibu Bersalin di Kabupaten Indramayu tahun 2019 menurut data Pusdatin sebanyak 28.136 orang, sedangkan pada kenyataannya jumlah ibu bersalin di Kabipaten Indramyu sebanyak 34.201 orang dan seluruhnya melakukan persalinan dengan ditolong oleh tenaga kesehatan sehingga cakupann persalinan oleh tenaga kesehatan mencapai 121,8 %. Dan persalinan yang dilakukan di fasilitas Pelayanan kesehatan sebanyak 34.129 atau 121,3 %.

4.1.3 Cakupan Pelayanan Nifas dan Cakupan Pemberian Vitamin A pada Ibu Nifas

Pelayanan kesehatan ibu nifas adalah pelayanan kesehatan sesuai standar pada ibu mulai 6 jam sampai 42 hari pasca bersalin oleh tenaga kesehatan. Ibu yang mendapat pelayanan kesehatan nifas sebanyak 34.279 orang atau 121,8 %.

Untuk capaian pemberian Vitamin A pada ibu nifas tahun 2019 sebanyak 34.246 orang atau 121,2 %.

4.1.4 Persentase Cakupan Imunisasi TT pada Ibu Hamil dan WUS

Untuk pencegahan terjadinya Tetanus Toxoid pada ibu hamil dilakukan imunisasi TT.Jumlah ibu hamil yang mendapatkan imunisasi TT adalah sebagi berikut Td1 sebanyak 27.605 orang, Td2 sebanyak 25.823 orang Td3 sebanyak 4.266 orang, Td4 sebanyak 3.169 orang, dan Td5 sebanyak 2.309 orang sehingga Capaian Td2+ sebanyak 35.567 orang. Cakupan imunisasi Tetanus Toxoid pada ibu hamil tahun 2019 dapat dilihat pada table berikut :

Grafik 4.3
Cakupan Imunisasi TT Ibu Hamil di Kabupaten Indramayu
Tahun 2019

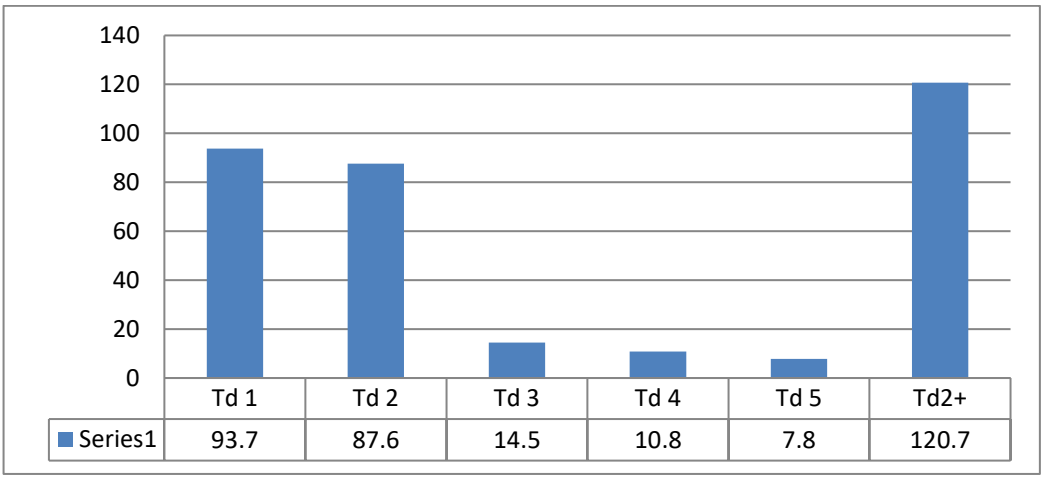

Sumber : Seksi Kesehatan Keluarga dan Gizi

Imunisasi TT juga diberikan pada Wanita Usia Subur (WUS). Cakupan imunisasi Tetanus Toxoid pada WUS tahun 2018 adalah TT-1 = 30.327 orang (71,1%), TT-2 = 26,466 orang (62,1 %), TT-3 = 4.587 orang (10,8 %), TT-4 = 3.438 orang (8,1 %), TT-5 = 2.684 orang (6,3 %) dari jumlah total WUS 42.625 orang

4.1.5 Persentase Ibu Hamil yang Mendapatkan Tablet FE

Tablet Fe berguna untuk mencegah terjadinya Anemia pada ibu hamil, pendistribusian tablet Fe pada ibu hamil selama 3 bulan dan setiap ibu hamil mendapat 90 tablet selama kehamilan. Pada tahun 2019, dari 29.476 hamil, yang mendapat Fe 90 tablet sebanyak 35.691 orang atau 121,1%.

4.1.6 Cakupan Komplikasi Kebidanan dan Cakupan Neonatus dengan Komplikasi yang Ditangani

Komplikasi yang dimaksud adalah kesakitan pada ibu hamil, ibu bersalin, ibu nifas yang dapat mengancam jiwa ibu dan atau bayi. Ibu hamil, ibu bersalin dan nifas dengan komplikasi yang ditangani adalah ibu hamil, bersalin dan nifas dengan komplikasi yang mendapatkan pelayanan sesuai standar pada tingkat pelayanan dasar dan rujukan.

Pada tahun 2019, penanganan komplikasi kebidanan sebanyak 7.940. orang dari 5.895 perkiraan bumil dengan komplikasi yang ditangani atau sebesar 134,37 %. Untuk neonatal dengan jumlah lahir hidup sejumlah 34.585 yang mendapatkan penanganan komplikasi neonatal sebanyak 3.249 (62,6 %) dari perkiraan neonatal komplikasi sebanyak 5.188 orang.

4.1.7 Persentase KB Baru dan KB Aktif

Pasangan Usia Subur adalah pasangan suami istri yang istrinya berumur 15–49 tahun. Pada tahun 2019, Pasangan Usia Subur (PUS) Kabupaten Indramayu berjumlah 293.837 jiwa. Peserta KB Baru adalah PUS yang baru pertamakali menggunakan salah satu alat/cara kontrasepsi, sementara KB Aktif adalah akseptor yang yang sedang memakai kontrasepsi. Pada tahun 2019 jumlah peserta KB baru 69.916 orang dan peserta KB aktif sebanyak 267.519 orang. Jenis kontrasepsi ini bisa dikategorikan atas 2, yaitu metode Kontrasepsi Jangka Panjang (MKJP) terdiri dari IUD, MOP/MOW, Implan dan Non MKJP terdiri dari suntik, pil, kondom dan obat vagina. Peserta KB Baru yang menggunakan MKJP sebanyak 6.987orang dan Non MKJP sebanyak 62.929 orang.

Jumlah peserta KB Aktif menurut jenis Kontrasepsi yang dipakai dapat dilihat pada grafik berikut:

Grafik 4.4
Jumlah Peserta KB Aktif menurut Jenis Kontrasepsi
Di Kabupaten Indramayu Tahun 2019

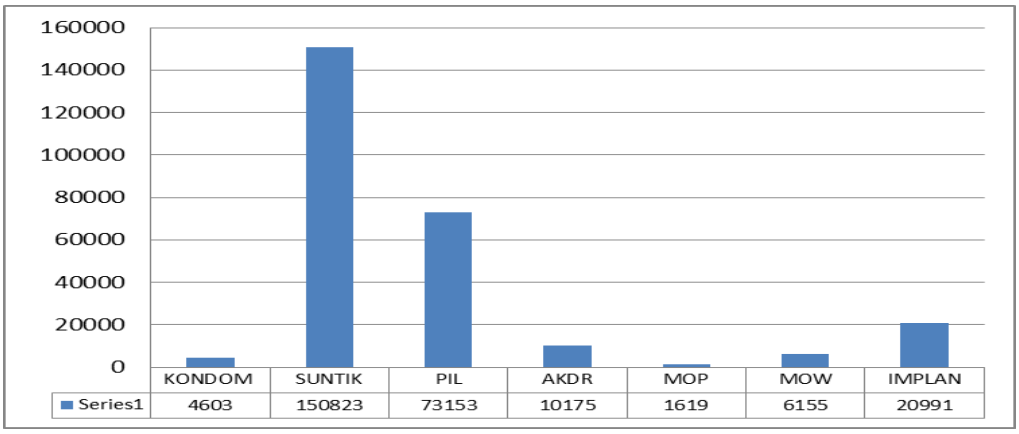

Sumber : Seksi Kesehatan Keluarga dan Gizi

4.1.8 Persentase Berat Badan Bayi Lahir Rendah (BBLR)

Berat bayi lahir rendah adalah bayi yang lahir dengan berat badan kurang dari 2500 gram. Tahun 2019 bayi lahir hidup sebanyak 34.585 orang, terdiri dari laki-laki 18.328 orang dan perempuan 16.257 orang. Jumlah bayi dengan berat badan lahir rendah sebanyak 1.081 orang dan lebih besar terjadi pada laki-laki sebanyak 609 orang dibanding dengan perempuan sebanyak 472 orang.

Tabel 4.1
Persentase BBLR berdasarkan Jenis Kelamin
di Kabupaten Indramayu Tahun 2019

Jenis Kelamin	Bayi Lahir Hidup		BBLR	
	Jumlah	%	Jumlah	%
Laki-laki	18.328	52,99	609	56,34
Perempuan	16.257	47,01	472	43,66
Jumlah	34.585		1081	

Sumber : Seksi Kesehatan Keluarga dan Gizi

4.1.9 Cakupan Kunjungan Neonatus

Jumlah bayi lahir hidup tahun 2019 adalah sebanyak 34.585 orang. Untuk kunjungan neonatus 1 kali (KN1) adalah kunjungan neonatal pertama pada 6 – 48 jam setelah lahir sesuai dengan standar. Jumlah KN1 tahun 2019 sebanyak 33.125 bayi atau 95,8 %. Kunjungan neonatal 3 kali (KN lengka) adalah pelayanan kunjungan neonatal lengkap, minimal 1 x usia 6-48 jam, 1 x pada 3 – 7 hari dan 1 x pada 8 – 28 hari sesuai standar. Jumlah kunjungan 3 (KN3) yaitu sebanyak 33.082 atau 95,7 %.

4.1.10 Cakupan Bayi yang Mendapat IMD dan ASI Eksklusif

Salah satu hal yang jadi kunci keberhasilan proses menyusui adalah dilaksanakannya proses Inisiasi Menyusu Dini (IMD) sesegera mungkin setelah persalinan dengan tata laksana yang benar. IMD merupakan proses di mana bayi yang baru lahir diletakkan di atas perut ibu, sehingga bayi mendapat kesempatan bergerak secara alami dituntun oleh nalurinya sendiri untuk mencari puting susu ibu lalu kemudian menyusu. Jumlah bayi yang mendapat IMD pada tahun 2019 di Kabupaten Indramayu sebanyak 28.561 orang atau 82,6 %.

Bayi yang mendapat ASI Ekslusif adalah bayi yang mendapat ASI saja sampai berumur 6 bulan, kecuali obat dan mineral. Jumlah bayi yang berumur 6 bulan 12.829 di Kabupaten Indramayu pada tahun 2019 adalah sebanyak bayi dan yang mendapat ASI Eksklusif sejumlah 7.400 orang atau 57,77 %.

Tabel 4.2
Jumlah Bayi dengan IMD dan Lulus ASI EKsklusif
Di Kabupaten Indramayu Tahun 2019

Uraian	Jumlah Bayi		%
	Baru Lahir	Dengan IMD	
IMD	34.585	28.561	82,6
	Umur 6 Bln	Lulus ASI Eksklusif	
ASI Eksklusif	12.829	7.400	57,77

Sumber : Seksi Kesehatan Keluarga dan Gizi

4.1.11 Cakupan Desa/Kelurahan "*Universal Child Immunization*" (UCI)

Desa/kelurahan UCI (*Universal Child Immunization*) adalah desa atau kelurahan dimana 80% dari jumlah bayi yang ada di desa/kelurahan tersebut sudah mendapat imunisasi dasar lengkap pada kurun waktu tertentu. Tahun 2019, dari 317 desa/kelurahan terdapat 303 atau 95,6 % desa yang telah mencapai UCI. Puskesmas yang masih belum 100 % Uci desa dapat dilihat pada table dibawah ini.

Tabel 4.3
Puskesmas yang belum mencapai Target Desa UCI
Di Kabupaten Indramayu Tahun 2019

Puskesmas	Jumlah Desa	Desa UCI	%
Plumbon	9	6	66,7
Kertasemaya	13	11	84,6
Tukdana	6	5	83,3
Kandanghaur	8	6	75,0
Kertawinangun	5	4	80,0
Cipancuh	3	2	66,7

Sumber : Seksi Kesehatan Keluarga dan Gizi

4.1.12 Persentase Cakupan Imunisasi Bayi

Imunisasi rutin yang diberikan pada bayi adalah Hb < 7 hari, BCG, DPT-HB3/DPT-HH-HIB3, Polio 4, Campak dan imunisasi lengkap. Cakupan Imunisasi tahun 2019 dilihat pada tabel berikut :

Tabel 4.4
Cakupan Balita yang mendapat Imunisasi Dasar Lengkap
Di Kabupaten Indramayu Tahun 2019

Jenis Imunisasi	Jumlah	%
HB0	33677	97,37
BCG	35587	102,89
DPT-HB-Hib3	34943	101,04
POLIO 4*	34299	99,17
CAMPAK/MR	34000	98,31
Imunisasi Lengkap	29754	86,03

Sumber : Seksi Kesehatan Keluarga dan Gizi

4.1.13 Cakupan Pemberian Vitamin A pada Bayi dan Anak Balita

Pendistribusian Vitamin A dilakukan pada bulan Pebruari dan Agustus. Vitamin A diberikan pada bayi usia 6 – 11 bulan dan anak balita 12 – 59 bulan. Cakupan pemberian Vitamin A tahun 2019 pada bayi 6 – 11 bulan yaitu 118.200 atau 99,02 % dan pada anak balita 132.845 atau 86,82 %.

4.1.14 Persentase Balita di Timbang

Salah satu cara pemantauan status gizi balita dan tingkat partisipasi masyarakat terhadap posyandu adalah dengan menggunakan indikator SKDN. SKDN adalah data untuk memantau pertumbuhan balita. SKDN singkatan dari S = jumlah balita yang ada di wilayah posyandu, K = jumlah balita yang terdaftar dan mempunyai KMS, D = jumlah balita yang datang ditimbang bulan ini dan N = jumlah balita yang naik berat badannya.

Data tahun 2019 dari jumlah balita yang dilaporkan (S) sejumlah 141.161 orang yang dilakukan penimbangan (D) sejumlah 121.208 orang atau tingkat partisipasi masyarakat membawa balitanya ke posyandu (D/S) sebanyak 85,9 %.

4.1.15 Cakupan Status Gizi Balita

Penilaian status gizi berdasarkan indeks BB/U (Berat Badan per Umur), TB/U (Tinggi Badan per Umur), dan BB/TB (Berat Badan per Tinggi Badan) baku) diberlakukan mulai tahun 2000.

Kategori dengan klasifikasi status gizi berdasarkan indeks BB/U, PB/U atau BB/TB dibagi menjadi 3 golongan dengan batas ambang sebagi berikut :

1. Indeks BB/U : Gizi lebih, Gizi baik, Gizi kurang, Gizi buruk,
2. Indeks TB/U : Normal, Pendek
3. Indeks BB/TB :Gemuk, Normal, Kurus dan kurus Sekali

Hasil penimbangan dan Pengukuran tinggi badan balita dapat diketahui jumlah balita kurang gizi menurut masing-masing kategori atau klasifikasi. Gambaran balita kurang gizi dapat dilihat pada tabel berikut:

Tabel 4.5
Jumlah Balita Kurang Gizi di Kabupaten Indramayu
Tahun 2019

Jumlah Balita Ditimbang Dan Diukur TB	Balita Gizi Kurang (BB/U)		Balita Pendek (TB/U)		Balita Kurus (BB/TB)	
	Jumlah	%	Jumlah	%	Jumlah	%
129.053	13.640	11	20.255	16	10.369	8

Sumber : Seksi Kesehatan Keluarga dan Gizi

4.1.16 Cakupan Penjaringan Kesehatan Siswa SD dan Setingkat

Pelayanan kesehatan (penjaringan) siswa SD dan setingkat adalah pemeriksaan kesehatan umum, kesehatan gigi dan mulut siswa SD dan Madrasah Ibtidaiyah yang dilaksanakan oleh tenaga kesehatan bersama tenaga kesehatan terlatih (guru dan dokter kecil) di suatu wilayah kerja pada kurun waktu tertentu.

Jumlah SD di Kabupaten Indramayu tahun 2019 sebanyak 1018 sekolah dan seluruhnya mendapat pelayanan kesehatan/penjaringan (100%). Sedangkan jumlah murid yang mendapat pelayanan kesehatan/penjaringan dapat dilihat pada tabel berikut ini.

Tabel 4.6
Jumlah Murid yang Mendapat Pelayanan
di Kabupaten Indramayu Tahun 2019

Sekolah	Jumlah Murid	Jumlah Murid Yang Mendapat Pelayanan	%
Kelas 1 SD/	44.908	40.483	90,1
Kelas 7 SMP/MTS	29.189	25.544	87,5
Kelas 10 SMA/MA	22.341	19.442	87,0

Sumber : Seksi Kesehatan Keluarga dan Gizi

4.1.17 Rasio Tumpatan/Pencabutan Gigi Tetap

Program pelayanan kesehatan gigi dilaksanakan berupa pelayanan klinik di puskesmas, upaya kesehatan gigi di masyarakat dan usaha kesehatan gigi sekolah melalui kegiatan UKS.

Pelayanan kesehatan gigi dan mulut di Puskesmas Kabupaten Indramayu berupa tumpatan gigi tetap sebanyak 10.730 orang dan pencabutan gigi tetap sebanyak 127 orang, dengan rasio tumpatan/pencabutan : 84,5

4.1.18 Cakupan Pelayanan Kesehatan Usila (60 Tahun+)

Pada hakikatnya menjadi tua merupakan proses alamiah yang akan dialami oleh seseorang. Memasuki masa tua berarti mengalami kemunduran baik dari segi psikis maupun fisik, oleh sebab itu perlu upaya kesehatan agar para usia lanjut (Usila) ini dapat hidup sehat dan mandiri. Program upaya kesehatan yang dilakukan antara lain penyuluhan secara berkesinambungan, pemeriksaan kesehatan secara berkala dan melakukan penjaringan usila resiko tinggi.

Usia lanjut adalah orang yang berumur 60 tahun keatas, dan di Kabupaten Indramayu tahun 2019 berjumlah 252.101 orang dan yang mendapat pelayanan kesehatan sebanyak 116.343 atau 46,1 %. Jika dilihat berdasarkan jender, maka lansia yang paling banyak mendapat pelayanan kesehatan adalah dari kelompok perempuan.

Kelompok lansia ini biasa memanfaatkan Posyandu Lansia untuk pemeriksaan kesehatan dan mendapat penyuluhan kesehatan.

4.2 Akses dan Mutu Pelayanan Kesehatan

4.2.1 Cakupan Jaminan Pemeliharaan Kesehatan

Sejak 1 Januari 2014 pemerintah memberlakukan sistem Jaminan Kesehatan Nasional (JKN) bekerjasama dengan Badan Penyelenggara Jaminan Sosial (BPJS). JKN adalah jaminan berupa perlindungan kesehatan agar peserta memperoleh manfaat pemeliharaan kesehatan dan perlindungan dalam memenuhi kebutuhan dasar kesehatan yang diberikan kepada setiap orang yang telah membayar iuran/ iurannya dibayar oleh pemerintah.

Jaminan kesehatan merupakan bagian dari prioritas reformasi pembangunan kesehatan. Adanya regulasi yang mengatur tentang penatalaksanaan JKN seperti UU No 40/2004 tentang SJSN, UU No 36/2009 tentang Kesehatan, UU No 24/2011 tentang BPJS, PP No 101/2012 tentang PBI dan Perpres No 12/2013 tentang Jaminan Kesehatan.

Kabupaten Indramayu pada Tahun 2019, jumlah peserta JKN Penerima Bantuan Iuran (PBI) sebanyak 1.028.454 jiwa dan non PBI sebanyak 280.809 jiwa.

Grafik 4.5
Cakupan Jaminan Kesehatan berdasarkan Jenis Kepesertaan
Di Kabupaten Indramayu Tahun 2019

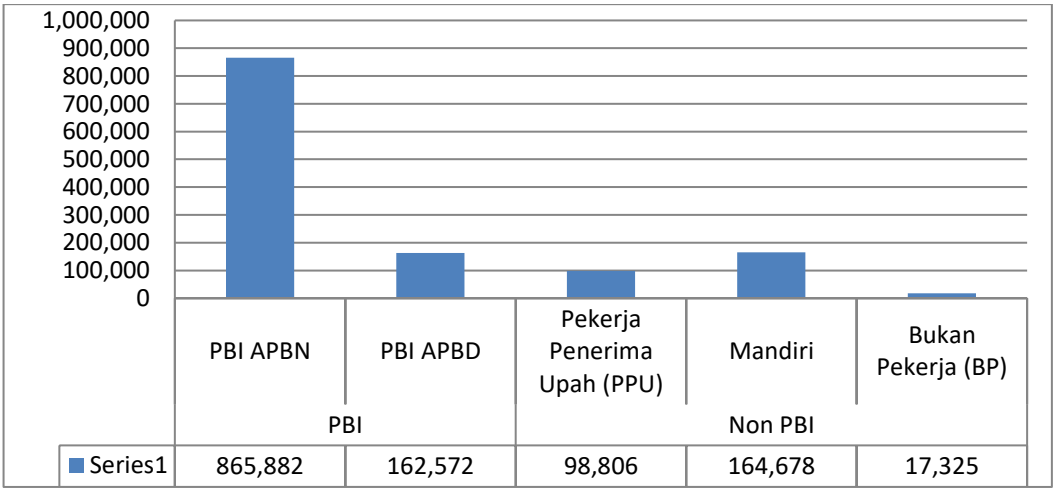

Sumber : Seksi Pembiayaan dan Jaminan Kesehatan

4.2.2 Cakupan Kunjungan Rawat Jalan, Rawat Inap di Sarana Pelayanan Kesehatan

Kunjungan berarti adanya kepercayaan pasien terhadap organisasi penyelenggara pelayanan kesehatan untuk memenuhi kebutuhannya. Besarnya tingkat kunjungan pasien ke fasilitas pelayanan kesehatan dapat dilihat dari dimensi waktu, yaitu harian, mingguan, bulanan dan tahunan.

Kunjungan pasien rawat jalan merupakan salah satu kegiatan yang biasa ditemui hampir di setiap rumah sakit dan pusat pelayanan kesehatan lainnya, baik itu kunjungan baru maupun kunjungan lama. Jumlah kunjungan pasien yang terus meningkat sangat berpengaruh terhadap kelancaran usaha setiap pelayanan kesehatan. Cakupan rawat jalan adalah cakupan kunjungan rawat jalan baru di sarana kesehatan pemerintah dan swasta di satu wilayah kerja puskesmas pada kurun waktu tertentu.

Rawat Inap atau opname adalah salah satu bentuk proses pengobatan atau rehabilitasi oleh tenaga pelayanan kesehatan profesional pada pasien yang menderita suatu penyakit tertentu, dengan cara diinapkan di ruang rawat inap tertentu sesuai dengan jenis penyakit yang dialaminya. Cakupan rawat inap adalah cakupan kunjungan rawat inap baru di sarana pelayanan kesehatan Puskesmas dengan tempat perawatan di satu wilayah kerja puskesmas pada kurun waktu tertentu.

Pelayanan gangguan jiwa adalah pelayanan pada pasien yang mengalami gangguan kejiwaan, yang meliputi gangguan pada perasaan, proses pikir, dan perilaku, yang menimbulkan penderitaan pada individu/ dan/atau hambatan dalam melaksanakan peran sosialnya.

Kunjungan rawat jalan Puskesmas tahun 2019 adalah sebanyak 1.249.958 orang, dan untuk kunjungan rawat jalan di Rumah Sakit adalah 259.925 orang. Data tentang kunjungan rawat inap dapat diketahui bahwa di Kabupaten Indramayu terdapat 11 puskesmas dengan tempat perawatan 115 tempat tidur dan memiliki kunjungan pasien rawat inap dengan jumlah pasien 5.363 orang, sedangkan yang di rawat inap di Rumah Sakit sebanyak 60.958 orang.

4.2.3 Angka Kematian Pasien di Rumah Sakit dan Indikator Kinerja Pelayanan di Rumah Sakit

Kabupaten Indramayu tahun 2019 tercatat memiliki 10 Rumah Sakit umum dan 1 rumah sakit bersalin. Jumlah tempat tidur seluruhnya adalah 932 tempat tidur. Indikator yang digunakan adalah NDR dan GDR. GDR (Gross Death Rate) adalah angka kematian umum untuk setiap 1000 keluar, GDR di Rumah Sakit Kabupaten Indramayu pada tahun 2019 yaitu 54,0 sedangkan NDR (Net Death Rate) adalah angka kematian 48 jam setelah di rawat untuk tiap-tiap 1000 penderita keluar, indikator ini memberikan gambaran mutu pelayanan di rumah sakit. Tahun 2019 angka NDR di Kabupaten Indramayu sebesar 25,3. Adapun GDR dan NDR setiap rumah sakit dapat dilihat pada table dibawah ini.

Grafik 4.6
Angka GDR dan NDR Rumah Sakit di Kabupaten Indramayu
Tahun 2019

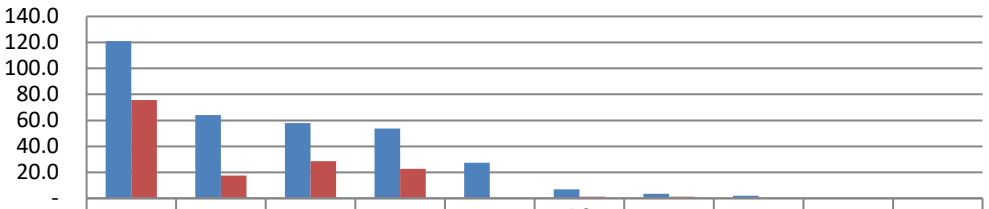

	RS Bhayangkara	RS Mitra Plumbon	RSUD Indramayu	RSUD M.A Sentot Patrol	RS MM	RS Pertamina Balongan	RS PMC	RSUD MIS Krangkeng	RS Al-Irsyad	RSIA Irhamna
GDR	121.0	64.1	57.9	53.7	27.3	7.0	3.6	2.0	-	-
NDR	75.6	17.5	28.6	22.7	-	1.2	1.2	-	-	-

Sumber : Rumah Sakit Umum dan Swasta di Kab. Indramayu

Indikator pelayanan rumah sakit dapat dipakai untuk mengetahui tingkat pemanfaatan, mutu dan efisiensi pelayanan rumah sakit. Indikator tersebut adalah: BOR (Bed Occupancy Ratio) / angka penggunaan tempat tidur adalah prosentase pemakaian tempat tidur pada satuan waktu tertentu. Indikator ini memberikan gambaran tinggi rendahnya tingkat pemanfaatan tempat tidur rumah sakit, nilai parameter BOR yang ideal adalah antara 60-85%. BOR di Rumah Sakit Kabupaten Indramayu tahun 2019 adalah 53,7 %.

TOI (Turn Over Internal)/ tenggang perputaran adalah rata-rata hari dimana tempat tidur tidak ditempati dari telah diisi ke saat terisi berikutnya. Indikator ini memberikan gambaran tingkat efisiensi penggunaan tempat tidur. Idealnya tempat tidur kosong tidak terisi pada kisaran 1-3 hari. TOI di Rumah Sakit Kabupaten Indramayu tahun 2019 adalah 2,4 hari.

BTO (Bed Turn Over)/angka perputaran tempat tidur adalah frekuensi pemakaian tempat tidur pada satu periode, berapa kali tempat tidur dipakai dalam satu satuan waktu tertentu. Idealnya dalam satu tahun, satu tempat tidur rata-rata dipakai 40-50 kali. BTO Rumah Sakit di Kabupaten Indramayu tahun 2019 yaitu 7,01 kali.

ALOS (Average Lenght of Stay)/ rata-rata lamanya pasien di rawat adalah rata-rata lama rawat seorang pasien. Indikator ini disamping memberikan gambaran tingkat efisiensi, juga dapat memberikan gambaran mutu pelayanan, apabila diterapkan pada diagnosis tertentu dapat dijadikan hal yang perlu pengamatan yang lebih lanjut.

Grafik 4.7
Angka BOR, TOI, BTO dan ALOS Rumah Sakit di Kabupaten Indramayu Tahun 2019

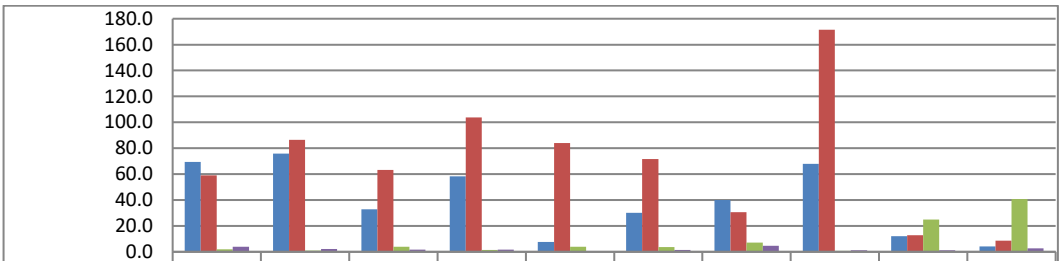

	RSUD Indramayu	RSUD M.A Sentot Patrol	RS PMC	RS MM	RS Bhayangkara	RS Pertamina Balongan	RSUD MIS Krangkeng	RS Al-Irsyad	RSIA Irhamna	RS Mitra Plumbon
BOR (%)	69.3	75.9	32.8	58.2	7.7	30.1	39.9	67.8	12.0	4.1
BTO (KALI)	59.0	86.5	63.3	103.7	84.0	71.7	30.7	171.4	12.9	8.6
TOI (HARI)	1.9	1.0	3.9	1.5	4.0	3.6	7.1	0.7	24.8	40.8
ALOS (HARI)	3.9	2.3	1.7	1.6	0.0	1.5	4.7	1.1	1.2	2.6

Sumber : Rumah Sakit Umum dan Swasta di Kab. Indramayu

4.3 Kesehatan Lingkungan

4.3.1. Rumah Sehat

Rumah sehat adalah bangunan rumah tinggal yang memenuhi syarat kesehatan yaitu rumah yang mempunyai layak sanitasi, mempunyai sarana air bersih, mempunyai tempat pembuangan sampah, mempunyai sarana pembuangan limbah, mempunyai ventilasi rumah yang baik, memiliki kepadatan hunian rumah yang sesuai dan mempunyai lantai rumah yang tidak terbuat dari tanah.

Rumah yang ada di Kabupaten Indramayu tahun 2019 sebanyak 462.087 rumah. Berdasarkan data tahun 2019 rumah yang memenuhi syarat rumah sehat berjumlah 316.068 rumah (68,40%) dan yang belum memenuhi syarat rumah sehat sebanyak 146.019 rumah. Rumah yang belum sehat di tahun 2018 dibina di tahun 2019.

4.3.2 Penduduk yang memiliki Akses Air Minum Berkualitas (Layak)

Air adalah unsur yang tidak dapat dipisahkan dari kehidupan manusia. Bahkan dapat dipastikan tanpa pengembangan sumber daya air secara konsisten peradaban manusia tidak akan mencapai tingkat yang dinikmati sampai saat ini.

Air bersih dibutuhkan dalam pemenuhan kebutuhan manusia untuk melakukan segala kegiatan mereka. Sehingga perlu diketahui bagaimana air dikatakan bersih dari segi kualitas dan bisa digunakan dalam jumlah yang memadai dalam kegiatan sehari-hari manusia. Air merupakan faktor penting dalam pemenuhan kebutuhan vital manusia salah satunya sebagai air minum. Air yang digunakan harus bebas dari kuman penyakit dan tidak mengandung bahan beracun. Sumber air minum yang memenuhi syarat sebagai air baku air minum jumlahnya semakin lama semakin berkurang.

Di tahun 2019 jumlah penduduk yang memiliki akses air minum layak sejumlah 1.554.773 jiwa atau sekitar 82,41 naik lebih dari 4 % jika dibandingkan dengan cakupan tahun 2018 yang hanya 1.427.345 jiwa atau sekitar 78,14%.

Tabel 4.7
Data Penduduk Pengguna Sarana Air Minum yang Memenuhi Syarat
Di Kabupaten Indramayu Tahun 2019

Uraian	Jumlah Sarana	Jumlah Penduduk Pengguna	Memenuhi Syarat	
			Jumlah Sarana	Jumlah Penduduk Pengguna
Bukan Jaringan Perpipaan				
• Sumur Gali Terlindung	45625	176510	35546	145788
• Sumur Gali Dengan Pompa	67608	256925	53824	215033
• Sumur Bor Dengan Pompa	154911	672321	144961	606649
• Terminal Air	273	9531	251	8740
• Mata Air Terlindung	387	1027	87	532
• Penampungan Air Hujan	1384	6571	1121	6205
Perpipaan (Pdam,Bpspam)	111906	494938	107354	491399

Sumber : Seksi Kesling, Kesja dan Olahraga

Jumlah seluruh sarana air minum di Kabupaten Indramayu sebanyak 343.144 buah sarana. Adapun air minum berdasarkan pemeriksaan sampel air minum sebanyak 718 atau 0,2 % dari seluruh sarana air minum yang ada sebanyak 345 sarana atau 48,1 % yang memenuhi syarat.

4.3.3 Penduduk yang Memiliki Akses Sanitasi yang Layak

Sanitasi dasar adalah syarat kesehatan lingkungan minimal yang harus dipunyai oleh setiap keluarga untuk memenuhi keperluan sehari-hari. Ruang lingkup sanitasi dasar yakni sarana penyediaan air bersih, sarana jamban keluarga, sarana pembuangan sampah dan sarana pembuangan air limbah.

Grafik 4.8
Jumlah Pengguna Sarana Sanitasi yang Layak
Di Kabupaten Indramayu Tahun 2019

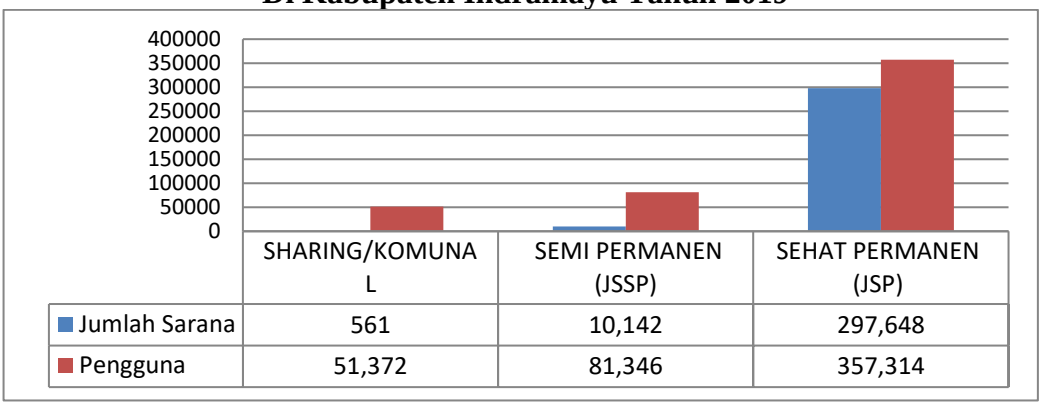

Sumber : Seksi Kesling, Kesja dan Olahraga

4.3.4 Desa Sanitasi Total Berbasis Masyarakat (STBM)

STBM adalah pendekatan untuk merubah perilaku higiene dan sanitasi melalui pemberdayaan masyarakat dengan metode pemicuan. Desa melaksanakan STBM adalah desa yang sudah melakukan pemicuan minimal 1 dusun, mempunyai tim kerja masyarakat/natural leader dan telah mempunyai rencana tindak lanjut untuk menuju sanitasi total, sedangkan Desa STBM adalah desa yang telah mencapai 100% penduduk melaksanakan 5 pilar STBM (Stop buang air besar sembarangan, Cuci tangan pakai sabun, Pengelolaan air minum/makanan rumah tangga, Pengelolaan sampah rumah tangga, Pengelolaan limbah cair rumah tangga). Desa Stop BABS (Buang Air Besar Sembarangan) adalah desa yang penduduknya 100% mengakses jamban sehat.

Pada tahun 2019, desa yang sudah melaksanakan STBM sebanyak 162 desa (51,1%) dari 317 desa/kelurahan yang ada di Kabupaten Indramayu, jumlah Desa Stop BABS sejumlah 45 (14,2 %) sedangkan jumlah Desa STBM masih 26 (8,20 %).

4.3.5 Tempat-Tempat Umum (TTU) dan Tempat Pengelolaan Makanan (TPM) Sehat

Tempat-tempat Umum (TTU) adalah tempat atau sarana yang diselenggarakan pemerintah/swasta atau perorangan yang digunakan untuk kegiatan bagi masyarakat yang meliputi sarana kesehatan, sarana pendidikan dan hotel. TTU sehat adalah TTU yang memenuhi standar berdasarkan peraturan perundangan yang berlaku. TTU di Kabupaten Indramayu tahun 2019 berjumlah 2.881 sarana dan yang memenuhi syarat kesehatan 1847 sarana atau 64,1 %.

Tempat Pengelolaan Makanan (TPM) adalah usaha pengelolaan makanan yang meliputi jasa boga atau katering, rumah makan dan restoran, depot air minum, kantin dan makanan jajanan. TPM memenuhi syarat higiene sanitasi adalah TPM yang memenuhi persyaratan higiene sanitasi dengan bukti dikeluarkannya laik higiene sanitasi. Dari 7.675 jumlah TPM yang ada di Kabupaten Indramayu seluruhnya memenuhi syarat.

BAB V
SUMBER DAYA KESEHATAN

Berdasarkan Undang-undang Nomor 36 Tahun 2009 tentang Kesehatan, disebutkan bahwa Sumber daya di bidang kesehatan adalah segala bentuk dana, tenaga, perbekalan kesehatan, sediaan farmasi dan alat kesehatan serta fasilitas pelayanan kesehatan dan teknologi yang dimanfaatkan untuk menyelenggarakan upaya kesehatan yang dilakukan oleh Pemerintah Pusat, Pemerintah Daerah, dan/atau masyarakat. Pemerintah bertanggung jawab atas ketersediaan sumber daya di bidang kesehatan yang adil dan merata bagi seluruh masyarakat untuk memperoleh derajat kesehatan yang setinggi-tingginya.

Dalam penyelenggaraan pembangunan kesehatan, sumber daya kesehatan perlu ditingkatkan dan didayagunakan, sehingga dapat mendukung peningkatan pelayanan kesehatan pada masyarakat. Sumber daya kesehatan meliputi pula penguasaan ilmu pengetahuan dan teknologi kesehatan/kedokteran, serta data dan informasi yang makin penting peranannya. Untuk mendukung keberhasilan pencapaian cakupan program kesehatansangat dipengaruhi oleh ketersediaan sumber daya kesehatan yang mencukupi sesuai kebutuhan.

5.1 Sarana Kesehatan

5.1.1 Rumah Sakit

Untuk Rumah Sakit dikategorikan atas Rumah Sakit Umum dan Rumah Sakit Khusus. Rumah Sakit yang terdaftar di Kabupaten Indramayu pada tahun 2019 berjumlah 10 Rumah Sakit, yang keseluruhannya termasuk kategori Rumah Sakit Umum. Kepemilikannya terdiri dari 3 RS pemerintah kabupaten, 1 milik TNI/POLRI, 1 milik BUMN dan 5 Rumah Sakit swasta.

5.1.2 Puskesmas

Pusat Kesehatan Masyarakat atau yang biasa disebut Puskesmas merupakan salah satu unit pelaksana teknis Dinas Kesehatan Kota/Kabupaten yang bertanggungjawab menyelenggarakan pembangunan kesehatan di suatu wilayah

kerja. Puskesmas sebagai unit pelayanan kesehatan tingkat pertama dan terdepan dalam sistem pelayanan kesehatan, Puskesmas diharapkan dapat bertindak sebagai motivator, fasilitator dan turut serta memantau terselenggaranya proses pembangunan diwilayah kerjanya agar berdampak positif terhadap kesehatan masyarakat di wilayah kerjanya.

Jumlah Puskesmas di Kabupaten Indramayu sampai dengan tahun 2019 sebanyak 49 Puskesmas, terbagi atas 38 Puskesmas Non Perawatan dan 11 Puskesmas dengan Tempat Perawatan. Puskesmas PONED sejumlah 22. Untuk lebih meningkatkan jangkauan pelayanan Puskesmas terhadap masyarakat di wilayah kerjanya, puskesmas di dukung oleh sarana pelayanan kesehatan berupa Puskesmas Pembantu (Pustu) yang berjumlah 67 unit dan Puskesmas Keliling (Pusling) sebanyak 49.

Tabel 5.1
Jumlah Puskesmas di Kabupaten Indramayu Tahun 2019

URAIAN	JUMLAH
Puskesmas Rawat Inap	11
-Jumlah Tempat Tidur	115
Puskesmas Non Rawat Inap	38
Puskesmas Mampu Poned	22
Puskesmas Keliling	49
Puskesmas Pembantu	67

Sumber : Seksi Pembinaan & Pengendalian Sarana Pelayanan Kesehatan

5.1.3 Sarana Pelayanan Kesehatan Lain

Selain Rumah Sakit dan Puskesmas, yang termasuk sarana pelayanan kesehatan adalah rumah bersalin, balai pengobatan/klinik, praktik dokter bersama, praktik dokter perorangan, praktik pengobatan tradisional, unit transfusi darah dan sarana produksi dan distribusi kefarmasian. Semua sarana selain Rumah Sakit dan Puskesmas dikelola oleh swasta.

Tahun 2019 jumlah klinik di Kabupaten Indramayu sejumlah 42 unit, Praktik Dokter Perorangan sebanyak 283, praktik pengobatan tradisional sejumlah 11 sarana, unit transfusi darah sejumlah 1 unit, pedagang besar farmasi 1, gudang farmasi 1 unit, jumlah apotek 118 dan toko obat sejumlah 53.

Tabel 5.2
Jumlah Pelayanan Kesehatan Lain di Kabupaten Indramayu
Tahun 2019

Uraian	Jumlah
Rumah Bersalin	
Klinik Pratama	38
Klinik Utama	13
Balai Pengobatan	-
Praktik Dokter Umum Perorangan	875
Praktik Dokter Gigi Perorangan	34
Praktik Dokter Spesialis Perorangan	71
Praktik Pengobatan Tradisional	67
Unit Transfusi Darah	1
Laboratorium Kesehatan	7

Sumber : Seksi Pembinaan & Pengendalian Sarana Pelayanan Kesehatan

5.1.4 Rumah Sakit dengan Kemampuan Gawat Darurat Level 1

Rumah Sakit di Kabupaten Indramayu pada tahun 2019 termasuk dalam kategori Rumah Sakit Umum berjumlah 10 rumah sakit, dan seluruhnya mempunyai kemampuan menangani kegawatdaruratan level 1.

5.1.5 Posyandu

Pos Pelayanan Terpadu (Posyandu) adalah pusat kegiatan masyarakat, dimana masyarakat dapat sekaligus pelayanan profesional oleh petugas sektor, serta non-profesional (oleh kader) dan diselenggarakan atas usaha masyarakat sendiri. Pelayanan yang diberikan posyandu meliputi : KB, KIA, gizi, imunisasi, dan penanggulangan diare serta kegiatan sektor lain. Posyandu ini terbagi atas 4 strata, yaitu Pratama, Madya, Purnama dan Mandiri.

Pada tahun 2019, Kabupaten Indramayu mempunyai Posyandu sebanyak 2.337 dengan Posyandu Aktif sejumlah 603 atau 26,98 %. Jumlah Posyandu berdasarkan stratanya dapat dilihat pada table dibawah ini:

Tabel 5.3
Jumlah Posyandu Menurut Strata di Kabupaten Indramayu
Tahun 2019

Pratama	Madya	Purnama	Mandiri	Jumlah
0	1731	557	34	2337

Sumber : Seksi Pembinaan & Pengendalian Sarana Pelayanan Kesehatan

5.1.6 Upaya Kesehatan Bersumber Daya Masyarakat (UKBM)

UKBM (Upaya Kesehatan Bersumberdaya Masyarakat) adalah salah satu wujud nyata peran serta masyarakat dalam pembangunan kesehatan. Bentuk UKBM selain posyandu terdapat juga Polindes (Pondok Bersalin Desa), Poskesdes (Pos Kesehatan Desa), Posbindu (Pos Pembinaan Terpadu), Posmaldes, pos UKK, dan Poskestren.

Upaya Kesehatan Bersumber daya Masyarakat tersebar di 317 desa di Kabupaten Indramayu. UKBM yang telah sejak lama dikembangkan dan mengakar di masyarakat adalah posyandu. Posyandu terbukti mempunyai daya ungkit besar terhadap penurunan angka kematian bayi. Sebagai salah satu tempat pelayanan kesehatan masyarakat yang langsung bersentuhan dengan masyarakat level bawah, sebaiknya posyandu digiatkan kembali karena terbukti ampuh mendeteksi permasalahan gizi seperti permasalahan gizi buruk anak balita, kekurangan gizi dan masalah kesehatan lainnya menyangkut kesehatan ibu dan anak.

Selain posyandu, UKBM lainnya yang ada di Kabupaten Indramayu pada tahun 2019 adalah Polindes (Pondok Bersalin Desa). Polindes merupakan wujud peran serta masyarakat dalam pemeliharaan kesehatan ibu dan anak. Jumlah polindes yang ada yaitu 26 buah.

Poskesdes merupakan upaya kesehatan bersumber daya masyarakat yang dibentuk di desa dalam rangka mendekatkan penyediaan pelayanan kesehatan dasar bagi masyarakat pedesaan, dengan kata lain salah satu wujud upaya untuk mempermudah akses masyarakat terhadap pelayanan kesehatan. Pada tahun 2019 Poskesdes yang ada berjumlah 111 buah.

Posbindu merupakan salah satu bentuk upaya kesehatan bersumberdaya masyarakat (UKBM) yang dibentuk oleh masyarakat berdasarkan inisiatif dan kebutuhan masyarakat itu sendiri, khususnya penduduk usia lanjut. Tujuannya adalah untuk meningkatkan derajat kesehatan dan mutu kehidupan untuk mencapai masa tua yang bahagia dan berguna dalam kehidupan keluarga dan masyarakat sesuai dengan eksistensinya dalam strata kemasyarakatan. Jumlah Posbindu di kabupaten Indramayu sebanyak 307 buah.

5.1.7 Desa Siaga

Desa Siaga merupakan desa yang penduduknya memiliki kesiapan sumberdaya dan kemampuan serta kemauan untuk mencegah dan mengatasi masalah-masalah kesehatan, bencana dan kegawatdaruratan kesehatan secara mandiri. Desa Siaga adalah suatu konsep peran serta dan pemberdayaan masyarakat di tingkat desa, disertai dengan pengembangan kesiagaan dan kesiapan masyarakat untuk memelihara kesehatannya secara mandiri.

Di Kabupaten Indramayu, sebanyak 317 desa seluruhnya sudah menjadi Desa Siaga (100%).

5.2 Tenaga Kesehatan

5.2.1 Jumlah dan Rasio Tenaga Medis di Sarana Kesehatan

Tenaga medis terdiri dari dokter spesialis, dokter umum dan dokter gigi. Sarana Kesehatan terdiri dari Puskesmas dan Rumah Sakit. Puskesmas di Kabupaten Indramayu berjumlah 49 unit. Di puskesmas tidak ada dokter spesialis, untuk dokter umum berjumlah 83 orang dan dokter gigi 25 orang. Sedangkan Tenaga Medis di Rumah Sakit adalah dokter spesialis 96 orang, dokter umum 175 orang, dokter gigi 13 dan dokter spesialis gigi 11 orang. Rasio tenaga medis dapat dilihat pada table dibawah ini:

Tabel 5.4
Rasio Tenaga Dokter dengan Jumlah Penduduk
Di Kabupaten Indramayu Tahun 2019

Medis	Jumlah	Rasio per 100.000 penduduk
Dokter Spesialis	96	5,2
Dokter Umum	162	8,7
Dokter Gigi	37	0,6
Dokter Gigi Spesialis	11	0,2

Sumber : Seksi Sumber Daya Manusia Kesehatan

5.2.2 Jumlah dan Rasio Bidan dan Perawat di Sarana Kesehatan

Puskesmas di Kabupaten Indramayu mempunyai 931 tenaga bidan, 1317 tenaga perawat dan 21 tenaga perawat gigi. Sedangkan tenaga bidan yang ada di

Rumah Sakit berjumlah 152 orang, tenaga perawat sebanyak 598 orang dan perawat gigi 5 orang.Rasio perawat di Kabupaten Indramayu adalah 70,8 dan rasio bidan 50,0.

5.2.3 Jumlah dan Rasio Tenaga Kefarmasian di Sarana Kesehatan

Tenaga kefarmasian terdiri dari Apoteker dan tenaga teknis kefarmasian. Pada tahun 2019 tenaga teknis kefarmasian di Puskesmas berjumlah 14 orang dan apoteker sebanyak 20 orang.. Untuk tenaga teknis kefarmasian di Rumah Sakit berjumlah 51 orang dan apoteker 29 orang, sehingga total tenaga kefarmasian di Kabupaten Indramayu tahun 2019 berjumlah 114 orang.

5.2.4 Jumlah Tenaga Kesehatan Masyarakat dan Kesehatan Lingkungan di Sarana Kesehatan

Di Kabupaten Indramayu tahun 2019 mempunyai tenaga kesehatan masyarakat sebanyak 93 orang, tenaga di puskesmas berjumlah 87 orang dan tenaga di rumah sakit berjumlah 5 orang. Dan untuk tenaga kesehatan lingkungan jumlah total 73 orang, yang di puskesmas 63 orang dan di rumah sakit 10 orang.

5.2.5 Jumlah dan Rasio Tenaga Gizi di Sarana Kesehatan

Tenaga gizi terdiri dari nutrisionis dan dietsien. tenaga gizi di puskesmas umumnya adalah nutrisionis yang berjumlah 24 orang. Untuk rumah sakit nutrisionis berjumlah 12 orang. total tenaga gizi di Kabupaten Indramayu tahun 2019 berjumlah 36 orang.

5.2.6 Jumlah Tenaga Teknis Medis dan Fisioterapis di Sarana Kesehatan

Tenaga teknis medis yang ada di Kabupaten Indramayu adalah Ahli Laboratorium di Puskesmas sebanyak 19 orang dan di rumah sakit 46 orang. Sedangkan yang termasuk tenaga teknik biomedika lainnya di Rumah Sakit sebanyak 14 orang, Keterapian Fisik 10 orang, dan Keteknisian Medis sebanyak 28 orang.

5.2.7 Jumlah Tenaga Penunjang/Pendukung Kesehatan Di Fasilitas Kesehatan

Tenaga penunjang/pendukung kesehatan yang ada di kabupaten seluruhnya berjumlah 586 orang, terdiri dari 122 orang pejabat struktural, tenaga pendidik 2 orang, dan 462 orang tenaga dukungan manajemen.

5.3 Pembiayaan Kesehatan

Anggaran kesehatan di Kabupaten Indramayu pada tahun 2019 yang mendukung pencapaian indikator sasaran strategis dan tugas pokok di Dinas Kesehatan Kabupaten Indramayu bersumber dari APBD Kabupaten, APBD Provinsi seluruhnya adalah sebesar Rp. 902.395.186.769, dengan realisasi sebesar Rp. 745.917.104.357 atau sebesar 82,668 %. Adapun rincian pembiayaan kegiatan Dinas Kesehtan adalah sebagai berikut :

Table 5.5
Pembiayaan Dinas Kesehtan Kabupaten di Indramayu
Tahun 2019

Sumber Dana	Anggaran (Rp.)	Realisasi (Rp)	%
APBD KAB/KOTA	**836.273.208.769**	**705.199.707.185**	**84,33**
a. Belanja Langsung	436.441.517.371	390.551.775.437	89,49
b. Belanja Tidak Langsung	299.564.049.914	240.352.826.758	80,23
c. Dana Alokasi Khusus (DAK)	100.267.641.484	74.295.104.990	74,10
- DAK fisik	55.744.321.484	50.426.996.719	90,46
- DAK non fisik	44.523.320.000	23.868.108.271	53,61
APBD PROVINSI	66.121.978.000	40.717.397.172	61,58

Sumber: Subbag Keuangan Dinkes Indramayu 2019

BAB VI
PENUTUP

Untuk memberikan informasi yang menyeluruh dan ringkas mengenai indikator derajat kesehatan dan hasil pencapaian program kesehatan di Kabupaten Indramayu pada tahun 2019, maka dapat disimpulkan, sebagai berikut :

6.1 Situasi Derajat Kesehatan

Indikator yang digunakan untuk menentukan derajat kesehatan adalah angka kematian dan angka kesakitan. Banyak upaya yang telah dilakukan agar kasus kematian ibu, bayi dan balita bisa ditekan.

1. Umur Harapan Hidup: 71,37
2. Kasus kematian pada tahun 2019 adalah sebagai berikut:
    - Kasus Kematian Ibu: 40
    - Kasus bayi lahir mati: 246
3. Kasus Kesakitan
    - Kasus baru BTA (+) : 2327
    - Pneumo;nia : 6216

      Pnemonia berat 97
    - AIDS sebanyak 306 kasus
    - Diare : 96.617 kasus
    - Kusta : 209 kasus
    - Difteri : 1 kasus
    - Campak : 46 kasus
    - Filariasi : 21 kasus
    - DBD : 113 kasus
    - Dibetes Melitus : 5.504 kasus.
    - Hasil Pemeriksaan IVA Positif (+) dan CBE :
        - IVA positif berjumlah 21 orang,
        - Curiga kanker 7 orang
        - Tumor/benjolan berjumlah 146 orang.
    - Orang pengidap gangguan jiwa berat : 2.430 jiwa

6.2 Situasi Upaya Kesehatan

a. Pelayanan Kesehatan

- K1 : 38.711 orang (131,3 %)
- K4 : 33.921 orang (115,1%)
- Persalinan oleh Nakes : 34.201 orang (121,8 %)
- Persalinan di fasilitas Pelayanan kesehatan : 34.129 (121,3 %).
- Kesehatan nifas (KN) lengkap : 34.279 orang (121,8 %).
- Pemberian Vitamin A pada ibu nifas : 34.246 orang (121,2 %).
- TT ibu hamil
  - Td1: 27.605 orang,
  - Td2 : 25.823 orang
  - Td3 : 4.266 orang
  - Td4 : 3.169 orang,
  - Td5 : 2.309 orang
  - Td2+ : 35.567 orang
- Imunisasi TT Wanita Usia Subur (WUS).
  - TT-1 = 30.327 orang (71,1%)
  - TT-2 = 26,466 orang (62,1 %)
  - TT-3 = 4.587 orang (10,8 %)
  - TT-4 = 3.438 orang (8,1 %)
  - TT-5 = 2.684 orang (6,3 %)
- Ibu hamil mendapat Fe 90 tablet: 35.691 orang (121,1%).
- Penanganan komplikasi kebidanan : 7.940. (134,37 %).
- Penanganan komplikasi neonatal : 3.249 (62,6 %)
- Peserta KB baru : 69.916 orang
  - MKJP : 6.987 orang
  - Non MKJP : 62.929 orang
- Bayi dengan berat badan lahir rendah : 1.081 orang
- Kunjungan neonatal 3 kali (KN lengka): 33.082 orang (95,7 %)
- Jumlah bayi yang mendapat IMD : 28.561 orang (82,6 %)
- Bayi yang mendapat ASI Ekslusif 7.400 orang (57,77 %)

- Desa yang mencapai UCI : 303 atau (95,6 %)
- Cakupan pemberian Vitamin A bayi 6 – 11 bulan yaitu 118.200 (99,02 %) dan pada anak balita 132.845 atau (86,82 %)
- Jumlah balita yang dilaporkan (S): 141.161 orang
- Yang datang dan ditimbang (D): 121.208 orang
- Tingkat partisipasi masyarakat (D/S) : 85,9 %
- Status Gizi
  - Balita Gizi Kurang (BB/U) : 13.640 orang
  - Balita Pendek (TB/U) : 20.255 orang
  - Balita Kurus (BB/TB) : 10.369 orang
- Jumlah SD melakukan penjaringan : 1018 sekolah (100%)
- Usia lanjut yang mendapat pelayanan kesehatan: 116.343 (46,1 %)

b. Akses dan Mutu Pelayanan Kesehatan

- Jumlah peserta JKN Penerima Bantuan Iuran (PBI): 1.028.454 jiwa dan non PBI sebanyak 280.809 jiwa. Kunjungan pasien rawat inap : 5.363 orang
- Rawat inap di Rumah Sakit : 60.958 orang.
- Angka NDR : 25,3.
- BOR di Rumah Sakit : 53,7 %.1
- TOI di Rumah Sakit : 2,4 hari.
- BTO Rumah Sakit : 7,01 kali.
- Kunjungan rawat jalan Puskesmas : 1.249.958 orang,
- Kunjungan rawat jalan di Rumah Sakit : 259.925 orang

c. Kesehatan Lingkungan

- Rumah yang memenuhi syarat rumah sehat: 316.068 rumah (68,40%)
- Jumlah penduduk yang memiliki akses air minum layak : 1.554.773 jiwa (82,41%)
- Jumlah seluruh sarana air minum : 343.144 buah (48,1 %)
- Desa yang sudah melaksanakan STBM: 162 desa (51,1%)
- Desa Stop BABS sejumlah 45 (14,2 %)
- TTU : 2.881sarana dan yang memenuhi syarat kesehatan 1847 sarana (64,1 %).

- TPM : 7.675 dan (100 %) seluruhnya memenuhi syarat.

6.3 Situasi Sumberdaya Kesehatan

a. Sarna Prasarana

- Rumah Sakit : 10
  - RS umum Pemerintah : 4
  - RS umum swasta : 5
  - RS khusus swasta : 1
- Puskesmas : 49 Puskesmas
  - Puskesmas Non Perawatan : 38
  - Puskesmas dengan Tempat Perawatan. Puskesmas 11
  - PONED : 22.
  - Puskesmas Pembantu (Pustu) : 67 unit
  - Puskesmas Keliling (Pusling) sebanyak 49
- Sarana Pelayanan Kesehatan lainnya
  - Klinik pratama : 30 unit
  - Klinik utama : 12
  - Praktik Dokter Perorangan: 283
  - Praktik pengobatan tradisional : 80 sarana
  - Laboratorium Kesehatn :7
  - Unit transfusi darah sejumlah 1 unit
  - Pedagang besar farmasi : 1
  - Gudang farmasi : 1 unit
  - Apotek : 138
  - Apotik PRB : 3
  - Toko obat : 127.
  - Posyandu : 2.337
- Upaya Kesehatan Bersumber Daya Masyarakat (UKBM)
  - Desa siaga : 317
  - Polindes : 26
  - Poskesdes : 111

- Posbindu : 307

b. Tenaga Kesehatan

- Dokter Spesialis : 96 orang
- Dokter umum : 158 orang
- Dokter gigi : 38 orang
- Tenaga kesehatan yang ada di Kabupaten Indramayu terdiri dari
- Tenaga medis 240 orang,
- Bidan : 1083 orang
- Perawat 1915 orang
- Perawat gigi : 26 orang
- Tenaga Teknis kefarmasian di Puskesmas : 114 orang
- Tenaga kesehatan masyarakat : 93 orang
- Tenaga kesehatan lingkungan : 73 orang
- Tenaga gizi : 36 orang.
- Ahli Laboratorium : 65 orang
- Teknik biomedika : 14 orang,
- Keterapian Fisik 10 orang
- Keteknisian Medis : 28 orang.
- Tenaga penunjang/pendukung kesehatan : 586 orang

6.4 Pembiayaan Kesehatan

Anggaran kesehatan di Kabupaten Indramayu pada tahun 2019 bersumber dari APBD Kabupaten, APBD Provinsi seluruhnya adalah sebesar Rp. 902.395.186.769, dengan realisasi sebesar Rp. 745.917.104.357 atau sebesar 82,668 %.

RESUME PROFIL KESEHATAN
KABUPATEN/KOTA INDRAMAYU
TAHUN 2019

NO	INDIKATOR	ANGKA/NILAI				No. Lampiran
		L	P	L + P	Satuan	
I	**GAMBARAN UMUM**					
1	Luas Wilayah			#REF!	Km^2	Tabel 1
2	Jumlah Desa/Kelurahan			317	Desa/Kelurahan	Tabel 1
3	Jumlah Penduduk	936,516	924,753	1,861,269	Jiwa	Tabel 2
4	Rata-rata jiwa/rumah tangga			3.1	Jiwa	Tabel 1
5	Kepadatan Penduduk /Km^2			886.6	Jiwa/Km^2	Tabel 1
6	Rasio Beban Tanggungan			38.6	per 100 penduduk produktif	Tabel 2
7	Rasio Jenis Kelamin			101.3		Tabel 2
8	Penduduk 15 tahun ke atas melek huruf	0.0	0.0	95.8	%	Tabel 3
9	Penduduk 15 tahun yang memiliki ijazah tertinggi					
	a. SMP/ MTs	0.0	0.0	19.0	%	Tabel 3
	b. SMA/ MA	0.0	0.0	15.6	%	Tabel 3
	c. Sekolah menengah kejuruan	0.0	0.0	0.0	%	Tabel 3
	d. Diploma I/Diploma II	0.0	0.0	0.0	%	Tabel 3
	e. Akademi/Diploma III	0.0	0.0	0.2	%	Tabel 3
	f. S1/Diploma IV	0.0	0.0	0.9	%	Tabel 3
	g. S2/S3 (Master/Doktor)	0.0	0.0	2.7	%	Tabel 3
II	**SARANA KESEHATAN**					
II.1	**Sarana Kesehatan**					
10	Jumlah Rumah Sakit Umum			#REF!	RS	Tabel 4
11	Jumlah Rumah Sakit Khusus			4	RS	Tabel 4
12	Jumlah Puskesmas Rawat Inap			#REF!	Puskesmas	Tabel 4
13	Jumlah Puskesmas non-Rawat Inap			#REF!	Puskesmas	Tabel 4
14	Jumlah Puskesmas Keliling			#REF!	Puskesmas keliling	Tabel 4
15	Jumlah Puskesmas pembantu			#REF!	Pustu	Tabel 4
16	Jumlah Apotek			#REF!	Apotek	Tabel 4
17	RS dengan kemampuan pelayanan gadar level 1			100.0	%	Tabel 6
II.2	**Akses dan Mutu Pelayanan Kesehatan**					
18	Cakupan Kunjungan Rawat Jalan	0.0	0.0	231.3	%	Tabel 5
19	Cakupan Kunjungan Rawat Inap	0.0	0.0	0.6	%	Tabel 5
20	Angka kematian kasar/*Gross Death Rate* (GDR) di RS	23.5	30.7	54.0	per 1.000 pasien keluar	Tabel 7
21	Angka kematian murni/*Nett Death Rate* (NDR) di RS	11.5	14.1	25.3	per 1.000 pasien keluar	Tabel 7

NO	INDIKATOR	ANGKA/NILAI				No. Lampiran
		L	P	L + P	Satuan	
22	*Bed Occupation Rate* (BOR) di RS			53.7	%	Tabel 8
23	*Bed Turn Over* (BTO) di RS			70.1	Kali	Tabel 8
24	*Turn of Interval* (TOI) di RS			2.4	Hari	Tabel 8
25	*Average Length of Stay* (ALOS) di RS			2.3	Hari	Tabel 8
26	Puskesmas dengan ketersediaan obat vaksin & essensial			1.0	%	Tabel 9
II.3	**Upaya Kesehatan Bersumberdaya Masyarakat (UKBM)**					
27	Jumlah Posyandu			2,337	Posyandu	Tabel 10
28	Posyandu Aktif			97.7	%	Tabel 10
29	Rasio posyandu per 100 balita			2.5	per 100 balita	Tabel 10
30	Posbindu PTM			307	Posbindu PTM	Tabel 10
III	**SUMBER DAYA MANUSIA KESEHATAN**					
31	Jumlah Dokter Spesialis	67	29	96	Orang	Tabel 11
32	Jumlah Dokter Umum	77	85	162	Orang	Tabel 11
33	Rasio Dokter (spesialis+umum)			5	per 100.000 penduduk	Tabel 11
34	Jumlah Dokter Gigi + Dokter Gigi Spesialis	13	35	48	Orang	Tabel 11
35	Rasio Dokter Gigi (termasuk Dokter Gigi Spesialis)			3	per 100.000 penduduk	Tabel 11
36	Jumlah Bidan		931		Orang	Tabel 12
37	Rasio Bidan per 100.000 penduduk		50		per 100.000 penduduk	Tabel 12
38	Jumlah Perawat	545	772	1,317	Orang	Tabel 12
39	Rasio Perawat per 100.000 penduduk			71	per 100.000 penduduk	Tabel 12
40	Jumlah Tenaga Kesehatan Masyarakat	45	48	93	Orang	Tabel 13
41	Jumlah Tenaga Sanitasi	25	48	73	Orang	Tabel 13
42	Jumlah Tenaga Gizi	5	31	36	Orang	Tabel 13
43	Jumlah Tenaga Kefarmasian	21	93	114	Orang	Tabel 15
IV	**PEMBIAYAAN KESEHATAN**					
44	Peserta Jaminan Pemeliharaan Kesehatan			70.3	%	Tabel 17
45	Desa yang memanfaatkan dana desa untuk kesehatan			100.0	%	Tabel 18
46	Total anggaran kesehatan			#########	Rp	Tabel 19
47	APBD kesehatan terhadap APBD kab/kota			#DIV/0!	%	Tabel 19
48	Anggaran kesehatan perkapita			Rp484,828	Rp	Tabel 19
V	**KESEHATAN KELUARGA**					
V.1	**Kesehatan Ibu**					
49	Jumlah Lahir Hidup	18,328	16,257	34,585	Orang	Tabel 20
50	Angka Lahir Mati (dilaporkan)	5.1	3.5	4.3	per 1.000 Kelahiran Hidup	Tabel 20

NO	INDIKATOR	ANGKA/NILAI				No. Lampiran
		L	P	L + P	Satuan	
51	Jumlah Kematian Ibu		40		Ibu	Tabel 21
52	Angka Kematian Ibu (dilaporkan)		115.7		per 100.000 Kelahiran Hidup	Tabel 21
53	Kunjungan Ibu Hamil (K1)		131.3		%	Tabel 23
54	Kunjungan Ibu Hamil (K4)		115.1		%	Tabel 23
55	Ibu hamil dengan imunisasi Td2+		120.7		%	Tabel 24
56	Ibu Hamil Mendapat Tablet Tambah Darah 90		121.1		%	Tabel 27
57	Persalinan ditolong Tenaga Kesehatan		121.6		%	Tabel 23
58	Persalinan ditolong Tenaga Kesehatan di Fasyankes		121.3		%	Tabel 23
59	Pelayanan Ibu Nifas KF3		121.9		%	Tabel 23
60	Ibu Nifas Mendapat Vitamin A		121.7		%	Tabel 23
61	Penanganan komplikasi kebidanan		134.7		%	Tabel 30
62	Peserta KB Aktif			91.0	%	Tabel 28
63	Peserta KB Pasca Persalinan			45.6	%	Tabel 29
V.2	**Kesehatan Anak**					
64	Jumlah Kematian Neonatal	133	95	228	neonatal	Tabel 31
65	Angka Kematian Neonatal (dilaporkan)	7.3	5.8	6.6	per 1.000 Kelahiran Hidup	Tabel 31
66	Jumlah Bayi Mati	145	101	246	bayi	Tabel 31
67	Angka Kematian Bayi (dilaporkan)	7.9	6.2	7.1	per 1.000 Kelahiran Hidup	Tabel 31
68	Jumlah Balita Mati	150	104	254	Balita	Tabel 31
69	Angka Kematian Balita (dilaporkan)	8.2	6.4	7.3	per 1.000 Kelahiran Hidup	Tabel 31
70	Penanganan komplikasi Neonatal	60.2	65.3	62.6	%	Tabel 30
71	Bayi baru lahir ditimbang	91.5	103.7	97.2	%	Tabel 33
72	Berat Badan Bayi Lahir Rendah (BBLR)	3.6	2.8	3.2	%	Tabel 33
73	Kunjungan Neonatus 1 (KN 1)	99.4	91.7	95.8	%	Tabel 34
74	Kunjungan Neonatus 3 kali (KN Lengkap)	107.9	81.8	95.7	%	Tabel 34
75	Bayi yang diberi ASI Eksklusif			57.7	%	Tabel 35
76	Pelayanan kesehatan bayi	#DIV/0!	#DIV/0!	93.5	%	Tabel 36
77	Desa/Kelurahan UCI			95.6	%	Tabel 37
78	Cakupan Imunisasi Campak/MR pada Bayi	#DIV/0!	#DIV/0!	#DIV/0!	%	Tabel 39
79	Imunisasi dasar lengkap pada bayi	#DIV/0!	#DIV/0!	#DIV/0!	%	Tabel 39
80	Bayi Mendapat Vitamin A			98.6	%	Tabel 41
81	Anak Balita Mendapat Vitamin A			98.6	%	Tabel 41
82	Pelayanan kesehatan balita	#DIV/0!	#DIV/0!	#DIV/0!	%	Tabel 42
83	Balita ditimbang (D/S)	#DIV/0!	#DIV/0!	85.9	%	Tabel 43
84	Balita gizi kurang (BB/umur)			10.6	%	Tabel 44
85	Balita pendek (TB/umur)			15.7	%	Tabel 44
86	Balita kurus (BB/TB)			8.0		Tabel 44

NO	INDIKATOR	ANGKA/NILAI				No. Lampiran
		L	P	L + P	Satuan	
87	Cakupan Penjaringan Kesehatan Siswa Kelas 1 SD/MI			90.1	%	Tabel 45
88	Cakupan Penjaringan Kesehatan Siswa Kelas 7 SMP/MTs			87.5	%	Tabel 45
89	Cakupan Penjaringan Kesehatan Siswa Kelas 10 SMA/MA			87.0	%	Tabel 45
90	Pelayanan kesehatan pada usia pendidikan dasar			89.1	%	Tabel 45
V.3	**Kesehatan Usia Produktif dan Usia Lanjut**					
91	Pelayanan Kesehatan Usia Produktif	#DIV/0!	#DIV/0!	17.5	%	Tabel 48
92	Pelayanan Kesehatan Usila (60+ tahun)	43.5	48.4	46.1	%	Tabel 49
VI	**PENGENDALIAN PENYAKIT**					
VI.1	**Pengendalian Penyakit Menular Langsung**					
93	Persentase orang terduga TBC mendapatkan pelayanan kesehatan sesuai standar			0.00	%	Tabel 51
94	CNR seluruh kasus TBC			125	per 100.000 penduduk	Tabel 51
95	*Case detection rate* TBC			#DIV/0!	%	Tabel 51
96	Cakupan penemuan kasus TBC anak			#DIV/0!	%	Tabel 51
97	Angka kesembuhan BTA+	36.7	37.8	37.1	%	Tabel 52
98	Angka pengobatan lengkap semua kasus TBC	44.2	43.0	43.7	%	Tabel 52
99	Angka keberhasilan pengobatan *(Success Rate)* semua kasus TBC	59.7	57.9	58.9	%	Tabel 52
100	Jumlah kematian selama pengobatan tuberkulosis			3.1	per 100.000 penduduk	Tabel 52
101	Penemuan penderita pneumonia pada balita			60.4	%	Tabel 53
102	Puskesmas yang melakukan tatalaksana standar pneumonia min 60%			0.7	%	Tabel 53
103	Jumlah Kasus HIV	71	133	204	Kasus	Tabel 54
104	Jumlah Kasus Baru AIDS	159	147	306	Kasus	Tabel 55
105	Jumlah Kematian akibat AIDS	21	21	42	Jiwa	Tabel 55
106	Persentase Diare ditemukan dan ditangani pada balita			22.3	%	Tabel 56
107	Persentase Diare ditemukan dan ditangani pada semua umur			44.7	%	Tabel 56
108	Jumlah Kasus Baru Kusta (PB+MB)	144	65	209	Kasus	Tabel 57
109	Angka penemuan kasus baru kusta (NCDR)	15	7	11	per 100.000 penduduk	Tabel 57
110	Persentase Kasus Baru Kusta anak 0-14 Tahun			8.6	%	Tabel 58
111	Persentase Cacat Tingkat 0 Penderita Kusta			78.5	%	Tabel 58
112	Persentase Cacat Tingkat 2 Penderita Kusta			8.1	%	Tabel 58
113	Angka Cacat Tingkat 2 Penderita Kusta			9.1	per 100.000 penduduk	Tabel 58
114	Angka Prevalensi Kusta			1.2	per 10.000 Penduduk	Tabel 59

NO	INDIKATOR	ANGKA/NILAI				No. Lampiran
		L	P	L + P	Satuan	
115	Penderita Kusta PB Selesai Berobat (RFT PB)	100.0	100.0	100.0	%	Tabel 60
116	Penderita Kusta MB Selesai Berobat (RFT MB)	80.4	83.3	81.3	%	Tabel 60
VI.2	**Pengendalian Penyakit yang Dapat Dicegah dengan Imunisasi**					
117	AFP Rate (non polio) < 15 tahun			1.9	per 100.000 penduduk <15 tahun	Tabel 61
118	Jumlah kasus difteri	0	1	1	Kasus	Tabel 62
119	*Case fatality rate* difteri			0.0	%	Tabel 62
120	Jumlah kasus pertusis	0	0	0	Kasus	Tabel 62
121	Jumlah kasus tetanus neonatorum	0	0	0	Kasus	Tabel 62
122	*Case fatality rate* tetanus neonatorum			#DIV/0!	%	Tabel 62
123	Jumlah kasus hepatitis B	0	0	0	Kasus	Tabel 62
124	Jumlah kasus suspek campak	0	0	46	Kasus	Tabel 62
125	Insiden rate suspek campak	0.0	0.0	2.5	per 100.000 penduduk	Tabel 62
126	KLB ditangani < 24 jam			100.0	%	Tabel 63
VI.3	**Pengendalian Penyakit Tular Vektor dan Zoonotik**					
127	Angka kesakitan (*incidence rate)* DBD	6.9	5.1	12.0	per 100.000 penduduk	Tabel 65
128	Angka kematian *(case fatality rate)* DBD	0.8	0.0	0.4	%	Tabel 65
129	Angka kesakitan malaria (*annual parasit incidence*)	0.0	0.0	0.0	per 1.000 penduduk	Tabel 66
130	Konfirmasi laboratorium pada suspek malaria			100.0	%	Tabel 66
131	Pengobatan standar kasus malaria positif			100.0	%	Tabel 66
132	*Case fatality rate* malaria	0.0	0.0	0.0	%	Tabel 66
133	Penderita kronis filariasis	4	17	13	Kasus	Tabel 67
VI.4	**Pengendalian Penyakit Tidak Menular**					
135	Penderita Hipertensi Mendapat Pelayanan Kesehatan	#DIV/0!	#DIV/0!	13.9	%	Tabel 68
136	Penyandang DM mendapatkan pelayanan kesehatan sesuai standar			100.0	%	Tabel 69
138	Deteksi Dini Kanker Leher Rahim dan Kanker Payudara		0.6		% perempuan usia 30-50 tahun	Tabel 70
139	Persentase IVA positif pada perempuan usia 30-50 tahun		0.9		%	Tabel 70
140	% tumor/benjolan payudara pada perempuan 30-50 tahun		6.1		%	Tabel 70
141	Pelayanan Kesehatan Orang dengan Gangguan Jiwa Berat			62.7	%	Tabel 71
VII	**KESEHATAN LINGKUNGAN**					
142	Sarana air minum dengan risiko rendah dan sedang			87.7	%	Tabel 72
143	Sarana air minum memenuhi syarat			48.1	%	Tabel 72

NO	INDIKATOR	ANGKA/NILAI				No. Lampiran
		L	P	L + P	Satuan	
144	Penduduk dengan akses terhadap sanitasi yang layak (jamban sehat)			#REF!	%	Tabel 73
145	Desa STBM			0.0	%	Tabel 74
146	Tempat-tempat umum memenuhi syarat kesehatan			64.1	%	Tabel 75
147	Tempat pengelolaan makanan memenuhi syarat kesehatan			#REF!	%	Tabel 76

TABEL 1

LUAS WILAYAH, JUMLAH DESA/KELURAHAN, JUMLAH PENDUDUK, JUMLAH RUMAH TANGGA,
DAN KEPADATAN PENDUDUK MENURUT KECAMATAN
KABUPATEN/KOTA INDRAMAYU
TAHUN 2019

NO	KECAMATAN	LUAS WILAYAH (km2)	JUMLAH			JUMLAH PENDUDUK	JUMLAH RUMAH TANGGA	RATA-RATA JIWA/RUMAH TANGGA	KEPADATAN PENDUDUK per km2
			DESA	KELURAHAN	DESA + KELURAHAN				
1	*2*		*4*	*5*	*6*	*7*	*8*	*9*	*10*
1	ANJATAN	85.52	13		13	88,058	28 363.	3.1	1 029.68
2	ARAHAN	33.99	8		8	36,775	12 141.	3.0	1 081.94
3	BALONGAN	37.74	10		10	47,016	14 853.	3.2	1 245.79
4	BANGODUA	47.89	8		8	30,813	10 361.	3.0	643.41
5	BONGAS	48.74	8		8	52,243	17 760.	2.9	1 071.87
6	CANTIGI	83.32	7		7	31,371	9 881.	3.2	376.51
7	CIKEDUNG	113.78	7		7	41,490	14 754.	2.8	364.65
8	GABUSWETAN	77.44	10		10	59,550	19 492.	3.1	768.98
9	GANTAR	172.03	7		7	60,332	19 333.	3.1	350.71
10	HAURGEULIS	64.46	10		10	91,474	28 148.	3.2	1 419.08
11	INDRAMAYU	51.78	10	8	18	120,439	37 250.	3.2	2 325.98
12	JATIBARANG	43.10	15		15	78,549	25 821.	3.0	1 822.48
13	JUNTINYUAT	54.14	12		12	89,024	29 022.	3.1	1 644.33
14	KANDANGHAUR	85.07	13		13	95,423	30 808.	3.1	1 121.70
15	KARANGAMPEL	30.80	11		11	69,636	21 422.	3.3	2 260.91
16	KEDOKANBUNDER	31.70	7		7	49,725	15 820.	3.1	1 568.61
17	KERTASEMAYA	39.53	13		13	64,825	20 454.	3.2	1 639.89
18	KRANGKENG	73.93	11		11	68,903	22 164.	3.1	932.00
19	KROYA	135.55	9		9	67,176	21 237.	3.2	495.58
20	LELEA	60.83	11		11	49,907	18 104.	2.8	820.43
21	LOHBENER	37.95	12		12	59,044	19 702.	3.0	1 555.84
22	LOSARANG	111.61	12		12	56,580	18 613.	3.0	506.94
23	PASEKAN	76.78	6		6	28,128	8 512.	3.3	366.35
24	PATROL	43.06	8		8	60,407	19 123.	3.2	1 402.86
25	SINDANG	34.68	10		10	57,735	18 473.	3.1	1 664.79
26	SLIYEG	55.06	14		14	65,092	22 292.	2.9	1 182.20
27	SUKAGUMIWANG	33.02	7		7	37,298	12 434.	3.0	1 129.56
28	SUKRA	44.50	8		8	49,479	16 032.	3.1	1 111.89

NO	KECAMATAN	LUAS WILAYAH (km2)	JUMLAH			JUMLAH PENDUDUK	JUMLAH RUMAH TANGGA	RATA-RATA JIWA/RUMAH TANGGA	KEPADATAN PENDUDUK per km2
			DESA	KELURAHAN	DESA + KELURAHAN				
1	*2*		*4*	*5*	*6*	*7*	*8*	*9*	*10*
29	TERISI	177.59	9		9	57,586	19 761.	2.9	324.26
30	TUKDANA	73.76	13		13	58,632	20 483.	2.9	794.90
31	WIDASARI	40.07	10		10	38,559	12 753.	3.0	962.29
KABUPATEN/KOTA		**2099.42**	**309**	**8**	**317**	**1,861,269**	**605,366**	**3.1**	886.56

Sumber: - Kantor Statistik Kabupaten Indramayu

TABEL 2

JUMLAH PENDUDUK MENURUT JENIS KELAMIN DAN KELOMPOK UMUR
KABUPATEN/KOTA INDRAMAYU
TAHUN 2019

NO	KELOMPOK UMUR (TAHUN)	JUMLAH PENDUDUK			
		LAKI-LAKI	PEREMPUAN	LAKI-LAKI+PEREMPUAN	RASIO JENIS KELAMIN
1	2	3	4	5	6
1	0 - 4	49,059	45,975	95,034	106.7
2	5 - 9	82,589	69,928	152,517	118.1
3	10 - 14	77,149	65,167	142,316	118.4
4	15 - 19	77,678	65,423	143,101	118.7
5	20 - 24	84,845	71,135	155,980	119.3
6	25 - 29	77,021	90,923	167,944	84.7
7	30 - 34	71,388	98,089	169,477	72.8
8	35 - 39	75,158	76,408	151,566	98.4
9	40 - 44	73,629	75,566	149,195	97.4
10	45 - 49	67,898	63,662	131,560	106.7
11	50 - 54	57,076	52,911	109,987	107.9
12	55 - 59	44,910	42,471	87,381	105.7
13	60 - 64	39,694	36,791	76,485	107.9
14	65 - 69	27,482	26,302	53,784	104.5
15	70 - 74	16,459	27,940	44,399	58.9
16	75+	14,481	16,062	30,543	90.2
KABUPATEN/KOTA		**936,516**	**924,753**	**1,861,269**	**101.3**
ANGKA BEBAN TANGGUNGAN *(DEPENDENCY RATIO)*				**39**	

Sumber: - Kantor Statistik Kabupaten Indramayu

TABEL 3

PENDUDUK BERUMUR 15 TAHUN KE ATAS YANG MELEK HURUF
DAN IJAZAH TERTINGGI YANG DIPEROLEH MENURUT JENIS KELAMIN
KABUPATEN/KOTA INDRAMAYU
TAHUN 2019

NO	VARIABEL	JUMLAH			PERSENTASE		
		LAKI-LAKI	PEREMPUAN	LAKI-LAKI+ PEREMPUAN	LAKI-LAKI	PEREMPUAN	LAKI-LAKI+ PEREMPUAN
1	*2*	*3*	*4*	*5*	*6*	*7*	*8*
1	PENDUDUK BERUMUR 15 TAHUN KE ATAS	727,719	743,683	1,471,402			
2	PENDUDUK BERUMUR 15 TAHUN KE ATAS YANG MELEK HURUF			1,409,000	0.0	0.0	95.8
3	PERSENTASE PENDIDIKAN TERTINGGI YANG DITAMATKAN:						
	a. TIDAK MEMILIKI IJAZAH SD			178,032	0.0	0.0	12.1
	b. SD/MI			666,112	0.0	0.0	45.3
	c. SMP/ MTs			280,063	0.0	0.0	19.0
	d. SMA/ MA			229,460	0.0	0.0	15.6
	e. SEKOLAH MENENGAH KEJURUAN			0	0.0	0.0	0.0
	f. DIPLOMA I/DIPLOMA II			0	0.0	0.0	0.0
	g. AKADEMI/DIPLOMA III			3,332	0.0	0.0	0.2
	h. S1/DIPLOMA IV			12,844	0.0	0.0	0.9
	i. S2/S3 (MASTER/DOKTOR)			39,157	0.0	0.0	2.7

Sumber: - Dinas Kependudukan dan Catatan Sipil

TABEL 4

JUMLAH SARANA KESEHATAN MENURUT KEPEMILIKAN
KABUPATEN/KOTA
TAHUN

NO	FASILITAS KESEHATAN	PEMILIKAN/PENGELOLA						
		EMENKE	EM.PRO	M.KAB/K	TNI/POLR	BUMN	SWASTA	JUMLAH
1	*2*	*3*	*4*	*5*	*6*	*7*	*8*	*9*
RUMAH SAKIT								
1	RUMAH SAKIT UMUM			3	1	1	5	10
2	RUMAH SAKIT KHUSUS						1	1
PUSKESMAS DAN JARINGANNYA								
1	PUSKESMAS RAWAT INAP			11				11
	- JUMLAH TEMPAT TIDUR							-
2	PUSKESMAS NON RAWAT INAP			38				38
3	PUSKESMAS KELILING			49				49
4	PUSKESMAS PEMBANTU			67				67
SARANA PELAYANAN LAIN								
1	RUMAH BERSALIN							-
2	KLINIK PRATAMA				2	2	34	38
3	KLINIK UTAMA						13	13
4	BALAI PENGOBATAN							-
5	PRAKTIK DOKTER BERSAMA							-
6	PRAKTIK DOKTER UMUM PERORANGAN							-
7	PRAKTIK DOKTER GIGI PERORANGAN							-
8	PRAKTIK DOKTER SPESIALIS PERORANGAN							-
9	PRAKTIK PENGOBATAN TRADISIONAL						67	67
10	BANK DARAH RUMAH SAKIT							-
11	UNIT TRANSFUSI DARAH			1				1
12	LABORATORIUM KESEHATAN			1			6	7
SARANA PRODUKSI DAN DISTRIBUSI KEFARMASIAN								
1	INDUSTRI FARMASI							-
2	INDUSTRI OBAT TRADISIONAL							-
3	USAHA MIKRO OBAT TRADISIONAL							-
4	PRODUKSI ALAT KESEHATAN							-
5	PEDAGANG BESAR FARMASI							-
6	APOTEK					3	131	134
7	APOTEK PRB					3		3
8	TOKO OBAT						127	127
9	TOKO ALKES						2	2

Sumber : Bidang Pelayanan Kesehatan

TABEL 5

JUMLAH KUNJUNGAN PASIEN BARU RAWAT JALAN, RAWAT INAP, DAN KUNJUNGAN GANGGUAN JIWA DI SARANA PELAYANAN KESEHATAN
KABUPATEN/KOTA INDRAMAYU
TAHUN 2019

NO	SARANA PELAYANAN KESEHATAN	JUMLAH KUNJUNGAN						KUNJUNGAN GANGGUAN JIWA		
		RAWAT JALAN			RAWAT INAP			JUMLAH		
		L	P	L+P	L	P	L+P	L	P	L+P
1	*2*	*3*	*4*	*5*	*6*	*7*	*8*	*9*	*10*	*11*
JUMLAH KUNJUNGAN		**0**	**0**	**4,305,308**	**0**	**0**	**10,726**	**8,712**	**8,970**	**17,682**
JUMLAH PENDUDUK KAB/KOTA		**936,516**	**924,753**	**1,861,269**	**936,516**	**924,753**	**1,861,269**			
CAKUPAN KUNJUNGAN (%)		**0.0**	**0.0**	**231.3**	**0.0**	**0.0**	**0.6**			
A	**Fasilitas Pelayanan Kesehatan Tingkat Pertama**									
1	Puskesmas									
	Anjatan			75,484			0	79	47	126
	Babadan			48,627			0	22	30	52
	Balongan			24,096			0	54	82	136
	Bangodua			52,739			0	27	38	65
	Bongas			20,450			1,457	57	57	114
	Bugis			57,635			0	145	270	415
	Cantigi			61,248			0	107	53	160
	Cemara			26,789			211	10	18	28
	Cidempet			14,534			0	27	20	47
	Cikedung			35,113			0	122	40	162
	Cipancuh			28,139			0	241	153	394
	Drunten Wetan			17,331			0	17	17	34
	Gabus Wetan			47,931			0	54	25	79
	Gantar			42,481			0	10	15	25
	Haurgeulis			47,092			954	18	28	46
	Jatibarang			46,506			0	976	1,016	1,992
	Jatisawit			88,099			0	88	68	156
	Juntinyuat			60,498			0	17	20	37
	Kandanghaur			89,660			631	41	31	72
	Kaplongan			22,231			0	31	28	59
	Karangampel			71,439			0	79	77	156
	Kedokanbunder			139,640			44	76	145	221
	Kedungwungu			18,699			0	74	48	122
	Kertasemaya			81,063			0	117	101	218
	Kertawinangun			50,383			0	210	176	386
	Kerticala			21,978			519	10	25	35
	Kiajaran Wetan			34,280			0	37	213	250
	Krangkeng			44,226			0	33	43	76
	Kroya			26,725			0	12	30	42
	Lelea			33,550			0	130	13	143
	Lohbener			27,026			0	20	28	48
	Losarang			67,520			0	284	220	504
	Margadadi			53,722			0	20	34	54
	Pasekan			25,699			0	22	10	32

NO	SARANA PELAYANAN KESEHATAN	JUMLAH KUNJUNGAN						KUNJUNGAN GANGGUAN JIWA		
		RAWAT JALAN			RAWAT INAP			JUMLAH		
		L	P	L+P	L	P	L+P	L	P	L+P
1	2	3	4	5	6	7	8	9	10	11
	Patrol			50,154			0	56	56	112
	Plumbon			51,104			0	188	178	366
	Pondoh			44,696			0	21	20	41
	Sidamulya			16,462			0	18	37	55
	Sindang			34,141			0	146	108	254
	Sliyeg			13,867			0	26	20	46
	Sukagumiwang			26,556			135	162	115	277
	Sukra			63,465			448	20	17	37
	Tambi			29,032			0	120	129	249
	Temiyang			42,139			0	15	20	35
	Terisi			43,456			279	164	408	572
	Tugu			16,456			0	24	21	45
	Tukdana			26,993			0	85	92	177
	Wanakaya			33,151			0	20	22	42
	Widasari			58,349			685	24	23	47
				2,152,654			5,363	4,356	4,485	8,841
2	Klinik Pratama									
	1			0			0			0
	2			0			0			0
	3			0			0			0
	dst			0			0			0
3	Praktik Mandiri Dokter									
	1			0			0			0
	2			0			0			0
	3			0			0			0
	dst			0			0			0
4	Praktik Mandiri Dokter Gigi									
	1			0			0			0
	2			0			0			0
	3			0			0			0
	dst			0			0			0
5	Praktik Mandiri Bidan									
	1			0			0			0
	2			0			0			0
	3			0			0			0
	dst			0			0			0
SUB JUMLAH I		0	0	4,305,308	0	0	10,726	8,712	8,970	17,682
B	**Fasilitas Pelayanan Kesehatan Tingkat Lanjut**									
1	Klinik Utama									
	1			0			0			0
	2			0			0			0
	3			0			0			0
	dst			0			0			0
2	RS Umum									
	1			0			0			0
	2			0			0			0
	3			0			0			0
	dst			0			0			0
3	RS Khusus									

NO	SARANA PELAYANAN KESEHATAN	JUMLAH KUNJUNGAN						KUNJUNGAN GANGGUAN JIWA		
		RAWAT JALAN			RAWAT INAP			JUMLAH		
		L	P	L+P	L	P	L+P	L	P	L+P
1	*2*	*3*	*4*	*5*	*6*	*7*	*8*	*9*	*10*	*11*
	1			0			0			0
	2			0			0			0
	3			0			0			0
	dst			0			0			0
4	Praktik Mandiri Dokter Spesialis									
	1			0			0			0
	2			0			0			0
	3			0			0			0
	dst			0			0			0
SUB JUMLAH II		0	0	0	0	0	0	0	0	0

Sumber : Bidang Pelayanan Kesehatan, Bidang SDK, dan Bidang P2P

Catatan: Puskesmas non rawat inap hanya melayani kunjungan rawat jalan

TABEL 6

PERSENTASE RUMAH SAKIT DENGAN KEMAMPUAN PELAYANAN GAWAT DARURAT (GADAR) LEVEL I
KABUPATEN/KOTA INDRAMAYU
TAHUN 2019

NO	RUMAH SAKIT	JUMLAH	MEMPUNYAI KEMAMPUAN YAN. GADAR LEVEL I	
			JUMLAH	%
1	*2*	*3*	*4*	*5*
1	RUMAH SAKIT UMUM	9	9	100.0
2	RUMAH SAKIT KHUSUS	1	1	100.0
KABUPATEN/KOTA		**10**	**10**	**100.0**

Sumber: Bidang Pelayanan Kesehatan

TABEL 7

ANGKA KEMATIAN PASIEN DI RUMAH SAKIT
KABUPATEN/KOTA INDRAMAYU
TAHUN 2019

NO	NAMA RUMAH SAKIT[a]	JUMLAH TEMPAT TIDUR	PASIEN KELUAR (HIDUP + MATI)			PASIEN KELUAR MATI			PASIEN KELUAR MATI ≥ 48 JAM DIRAWAT			*Gross Death Rate*			*Net Death Rate*		
			L	P	L + P	L	P	L + P	L	P	L + P	L	P	L + P	L	P	L + P
1	*2*	*3*	*4*	*5*	*6*	*7*	*8*	*9*	*10*	*11*	*12*	*13*	*14*	*15*	*16*	*17*	*18*
1	RSUD Indramayu	379	9,279	13,083	22,362			1,294			640	0.0	0.0	57.9	0.0	0.0	28.6
2	RSUD M.A Sentot Patrol	142			12,290			660			279	#DIV/0!	#DIV/0!	53.7	#DIV/0!	#DIV/0!	22.7
3	RS PMC	66	1,368	2,813	4,181	8	7	15	2	3	5	5.8	2.5	3.6	1.5	1.1	1.2
4	RS MM	113	5,445	6,273	11,718	168	152	320			0	30.9	24.2	27.3	0.0	0.0	0.0
5	RS Bhayangkara	100	2,182	6,215	8,397	272	744	1,016	220	415	635	124.7	119.7	121.0	100.8	66.8	75.6
6	RS Pertamina Balongan	12	392	468	860	1	5	6	1		1	2.6	10.7	7.0	2.6	0.0	1.2
7	RSUD MIS Krangkeng	16	224	267	491	1		1			0	4.5	0.0	2.0	0.0	0.0	0.0
8	RS Al-Irsyad	21	350	370	720			0			0	0.0	0.0	0.0	0.0	0.0	0.0
9	RSIA Irhamna	33	71	356	427			0			0	0.0	0.0	0.0	0.0	0.0	0.0
10	RS Mitra Plumbon	40	175	168	343	8	14	22	1	5	6	45.7	83.3	64.1	5.7	29.8	17.5
KABUPATEN/KOTA		**922**	**19,486**	**30,013**	**61,789**	**458**	**922**	**3,334**	**224**	**423**	**1,566**	**23.5**	**30.7**	**54.0**	**11.5**	**14.1**	**25.3**

Sumber: Bidang Pelayanan Kesehatan
Keterangan: [a] termasuk rumah sakit swasta

TABEL 8

INDIKATOR KINERJA PELAYANAN DI RUMAH SAKIT
KABUPATEN/KOTA INDRAMAYU
TAHUN 2019

NO	NAMA RUMAH SAKIT[a]	JUMLAH TEMPAT TIDUR	PASIEN KELUAR (HIDUP + MATI)	JUMLAH HARI PERAWATAN	JUMLAH LAMA DIRAWAT	BOR (%)	BTO (KALI)	TOI (HARI)	ALOS (HARI)
1	*2*	*3*	*4*	*5*	*6*	*7*	*8*	*9*	*10*
1	RSUD Indramayu	379	22,362	95,911	87,882	69.3	59.0	1.9	3.9
2	RSUD M.A Sentot Patrol	142	12,290	39,340	27,821	75.9	86.5	1.0	2.3
3	RS PMC	66	4,181	7,898	6,940	32.8	63.3	3.9	1.7
4	RS MM	113	11,718	24,013	18,789	58.2	103.7	1.5	1.6
5	RS Bhayangkara	100	8,397	2,821	3.00	7.7	84.0	4.0	0.0
6	RS Pertamina Balongan	12	860	1,320	1,311	30.1	71.7	3.6	1.5
7	RSUD MIS Krangkeng	16	491	2,330	2,330	39.9	30.7	7.1	4.7
8	RS Al-Irsyad	21	3,600	5,200	4,080	67.8	171.4	0.7	1.1
9	RSIA Irhamna	33	427	1,445	501	12.0	12.9	24.8	1.2
10	RS Mitra Plumbon	40	343	605	899	4.1	8.6	40.8	2.6
KABUPATEN/KOTA		**922**	**64,669**	**180,883**	**150,556**	**53.7**	**70.1**	**2.4**	**2.3**

Sumber: bidang Yankes

Keterangan: [a] termasuk rumah sakit swasta

TABEL 9

PERSENTASE PUSKESMAS DENGAN KETERSEDIAAN OBAT DAN VAKSIN ESENSIAL
KABUPATEN/KOTA INDRAMAYU
TAHUN 2019

NO	KECAMATAN	PUSKESMAS	KETERSEDIAAN OBAT & VAKSIN ESENSIAL*
1	*2*	*3*	*4*
1	BALONGAN	BALONGAN	V
2	INDRAMAYU	PLUMBON	V
3		MARGADADI	V
4	PASEKAN	PASEKAN	V
5	SINDANG	SINDANG	V
6		BABADAN	V
7	CANTIGI	CANTIGI	V
8	LOHBENER	LOHBENER	V
9		KIAJARAN WETAN	V
10	ARAHAN	CIDEMPET	V
11	KRANGKENG	KRANGKENG	V
12		KEDUNGWUNGU	V
13	KARANGAMPEL	KARANGAMPEL	V
14		KAPLONGAN	V
15	KEDOKANBUNDER	KEDOKANBUNDER	V
16	JUNTINYUAT	JUNTINYUAT	V
17		PONDOH	V
18	JATIBARANG	JATIBARANG	V
19		JATISAWIT	V
20	SLIYEG	SLIYEG	V
21		TAMBI	V
22	KERTASEMAYA	KERTASEMAYA	V
23	SUKAGUMIWANG	SUKAGUMIWANG	V
24	BANGODUA	BANGODUA	V
25	TUKDANA	TUKDANA	V
26		KERTICALA	V
27	LOSARANG	LOSARANG	V
28		CEMARA	V
29	LELEA	LELEA	V
30		TUGU	V
31	TERISI	TERISI	V
32	CIKEDUNG	CIKEDUNG	V
33	KANDANGHAUR	KANDANGHAUR	V
34		KERTAWINANGUN	V
35	GABUSWETAN	GABUS WETAN	V

PERSENTASE PUSKESMAS DENGAN KETERSEDIAAN OBAT DAN VAKSIN ESENSIAL
KABUPATEN/KOTA INDRAMAYU
TAHUN 2019

NO	KECAMATAN	PUSKESMAS	KETERSEDIAAN OBAT & VAKSIN ESENSIAL*
1	*2*	*3*	*4*
36		DRUNTEN WETAN	V
37	KROYA	KROYA	V
38		TEMIYANG	V
39	ANJATAN	ANJATAN	V
40		BUGIS	V
41	HAURGEULIS	HAURGEULIS	V
42		WANAKAYA	V
43		CIPANCUH	V
44	GANTAR	GANTAR	V
45	WIDASARI	WIDASARI	V
46	BONGAS	BONGAS	V
47		SIDAMULYA	V
48	SUKRA	SUKRA	V
49	PATROL	PATROL	V
JUMLAH PUSKESMAS YANG MEMILIKI 80% OBAT DAN VAKSIN ESENSIAL			49
JUMLAH PUSKESMAS YANG MELAPOR			49
% PUSKESMAS DENGAN KETERSEDIAAN OBAT & VAKSIN ESENSIAL			**100.00%**

Sumber: UPTD Gudang Farmasi Indramayu

Keterangan: *) beri tanda "V" jika puskesmas memiliki obat dan vaksin esensial ≥80%

*) beri tanda "X" jika puskesmas memiliki obat dan vaksin esensial <80%

*) jika puskesmas tersebut tidak melapor, mohon dikosongkan atau tidak memberi tanda "V" maupun "X"

TABEL 10

JUMLAH POSYANDU DAN POSBINDU PTM* MENURUT KECAMATAN DAN PUSKESMAS
KABUPATEN/KOTA INDRAMAYU
TAHUN 2019

NO	KECAMATAN	PUSKESMAS	STRATA POSYANDU									POSYANDU AKTIF*		JUMLAH POSBINDU PTM**
			PRATAMA		MADYA		PURNAMA		MANDIRI		JUMLAH			
			JUMLAH	%	JUMLAH	%	JUMLAH	%	JUMLAH	%		JUMLAH	%	
1	2	3	4	5	6	7	8	9	10	11	12	13	14	15
1	BALONGAN	BALONGAN		0.0	25	55.6	13	28.9	7	15.6	45	20	44.4	10
2	INDRAMAYU	PLUMBON		0.0	29	39.7	38	52.1	6	8.2	73	44	60.3	9
3	0	MARGADADI		0.0	14	17.5	53	66.3	13	16.3	80	80	100.0	9
4	PASEKAN	PASEKAN		0.0	30	76.9	9	23.1	0	0.0	39	39	100.0	6
5	SINDANG	SINDANG		0.0	27	79.4	7	20.6	0	0.0	34	34	100.0	5
6	0	BABADAN		0.0	22	88.0	3	12.0	0	0.0	25	25	100.0	11
7	CANTIGI	CANTIGI		0.0	55	100.0	0	0.0	0	0.0	55	55	100.0	7
8	LOHBENER	LOHBENER		0.0	22	48.9	23	51.1	0	0.0	45	45	100.0	6
9	0	KIAJARAN WETAN		0.0	41	100.0	0	0.0	0	0.0	41	41	100.0	12
10	ARAHAN	CIDEMPET		0.0	47	92.2	4	7.8	0	0.0	51	51	100.0	8
11	KRANGKENG	KRANGKENG		0.0	39	92.9	3	7.1	0	0.0	42	42	100.0	6
12	0	KEDUNGWUNGU		0.0	36	100.0	0	0.0	0	0.0	36	36	100.0	5
13	KARANGAMPEL	KARANGAMPEL		0.0	33	61.1	17	31.5	4	7.4	54	54	100.0	7
14	0	KAPLONGAN		0.0	24	85.7	4	14.3	0	0.0	28	28	100.0	8
15	KEDOKANBUNDER	KEDOKANBUNDER		0.0	61	100.0	0	0.0	0	0.0	61	61	100.0	4
16	JUNTINYUAT	JUNTINYUAT		0.0	26	42.6	35	57.4	0	0.0	61	61	100.0	2
17	0	PONDOH		0.0	32	84.2	6	15.8	0	0.0	38	38	100.0	5
18	JATIBARANG	JATIBARANG		0.0	15	25.9	42	72.4	1	1.7	58	58	100.0	3
19	0	JATISAWIT		0.0	30	88.2	4	11.8	0	0.0	34	34	100.0	7
20	SLIYEG	SLIYEG		0.0	38	79.2	7	14.6	3	6.3	48	48	100.0	4
21		TAMBI		0.0	13	50.0	11	42.3	2	7.7	26	26	100.0	6
22	KERTASEMAYA	KERTASEMAYA		0.0	25	45.5	27	49.1	3	5.5	55	55	100.0	7
23	SUKAGUMIWANG	SUKAGUMIWANG		0.0	4	9.1	36	81.8	4	9.1	44	44	100.0	7
24	BANGODUA	BANGODUA		0.0	38	70.4	16	29.6	0	0.0	54	54	100.0	8
25	TUKDANA	TUKDANA		0.0	40	97.6	1	2.4	0	0.0	41	41	100.0	6
26		KERTICALA		0.0	39	100.0	0	0.0	0	0.0	39	39	100.0	7
27	LOSARANG	LOSARANG		0.0	28	54.9	21	41.2	2	3.9	51	51	100.0	6
28		CEMARA		0.0	42	87.5	6	12.5	0	0.0	48	48	100.0	6
29	LELEA	LELEA		0.0	43	100.0	0	0.0	0	0.0	43	43	100.0	3
30		TUGU		0.0	36	83.7	7	16.3	0	0.0	43	43	100.0	5
31	TERISI	TERISI		0.0	54	72.0	21	28.0	0	0.0	75	75	100.0	4
32	CIKEDUNG	CIKEDUNG		0.0	7	15.9	37	84.1	0	0.0	44	44	100.0	7
33	KANDANGHAUR	KANDANGHAUR		0.0	49	79.0	13	21.0	0	0.0	62	62	100.0	8
34		KERTAWINANGUN		0.0	35	87.5	5	12.5	0	0.0	40	40	100.0	5
35	GABUSWETAN	GABUS WETAN		0.0	56	100.0	0	0.0	0	0.0	56	56	100.0	7
36		DRUNTEN WETAN		0.0	29	100.0	0	0.0	0	0.0	29	29	100.0	3

NO	KECAMATAN	PUSKESMAS	STRATA POSYANDU									POSYANDU AKTIF*		JUMLAH POSBINDU PTM**
			PRATAMA		MADYA		PURNAMA		MANDIRI		JUMLAH			
			JUMLAH	%	JUMLAH	%	JUMLAH	%	JUMLAH	%		JUMLAH	%	
1	*2*	*3*	*4*	*5*	*6*	*7*	*8*	*9*	*10*	*11*	*12*	*13*	*14*	*15*
37	KROYA	KROYA		0.0	42	97.7	1	2.3	0	0.0	43	43	100.0	8
38		TEMIYANG		0.0	38	80.9	9	19.1	0	0.0	47	47	100.0	5
39	ANJATAN	ANJATAN		0.0	41	73.2	15	26.8	0	0.0	56	56	100.0	6
40		BUGIS		0.0	56	93.3	3	5.0	1	1.7	60	60	100.0	7
41	HAURGEULIS	HAURGEULIS		0.0	17	41.5	22	53.7	2	4.9	41	41	100.0	2
42		WANAKAYA		0.0	29	90.6	3	9.4	0	0.0	32	32	100.0	6
43		CIPANCUH		0.0	8	24.2	24	72.7	1	3.0	33	33	100.0	6
44	GANTAR	GANTAR		0.0	68	100.0	0	0.0	0	0.0	68	68	100.0	5
45	WIDASARI	WIDASARI		0.0	63	91.3	6	8.7	0	0.0	69	69	100.0	5
46	BONGAS	BONGAS		0.0	38	100.0	0	0.0	0	0.0	38	38	100.0	4
47		SIDAMULYA		0.0	32	100.0	0	0.0	0	0.0	32	32	100.0	8
48	SUKRA	SUKRA		0.0	53	94.6	3	5.4	0	0.0	56	56	100.0	8
49	PATROL	PATROL		0.0	62	96.9	2	3.1	0	0.0	64	64	100.0	8
JUMLAH (KAB/KOTA)			**0**	**0.0**	**1,731**	**74.1**	**557**	**23.8**	**34**	**1.5**	**2,337**	**2,283**	**97.7**	**307**
RASIO POSYANDU PER 100 BALITA											**2.5**			

Sumber: Seksi Promkes dan Seksi P2PTM dan Keswa

TABEL 11

JUMLAH TENAGA MEDIS DI FASILITAS KESEHATAN
KABUPATEN/KOTA INDRAMAYU
TAHUN 2019

NO	UNIT KERJA	DR SPESIALIS [a]			DOKTER UMUM			TOTAL			DOKTER GIGI			DOKTER GIGI SPESIALIS			TOTAL		
		L	P	L+P	L	P	L+P	L	P	L+P	L	P	L+P	L	P	L+P	L	P	L+P
1	2	3	4	5	6	7	8	9	10	11	12	13	14	15	16	17	18	19	20
1	ANJATAN			0		2	2	0	2	2			0			0	0	0	0
2	BABADAN			0	1		1	1	0	1			0			0	0	0	0
3	BALONGAN			0		2	2	0	2	2		2	2			0	0	2	2
4	BANGODUA			0	1		1	1	0	1		1	1			0	0	1	1
5	BONGAS			0	1		1	1	0	1		1	1			0	0	1	1
6	BUGIS			0		1	1	0	1	1		1	1			0	0	1	1
7	CANTIGI			0	2		2	2	0	2			0			0	0	0	0
8	CEMARA			0		1	1	0	1	1			0			0	0	0	0
9	CIDEMPET			0	1		1	1	0	1			0			0	0	0	0
10	CIKEDUNG			0		2	2	0	2	2	1		1			0	1	0	1
11	CIPANCUH			0	1	1	2	1	1	2			0			0	0	0	0
12	DRUNTEN WETAN			0		1	1	0	1	1			0			0	0	0	0
13	GABUS WETAN			0		1	1	0	1	1			0			0	0	0	0
14	GANTAR			0	1	1	2	1	1	2			0			0	0	0	0
15	HAURGEULIS			0	1	1	2	1	1	2		1	1			0	0	1	1
16	JATIBARANG			0	1	1	2	1	1	2		1	1			0	0	1	1
17	JATISAWIT			0		1	1	0	1	1			0			0	0	0	0
18	JUNTINYUAT			0	1	1	2	1	1	2			0			0	0	0	0
19	KANDANGHAUR			0	1	1	2	1	1	2	1		1			0	1	0	1
20	KAPLONGAN			0	1	1	2	1	1	2			0			0	0	0	0
21	KARANGAMPEL			0	1	2	3	1	2	3		1	1			0	0	1	1
22	KEDOKANBUNDER			0	1	1	2	1	1	2		1	1			0	0	1	1
23	KEDUNGWUNGU			0	1	1	2	1	1	2			0			0	0	0	0
24	KERTASEMAYA			0	2	1	3	2	1	3		1	1			0	0	1	1
25	KERTAWINANGUN			0		1	1	0	1	1		1	1			0	0	1	1
26	KERTICALA			0	2		2	2	0	2			0			0	0	0	0
27	KIAJARAN WETAN			0		1	1	0	1	1			0			0	0	0	0
28	KRANGKENG			0		2	2	0	2	2			0			0	0	0	0
29	KROYA			0	1		1	1	0	1			0			0	0	0	0
30	LELEA			0		1	1	0	1	1		1	1			0	0	1	1
31	LOHBENER			0	1	1	2	1	1	2		1	1			0	0	1	1
32	LOSARANG			0	2		2	2	0	2	1		1			0	1	0	1

NO	UNIT KERJA	DR SPESIALIS [a]			DOKTER UMUM			TOTAL			DOKTER GIGI			DOKTER GIGI SPESIALIS			TOTAL		
		L	P	L+P	L	P	L+P	L	P	L+P	L	P	L+P	L	P	L+P	L	P	L+P
1	2	3	4	5	6	7	8	9	10	11	12	13	14	15	16	17	18	19	20
33	MARGADADI			0		2	2	0	2	2		1	1			0	0	1	1
34	PASEKAN			0			0	0	0	0			0			0	0	0	0
35	PATROL			0		1	1	0	1	1			0			0	0	0	0
36	PLUMBON			0	1	2	3	1	2	3		1	1			0	0	1	1
37	PONDOH			0	1		1	1	0	1		1	1			0	0	1	1
38	SIDAMULYA			0	1		1	1	0	1		1	1			0	0	1	1
39	SINDANG			0		2	2	0	2	2			0			0	0	0	0
40	SLIYEG			0	2		2	2	0	2		1	1			0	0	1	1
41	SUKAGUMIWANG			0	2	1	3	2	1	3			0			0	0	0	0
42	SUKRA			0	2		2	2	0	2	1		1			0	1	0	1
43	TAMBI			0		2	2	0	2	2		1	1			0	0	1	1
44	TEMIYANG			0	2	1	3	2	1	3			0			0	0	0	0
45	TERISI			0	2		2	2	0	2		1	1			0	0	1	1
46	TUGU			0		1	1	0	1	1			0			0	0	0	0
47	TUKDANA			0	1		1	1	0	1			0			0	0	0	0
48	WANAKAYA			0	2		2	2	0	2			0			0	0	0	0
49	WIDASARI			0		2	2	0	2	2	1		1			0	1	0	1
	Jumlah Sub	**0**	**0**	**0**	**40**	**43**	**83**	**40**	**43**	**83**	**5**	**20**	**25**	**0**	**0**	**0**	**5**	**20**	**25**
1	RSUD Indramayu	16	12	28	9	10	19	25	22	47	1	1	2			0	1	1	2
2	RSUD M.A Sentot Patrol	13	2	15	5	5	10	18	7	25		1	1		1	1	0	2	2
3	RS PMC	6	1	7	2	5	7	8	6	14		1	1		1	1	0	2	2
4	RS MM	4	6	10	4	7	11	8	13	21		1	1			0	0	1	1
5	RS Bhayangkara	13	2	15	4	5	9	17	7	24		2	2	1	1	2	1	3	4
6	RS Pertamina Balongan			0	2	5	7	2	5	7	1	1	2	3	2	5	4	3	7
7	RSUD MIS Krangkeng	2		2	1	1	2	3	1	4			0			0	0	0	0
8	RS Al-Irsyad	2		2	4	1	5	6	1	7		2	2			0	0	2	2
9	RSIA Irhamna	1	2	3	2	3	5	3	5	8			0	1		1	1	0	1
10	RS Mitra Plumbon	10	4	14	4		4	14	4	18	1		1		1	1	1	1	2
	Jumlah Sub II	**67**	**29**	**96**	**37**	**42**	**79**	**104**	**71**	**175**	**3**	**9**	**12**	**5**	**6**	**11**	**8**	**15**	**23**
SARANA PELAYANAN KESEHATAN LAIN																			
KLINIK DI INSTITUSI DIKNAKES/DIKLAT				0			0	0	0	0			0			0	0	0	0
KLINIK DI DINAS KESEHATAN KAB/KOTA				0			0	0	0	0			0			0	0	0	0
JUMLAH (KAB/KOTA)[b]		**67**	**29**	**96**	**77**	**85**	**162**	**144**	**114**	**258**	**8**	**29**	**37**	**5**	**6**	**11**	**13**	**35**	**48**
RASIO TERHADAP 100.000 PENDUDUK[b]				**5.2**			**8.7**			**13.9**			**2.0**			**0.6**			**2.6**

Sumber: Seksi SDMK

NO	UNIT KERJA	DR SPESIALIS [a]			DOKTER UMUM			TOTAL			DOKTER GIGI			DOKTER GIGI SPESIALIS			TOTAL		
		L	P	L+P	L	P	L+P	L	P	L+P	L	P	L+P	L	P	L+P	L	P	L+P
1	*2*	*3*	*4*	*5*	*6*	*7*	*8*	*9*	*10*	*11*	*12*	*13*	*14*	*15*	*16*	*17*	*18*	*19*	*20*

Keterangan : a) Jumlah termasuk S3;

b) Tenaga kesehatan yang bertugas di lebih dari satu tempat, hanya dihitung satu kali

TABEL 12

JUMLAH TENAGA KEPERAWATAN DAN KEBIDANAN DI FASILITAS KESEHATAN
KABUPATEN/KOTA INDRAMAYU
TAHUN 2019

NO	UNIT KERJA	PERAWAT[a]			BIDAN
		L	P	L+P	
1	2	3	4	5	6
1	ANJATAN	6	8	14	16
2	BABADAN	3	8	11	7
3	BALONGAN	5	11	16	22
4	BANGODUA	10	4	14	17
5	BONGAS	8	8	16	11
6	BUGIS	4	4	8	13
7	CANTIGI	6	6	12	21
8	CEMARA	6	5	11	7
9	CIDEMPET	6	11	17	18
10	CIKEDUNG	7	11	18	22
11	CIPANCUH	2	2	4	21
12	DRUNTEN WETAN	8	4	12	5
13	GABUS WETAN	5	10	15	19
14	GANTAR	8	2	10	10
15	HAURGEULIS	8	10	18	8
16	JATIBARANG	4	9	13	22
17	JATISAWIT	2	13	15	16
18	JUNTINYUAT	6	13	19	17
19	KANDANGHAUR	6	8	14	16
20	KAPLONGAN	5	2	7	8
21	KARANGAMPEL	2	10	12	14
22	KEDOKANBUNDER	9	8	17	16
23	KEDUNGWUNGU	8	6	14	12
24	KERTASEMAYA	10	9	19	18
25	KERTAWINANGUN	8	6	14	13
26	KERTICALA	10	10	20	21
27	KIAJARAN WETAN	6	4	10	11
28	KRANGKENG	6	5	11	13
29	KROYA	7	3	10	9
30	LELEA	6	11	17	13
31	LOHBENER	3	5	8	13
32	LOSARANG	6	6	12	18
33	MARGADADI	4	10	14	15
34	PASEKAN	3	9	12	12
35	PATROL	5	9	14	21
36	PLUMBON	2	10	12	15
37	PONDOH	7	9	16	17
38	SIDAMULYA	6	3	9	12
39	SINDANG	2	9	11	12
40	SLIYEG	4	7	11	21
41	SUKAGUMIWANG	7	6	13	16
42	SUKRA	10	5	15	22
43	TAMBI	5	9	14	10
44	TEMIYANG	4	9	13	11
45	TERISI	16	13	29	21
46	TUGU	7	12	19	17
47	TUKDANA	8	10	18	20
48	WANAKAYA	2	4	6	15
49	WIDASARI	2	6	8	7
	Jumlah Sub I	**290**	**372**	**662**	**731**

NO	UNIT KERJA	PERAWAT[a]			BIDAN
		L	P	L+P	
1	*2*	*3*	*4*	*5*	*6*
1	RSUD Indramayu	129	210	339	70
2	RSUD M.A Sentot Patrol			0	36
3	RS PMC	15	20	35	6
4	RS MM	25	77	102	28
5	RS Bhayangkara	46	49	95	14
6	RS Pertamina Balongan	9	11	20	2
7	RSUD MIS Krangkeng	9	9	18	18
8	RS Al-Irsyad	5	6	11	5
9	RSIA Irhamna	6	5	11	16
10	RS Mitra Plumbon	11	13	24	5
	Jumlah Sub II	**255**	**400**	**655**	**200**
SARANA PELAYANAN KESEHATAN LAIN				0	
KLINIK DI INSTITUSI DIKNAKES/DIKLAT				0	
KLINIK DI DINAS KESEHATAN KAB/KOTA				0	
JUMLAH (KAB/KOTA)[b]		**545**	**772**	**1,317**	**931**
RASIO TERHADAP 100.000 PENDUDUK[b]				**70.8**	**50.0**

Sumber: seksi SDMK

TABEL 13

JUMLAH TENAGA KESEHATAN MASYARAKAT, KESEHATAN LINGKUNGAN, DAN GIZI DI FASILIT
KABUPATEN/KOTA INDRAMAYU
TAHUN 2019

NO	UNIT KERJA	KESEHATAN MASYARAKAT			KESEHATAN LINGKUNGAN		
		L	P	L+P	L	P	L+P
1	2	3	4	5	6	7	8
1	ANJATAN			0		1	1
2	BABADAN	1		1	1	1	2
3	BALONGAN	1	2	3		2	2
4	BANGODUA	1	2	3		2	2
5	BONGAS	1	2	3		1	1
6	BUGIS		1	1		1	1
7	CANTIGI	1	3	4		1	1
8	CEMARA	2		2		1	1
9	CIDEMPET	1	2	3		2	2
10	CIKEDUNG	2	2	4		1	1
11	CIPANCUH	2	1	3		2	2
12	DRUNTEN WETAN	1		1	1	1	2
13	GABUS WETAN		1	1		1	1
14	GANTAR		2	2	1		1
15	HAURGEULIS			0		1	1
16	JATIBARANG		2	2	2		2
17	JATISAWIT			0		1	1
18	JUNTINYUAT	1	1	2		1	1
19	KANDANGHAUR	2	1	3		1	1
20	KAPLONGAN	1	1	2		2	2
21	KARANGAMPEL	1	1	2	1		1
22	KEDOKANBUNDER	1	1	2	1		1
23	KEDUNGWUNGU		1	1	1		1
24	KERTASEMAYA	1	2	3	1	1	2
25	KERTAWINANGUN	2		2		1	1
26	KERTICALA	1	1	2	1		1
27	KIAJARAN WETAN		1	1	1		1
28	KRANGKENG	2	1	3		1	1
29	KROYA		1	1			0
30	LELEA		1	1		1	1
31	LOHBENER		1	1		2	2
32	LOSARANG		2	2		1	1

NO	UNIT KERJA	KESEHATAN MASYARAKAT			KESEHATAN LINGKUNGAN		
		L	P	L+P	L	P	L+P
1	2	3	4	5	6	7	8
33	MARGADADI	2		2	1	1	2
34	PASEKAN	1		1		1	1
35	PATROL	3	2	5		1	1
36	PLUMBON			0		2	2
37	PONDOH		1	1	1		1
38	SIDAMULYA	1		1	1		1
39	SINDANG	1	1	2		1	1
40	SLIYEG	1		1	1		1
41	SUKAGUMIWANG		1	1	1		1
42	SUKRA			0	1		1
43	TAMBI		1	1		1	1
44	TEMIYANG			0		2	2
45	TERISI		1	1	2		2
46	TUGU	2		2		1	1
47	TUKDANA	2	2	4		1	1
48	WANAKAYA		1	1		1	1
49	WIDASARI	2	1	3	1	1	2
	Jumlah Sub I	**40**	**47**	**87**	**20**	**43**	**63**
1	RSUD Indramayu	2		2	2	3	5
2	RSUD M.A Sentot Patrol			0			0
3	RS PMC			0	1		1
4	RS MM			0	1	1	2
5	RS Bhayangkara	2	1	3			0
6	RS Pertamina Balongan			0			0
7	RSUD MIS Krangkeng	1		1		1	1
8	RS Al-Irsyad			0			0
9	RSIA Irhamna			0			0
10	RS Mitra Plumbon			0	1		1
	Jumlah Sub II	**5**	**1**	**6**	**5**	**5**	**10**
SARANA PELAYANAN KESEHATAN LAIN				0			0
KLINIK DI INSTITUSI DIKNAKES/DIKLAT				0			0
KLINIK DI DINAS KESEHATAN KAB/KOTA				0			0
JUMLAH (KAB/KOTA)[a]		**45**	**48**	**93**	**25**	**48**	**73**
RASIO TERHADAP 100.000 PENDUDUK[a]				**5.0**			**3.9**

Sumber: Seksi SDMK

TABEL 14

JUMLAH TENAGA TEKNIK BIOMEDIKA, KETERAPIAN FISIK, DAN KETEKNISAN MEDIK DI FASILITAS KESEHATAN
KABUPATEN/KOTA INDRAMAYU
TAHUN 2019

NO	UNIT KERJA	AHLI LABORATORIUM MEDIK			TENAGA TEKNIK BIOMEDIKA LAINNYA			KETERAPIAN FISIK			KETEKNISIAN MEDIS		
		L	P	L + P	L	P	L + P	L	P	L + P	L	P	L + P
1	2	3	4	5	6	7	8	9	10	11	12	13	14
1	ANJATAN	1		1			0			0		1	1
2	BABADAN			0			0			0		1	1
3	BALONGAN			0			0			0			0
4	BANGODUA		1	1			0			0			0
5	BONGAS			0			0			0			0
6	BUGIS			0			0			0			0
7	CANTIGI			0			0			0			0
8	CEMARA			0			0			0			0
9	CIDEMPET		1	1			0			0			0
10	CIKEDUNG			0			0			0			0
11	CIPANCUH	1		1			0			0		1	1
12	DRUNTEN WETAN			0			0			0			0
13	GABUS WETAN		1	1			0			0	1		1
14	GANTAR	1		1			0			0			0
15	HAURGEULIS	1		1			0			0	1		1
16	JATIBARANG		1	1			0			0			0
17	JATISAWIT		1	1			0			0			0
18	JUNTINYUAT			0			0			0			0
19	KANDANGHAUR			0			0			0			0
20	KAPLONGAN			0			0			0			0
21	KARANGAMPEL		1	1			0			0			0
22	KEDOKANBUNDER		1	1			0			0			0
23	KEDUNGWUNGU			0			0			0			0
24	KERTASEMAYA		1	1			0			0			0
25	KERTAWINANGUN			0			0			0			0
26	KERTICALA		1	1			0			0			0
27	KIAJARAN WETAN			0			0			0			0
28	KRANGKENG			0			0			0			0
29	KROYA			0			0			0			0
30	LELEA			0			0			0			0
31	LOHBENER			0			0			0		1	1
32	LOSARANG		1	1			0			0		1	1

NO	UNIT KERJA	AHLI LABORATORIUM MEDIK			TENAGA TEKNIK BIOMEDIKA LAINNYA			KETERAPIAN FISIK			KETEKNISIAN MEDIS		
		L	P	L + P	L	P	L + P	L	P	L + P	L	P	L + P
1	*2*	*3*	*4*	*5*	*6*	*7*	*8*	*9*	*10*	*11*	*12*	*13*	*14*
33	MARGADADI	1		1			0			0			0
34	PASEKAN			0			0			0			0
35	PATROL		1	1			0			0		1	1
36	PLUMBON		1	1			0			0		1	1
37	PONDOH			0			0			0			0
38	SIDAMULYA			0			0			0			0
39	SINDANG			0			0			0		1	1
40	SLIYEG			0			0			0		1	1
41	SUKAGUMIWANG		1	1			0			0			0
42	SUKRA			0			0			0			0
43	TAMBI			0			0			0	1		1
44	TEMIYANG			0			0			0			0
45	TERISI			0			0			0			0
46	TUGU			0			0			0			0
47	TUKDANA			0			0			0			0
48	WANAKAYA			0			0			0			0
49	WIDASARI		1	1			0			0			0
	Jumlah Sub I	**5**	**14**	**19**	**0**	**0**	**0**	**0**	**0**	**0**	**3**	**9**	**12**
1	RSUD Indramayu	9	11	20	7	2	9	1	4	5	2	4	6
2	RSUD M.A Sentot Patrol			0			0			0			0
3	RS PMC			0			0		1	1	4	2	6
4	RS MM	1	5	6			0		1	1			0
5	RS Bhayangkara	1	6	7	4	1	5		1	1			0
6	RS Pertamina Balongan	3		3			0	1		1	1		1
7	RSUD MIS Krangkeng	1	1	2			0			0	2		2
8	RS Al-Irsyad	2	1	3			0			0			0
9	RSIA Irhamna	1	1	2			0			0			0
10	RS Mitra Plumbon	1	2	3			0	1		1	1		1
	Jumlah Sub I	**19**	**27**	**46**	**11**	**3**	**14**	**3**	**7**	**10**	**10**	**6**	**16**
SARANA PELAYANAN KESEHATAN LAIN				0			0			0			0
KLINIK DI INSTITUSI DIKNAKES/DIKLAT				0			0			0			0
KLINIK DI DINAS KESEHATAN KAB/KOTA				0			0			0			0
JUMLAH (KAB/KOTA)[a]		**24**	**41**	**65**	**11**	**3**	**14**	**3**	**7**	**10**	**13**	**15**	**28**
RASIO TERHADAP 100.000 PENDUDUK[a]				**3.5**			**0.8**			**0.5**			**1.5**

Sumber: Seksi SDMK

Keterangan : a) Tenaga kesehatan yang bertugas di lebih dari satu tempat, hanya dihitung satu kali

TABEL 15

JUMLAH TENAGA KEFARMASIAN DI FASILITAS KESEHATAN
KABUPATEN/KOTA INDRAMAYU
TAHUN 2019

NO	UNIT KERJA	TENAGA KEFARMASIAN								
		TENAGA TEKNIS KEFARMASIAN[a]			APOTEKER			TOTAL		
		L	P	L + P	L	P	L + P	L	P	L + P
1	2	3	4	5	6	7	8	9	10	11
1	ANJATAN			0		1	1	0	1	1
2	BABADAN			0			0	0	0	0
3	BALONGAN			0		1	1	0	1	1
4	BANGODUA			0		1	1	0	1	1
5	BONGAS			0			0	0	0	0
6	BUGIS			0			0	0	0	0
7	CANTIGI			0			0	0	0	0
8	CEMARA			0	1		1	1	0	1
9	CIDEMPET		1	1			0	0	1	1
10	CIKEDUNG		1	1			0	0	1	1
11	CIPANCUH			0			0	0	0	0
12	DRUNTEN WETAN			0			0	0	0	0
13	GABUS WETAN			0	1		1	1	0	1
14	GANTAR		1	1		1	1	0	2	2
15	HAURGEULIS		1	1	1		1	1	1	2
16	JATIBARANG			0		1	1	0	1	1
17	JATISAWIT			0			0	0	0	0
18	JUNTINYUAT			0			0	0	0	0
19	KANDANGHAUR		1	1			0	0	1	1
20	KAPLONGAN			0			0	0	0	0
21	KARANGAMPEL		1	1		1	1	0	2	2
22	KEDOKANBUNDER			0		1	1	0	1	1
23	KEDUNGWUNGU			0		1	1	0	1	1
24	KERTASEMAYA			0		1	1	0	1	1
25	KERTAWINANGUN			0			0	0	0	0
26	KERTICALA			0		1	1	0	1	1
27	KIAJARAN WETAN		1	1			0	0	1	1
28	KRANGKENG		1	1			0	0	1	1
29	KROYA			0			0	0	0	0
30	LELEA			0			0	0	0	0
31	LOHBENER			0			0	0	0	0
32	LOSARANG		1	1			0	0	1	1

NO	UNIT KERJA	TENAGA KEFARMASIAN								
		TENAGA TEKNIS KEFARMASIAN[a]			APOTEKER			TOTAL		
		L	P	L + P	L	P	L + P	L	P	L + P
1	2	3	4	5	6	7	8	9	10	11
33	MARGADADI		1	1			0	0	1	1
34	PASEKAN			0		1	1	0	1	1
35	PATROL			0		1	1	0	1	1
36	PLUMBON		1	1		1	1	0	2	2
37	PONDOH			0			0	0	0	0
38	SIDAMULYA			0			0	0	0	0
39	SINDANG		1	1			0	0	1	1
40	SLIYEG			0		1	1	0	1	1
41	SUKAGUMIWANG			0		1	1	0	1	1
42	SUKRA	1		1			0	1	0	1
43	TAMBI		1	1			0	0	1	1
44	TEMIYANG			0			0	0	0	0
45	TERISI			0		1	1	0	1	1
46	TUGU			0			0	0	0	0
47	TUKDANA			0	1		1	1	0	1
48	WANAKAYA			0			0	0	0	0
49	WIDASARI			0			0	0	0	0
	Jumlah Sub I	**1**	**13**	**14**	**4**	**16**	**20**	**5**	**29**	**34**
1	RSUD Indramayu	5	9	14		13	13	5	22	27
2	RSUD M.A Sentot Patrol			0			0	0	0	0
3	RS PMC	2	2	4		3	3	2	5	7
4	RS MM		8	8	1	1	2	1	9	10
5	RS Bhayangkara	3	6	9	1	2	3	4	8	12
6	RS Pertamina Balongan		2	2		2	2	0	4	4
7	RSUD MIS Krangkeng		1	1		2	2	0	3	3
8	RS Al-Irsyad		3	3		1	1	0	4	4
9	RSIA Irhamna	1	5	6		1	1	1	6	7
10	RS Mitra Plumbon	2	2	4	1	1	2	3	3	6
	Jumlah Sub I	**13**	**38**	**51**	**3**	**26**	**29**	**16**	**64**	**80**
SARANA PELAYANAN KESEHATAN LAIN				0			0	0	0	0
KLINIK DI INSTITUSI DIKNAKES/DIKLAT				0			0	0	0	0
KLINIK DI DINAS KESEHATAN KAB/KOTA				0			0	0	0	0
JUMLAH (KAB/KOTA)[b]		**14**	**51**	**65**	**7**	**42**	**49**	**21**	**93**	**114**
RASIO TERHADAP 100.000 PENDUDUK[b]				**3.5**			**2.6**			**6.1**

Sumber: Seksi SDMK

Keterangan : a) Termasuk analis farmasi, asisten apoteker, dan sarjana farmasi;

NO	UNIT KERJA	TENAGA KEFARMASIAN								
		TENAGA TEKNIS KEFARMASIAN[a]			APOTEKER			TOTAL		
		L	P	L + P	L	P	L + P	L	P	L + P
1	*2*	*3*	*4*	*5*	*6*	*7*	*8*	*9*	*10*	*11*

b) Tenaga kesehatan yang bertugas di lebih dari satu tempat, hanya dihitung satu kali

TABEL 16

JUMLAH TENAGA PENUNJANG/PENDUKUNG KESEHATAN DI FASILITAS KESEHATAN
KABUPATEN/KOTA INDRAMAYU
TAHUN 2019

NO	UNIT KERJA	TENAGA PENUNJANG/PENDUKUNG KESEHATAN									TOTAL		
		PEJABAT STRUKTURAL			TENAGA PENDIDIK			TENAGA DUKUNGAN MANAJEMEN					
		L	P	L+P	L	P	L+P	L	P	L+P	L	P	L+P
1	2	3	4	5	6	7	8	9	10	11	12	13	14
1	ANJATAN	1		1			0	5	1	6	6	1	7
2	BABADAN		1	1			0	4	2	6	4	3	7
3	BALONGAN	1		1			0	4	4	8	5	4	9
4	BANGODUA			0			0	3	3	6	3	3	6
5	BONGAS	1		1			0	4		4	5	0	5
6	BUGIS	1		1			0	3	1	4	4	1	5
7	CANTIGI	1		1			0	7	2	9	8	2	10
8	CEMARA	1		1			0	4		4	5	0	5
9	CIDEMPET		1	1			0	5	2	7	5	3	8
10	CIKEDUNG		1	1			0	6		6	6	1	7
11	CIPANCUH	1		1			0	6	3	9	7	3	10
12	DRUNTEN WETAN	1		1			0	5	1	6	6	1	7
13	GABUS WETAN	1		1			0	3	1	4	4	1	5
14	GANTAR	1		1			0	8	4	12	9	4	13
15	HAURGEULIS	1		1			0	5	3	8	6	3	9
16	JATIBARANG		1	1			0	6		6	6	1	7
17	JATISAWIT	1		1			0	7	2	9	8	2	10
18	JUNTINYUAT		1	1			0	2	3	5	2	4	6
19	KANDANGHAUR	1		1			0	6	6	12	7	6	13
20	KAPLONGAN	1		1			0	1	3	4	2	3	5
21	KARANGAMPEL	1		1			0	6		6	7	0	7
22	KEDOKANBUNDER	1		1			0	7	6	13	8	6	14
23	KEDUNGWUNGU	1		1			0	7	4	11	8	4	12
24	KERTASEMAYA	1		1			0	11	5	16	12	5	17
25	KERTAWINANGUN	1		1			0	5	1	6	6	1	7
26	KERTICALA	1		1			0	3	3	6	4	3	7
27	KIAJARAN WETAN		1	1			0	3		3	3	1	4
28	KRANGKENG		1	1			0	5	4	9	5	5	10
29	KROYA	1		1			0	4	3	7	5	3	8
30	LELEA	1		1			0	5	1	6	6	1	7
31	LOHBENER	1		1			0	3	3	6	4	3	7

NO	UNIT KERJA	TENAGA PENUNJANG/PENDUKUNG KESEHATAN									TOTAL		
		PEJABAT STRUKTURAL			TENAGA PENDIDIK			TENAGA DUKUNGAN MANAJEMEN					
		L	P	L+P	L	P	L+P	L	P	L+P	L	P	L+P
1	*2*	*3*	*4*	*5*	*6*	*7*	*8*	*9*	*10*	*11*	*12*	*13*	*14*
32	LOSARANG	1		1			0	6	2	8	7	2	9
33	MARGADADI	1		1			0	4	2	6	5	2	7
34	PASEKAN	1		1			0	1	1	2	2	1	3
35	PATROL	1		1			0	5	1	6	6	1	7
36	PLUMBON		1	1			0	9	2	11	9	3	12
37	PONDOH	1		1			0	5	1	6	6	1	7
38	SIDAMULYA	1		1			0	4	3	7	5	3	8
39	SINDANG		1	1			0	5	4	9	5	5	10
40	SLIYEG		1	1			0	5	1	6	5	2	7
41	SUKAGUMIWANG	1		1			0	8		8	9	0	9
42	SUKRA	1		1			0	8	4	12	9	4	13
43	TAMBI		1	1			0	5	1	6	5	2	7
44	TEMIYANG	1		1			0	4	1	5	5	1	6
45	TERISI	1		1			0	11	1	12	12	1	13
46	TUGU	1		1			0	2	2	4	3	2	5
47	TUKDANA	1		1			0	8	1	9	9	1	10
48	WANAKAYA	1		1			0	4	3	7	5	3	8
49	WIDASARI	1		1			0	5	2	7	6	2	8
	Jumlah Sub I	**37**	**11**	**48**	**0**	**0**	**0**	**252**	**103**	**355**	**289**	**114**	**403**
1	RSUD Indramayu	12	9	21			0			0	12	9	21
2	RSUD M.A Sentot Patrol			0			0			0	0	0	0
3	RS PMC	3		3			0	2	2	4	5	2	7
4	RS MM	9	7	16			0			0	9	7	16
5	RS Bhayangkara	16	7	23			0	48	28	76	64	35	99
6	RS Pertamina Balongan			0			0	1	2	3	1	2	3
7	RSUD MIS Krangkeng			0			0			0	0	0	0
8	RS Al-Irsyad	2		2	2		2	7	3	10	11	3	14
9	RSIA Irhamna			0			0	2	2	4	2	2	4
10	RS Mitra Plumbon	4	5	9			0	5	5	10	9	10	19
	Jumlah Sub II	**46**	**28**	**74**	**2**	**0**	**2**	**65**	**42**	**107**	**113**	**70**	**183**
SARANA PELAYANAN KESEHATAN LAIN				0			0			0	0	0	0
INSTITUSI DIKNAKES/DIKLAT				0			0			0	0	0	0
DINAS KESEHATAN KAB/KOTA				0			0			0	0	0	0
JUMLAH (KAB/KOTA)[a]		**83**	**39**	**122**	**2**	**0**	**2**	**317**	**145**	**462**	**402**	**184**	**586**

Sumber: Seksi SDMK

TABEL 17

CAKUPAN JAMINAN KESEHATAN PENDUDUK MENURUT JENIS JAMINAN
KABUPATEN/KOTA INDRAMAYU
TAHUN 2019

NO	JENIS KEPESERTAAN	PESERTA JAMINAN KESEHATAN	
		JUMLAH	%
1	*2*	*3*	*4*
PENERIMA BANTUAN IURAN (PBI)			
1	PBI APBN	865,882	46.5
2	PBI APBD	162,572	8.7
SUB JUMLAH PBI		1,028,454	55.3
NON PBI			
1	Pekerja Penerima Upah (PPU)	98,806	5.3
2	Pekerja Bukan Penerima Upah (PBPU)/mandiri	164,678	8.8
3	Bukan Pekerja (BP)	17,325	0.9
SUB JUMLAH NON PBI		280,809	15.1
JUMLAH (KAB/KOTA)		1,309,263	70.3

Sumber: Seksi Pembiayaan dan Jaminan Kesehatan

TABEL 18

PERSENTASE DESA YANG MEMANFAATKAN DANA DESA UNTUK KESEHATAN MENURUT KECAMATAN DAN PUSKESMAS
KABUPATEN/KOTA INDRAMAYU
TAHUN 2019

NO	KECAMATAN	PUSKESMAS	DESA		
			JUMLAH	YG MEMANFAATKAN DANA DESA UNTUK KESEHATAN	%
1	2	3	4	5	6
1	BALONGAN	BALONGAN	10	10	100.0
2	INDRAMAYU	PLUMBON	9	9	100.0
3	0	MARGADADI	9	9	100.0
4	PASEKAN	PASEKAN	6	6	100.0
5	SINDANG	SINDANG	5	5	100.0
6	0	BABADAN	5	5	100.0
7	CANTIGI	CANTIGI	7	7	100.0
8	LOHBENER	LOHBENER	6	6	100.0
9	0	KIAJARAN WETAN	6	6	100.0
10	ARAHAN	CIDEMPET	8	8	100.0
11	KRANGKENG	KRANGKENG	6	6	100.0
12	0	KEDUNGWUNGU	5	5	100.0
13	KARANGAMPEL	KARANGAMPEL	7	7	100.0
14	0	KAPLONGAN	4	4	100.0
15	KEDOKANBUNDER	KEDOKANBUNDER	7	7	100.0
16	JUNTINYUAT	JUNTINYUAT	7	7	100.0
17	0	PONDOH	5	5	100.0
18	JATIBARANG	JATIBARANG	8	8	100.0
19	0	JATISAWIT	7	7	100.0
20	SLIYEG	SLIYEG	8	8	100.0
21		TAMBI	6	6	100.0
22	KERTASEMAYA	KERTASEMAYA	13	13	100.0
23	SUKAGUMIWANG	SUKAGUMIWANG	7	7	100.0
24	BANGODUA	BANGODUA	8	8	100.0
25	TUKDANA	TUKDANA	7	7	100.0
26		KERTICALA	6	6	100.0
27	LOSARANG	LOSARANG	6	6	100.0
28		CEMARA	6	6	100.0

NO	KECAMATAN	PUSKESMAS	DESA		
			JUMLAH	YG MEMANFAATKAN DANA DESA UNTUK KESEHATAN	%
29	LELEA	LELEA	6	6	100.0
30		TUGU	5	5	100.0
31	TERISI	TERISI	9	9	100.0
32	CIKEDUNG	CIKEDUNG	7	7	100.0
33	KANDANGHAUR	KANDANGHAUR	8	8	100.0
34		KERTAWINANGUN	5	5	100.0
35	GABUSWETAN	GABUS WETAN	7	7	100.0
36		DRUNTEN WETAN	3	3	100.0
37	KROYA	KROYA	4	4	100.0
38		TEMIYANG	5	5	100.0
39	ANJATAN	ANJATAN	6	6	100.0
40		BUGIS	7	7	100.0
41	HAURGEULIS	HAURGEULIS	4	4	100.0
42		WANAKAYA	3	3	100.0
43		CIPANCUH	3	3	100.0
44	GANTAR	GANTAR	7	7	100.0
45	WIDASARI	WIDASARI	10	10	100.0
46	BONGAS	BONGAS	4	4	100.0
47		SIDAMULYA	4	4	100.0
48	SUKRA	SUKRA	8	8	100.0
49	PATROL	PATROL	8	8	100.0
JUMLAH (KAB/KOTA)			**317**	**317**	**100.0**

Sumber: Seksi Promosi dan Pemberdayaan Masyarakat

TABEL 19

ALOKASI ANGGARAN KESEHATAN
KABUPATEN/KOTA INDRAMAYU
TAHUN 2019

NO	SUMBER BIAYA	ALOKASI ANGGARAN KESEHATAN		
		Rupiah	Realisasi	%
1	*2*	*3*		*4*
	ANGGARAN KESEHATAN BERSUMBER:			
1	**APBD KAB/KOTA**	**836,273,208,769**	**705,199,707,185**	**84.33**
	a. Belanja Langsung	436,441,517,371	390,551,775,437	89.49
	b. Belanja Tidak Langsung	299,564,049,914	240,352,826,758	80.23
	c. Dana Alokasi Khusus (DAK)	100,267,641,484	74,295,104,990	74.10
	- DAK fisik	55,744,321,484	50,426,996,719	90.46
	1. Reguler	48,769,420,750	45,051,800,000	92.38
	2. Penugasan	6,974,900,734	5,375,196,719	77.06
	3. Afirmasi	-	-	
	- DAK non fisik	44,523,320,000	23,868,108,271	53.61
	1. BOK	36,874,320,000	17,515,396,070	47.50
	2. Akreditasi	6,000,000,000	4,723,133,401	78.72
	3. Jampersal	1,649,000,000	1,629,578,800	98.82
2	**APBD PROVINSI**	**66,121,978,000**	**40,717,397,172**	**61.58**
	a. Belanja Langsung			
	b. Belanja Tidak Langsung	66,121,978,000	40,717,397,172	61.58
3	**APBN :**			
	a. Dana Dekonsentrasi			
	b. Lain-lain (sebutkan), misal bansos kapitasi			
4	**PINJAMAN/HIBAH LUAR NEGERI (PHLN)**			
	(sebutkan *project* dan sumber dananya)			
5	**SUMBER PEMERINTAH LAIN***			
	TOTAL ANGGARAN KESEHATAN	**902,395,186,769**	**745,917,104,357**	82.66
	TOTAL APBD KAB/KOTA			#DIV/0!
	% APBD KESEHATAN THD APBD KAB/KOTA			**#DIV/0!**
	ANGGARAN KESEHATAN PERKAPITA	**484,828**		

Sumber: Sekretariat, Bidang Kesmas dan Bidang SDK

TABEL 20

JUMLAH KELAHIRAN MENURUT JENIS KELAMIN, KECAMATAN, DAN PUSKESMAS
KABUPATEN/KOTA INDRAMAYU
TAHUN 2019

NO	KECAMATAN	NAMA PUSKESMAS	JUMLAH KELAHIRAN								
			LAKI-LAKI			PEREMPUAN			LAKI-LAKI + PEREMPUAN		
			HIDUP	MATI	HIDUP + MATI	HIDUP	MATI	HIDUP + MATI	HIDUP	MATI	HIDUP + MATI
1	2	3	4	5	6	7	8	9	10	11	12
1	BALONGAN	BALONGAN	404	0	404	359	0	359	763	0	763
2	INDRAMAYU	PLUMBON	513	5	518	455	3	458	968	8	976
3		MARGADADI	679	1	680	603	0	603	1,282	1	1,283
4	PASEKAN	PASEKAN	297	1	298	264	0	264	561	1	562
5	SINDANG	SINDANG	391	2	393	347	2	349	738	4	742
6		BABADAN	142	1	143	125	1	126	267	2	269
7	CANTIGI	CANTIGI	287	3	290	254	2	256	541	5	546
8	LOHBENER	LOHBENER	385	4	389	342	3	345	727	7	734
9		KIAJARAN WETAN	201	1	202	178	0	178	379	1	380
10	ARAHAN	CIDEMPET	372	2	374	330	2	332	702	4	706
11	KRANGKENG	KRANGKENG	368	2	370	326	1	327	694	3	697
12		KEDUNGWUNGU	502	0	502	445	0	445	947	0	947
13	KARANGAMPEL	KARANGAMPEL	572	5	577	507	3	510	1,079	8	1,087
14		KAPLONGAN	270	0	270	239	0	239	509	0	509
15	KEDOKANBUNDER	KEDOKANBUNDER	562	0	562	498	0	498	1,060	0	1,060
16	JUNTINYUAT	JUNTINYUAT	651	1	652	578	0	578	1,229	1	1,230
17		PONDOH	324	4	328	288	3	291	612	7	619
18	JATIBARANG	JATIBARANG	483	1	484	429	1	430	912	2	914
19		JATISAWIT	260	2	262	230	1	231	490	3	493
20	SLIYEG	SLIYEG	314	4	318	279	3	282	593	7	600
21		TAMBI	234	1	235	207	1	208	441	2	443
22	KERTASEMAYA	KERTASEMAYA	612	0	612	542	0	542	1,154	0	1,154
23	SUKAGUMIWANG	SUKAGUMIWANG	348	2	350	309	1	310	657	3	660
24	BANGODUA	BANGODUA	308	1	309	274	0	274	582	1	583
25	TUKDANA	TUKDANA	255	1	256	227	1	228	482	2	484
26		KERTICALA	252	2	254	224	2	226	476	4	480
27	LOSARANG	LOSARANG	334	2	336	297	1	298	631	3	634
28		CEMARA	226	0	226	200	0	200	426	0	426
29	LELEA	LELEA	234	1	235	207	0	207	441	1	442
30		TUGU	178	1	179	157	0	157	335	1	336

NO	KECAMATAN	NAMA PUSKESMAS	JUMLAH KELAHIRAN								
			LAKI-LAKI			PEREMPUAN			LAKI-LAKI + PEREMPUAN		
			HIDUP	MATI	HIDUP + MATI	HIDUP	MATI	HIDUP + MATI	HIDUP	MATI	HIDUP + MATI
31	TERISI	TERISI	503	5	508	446	3	449	949	8	957
32	CIKEDUNG	CIKEDUNG	354	1	355	314	1	315	668	2	670
33	KANDANGHAUR	KANDANGHAUR	610	0	610	540	0	540	1,150	0	1,150
34		KERTAWINANGUN	459	2	461	407	2	409	866	4	870
35	GABUSWETAN	GABUS WETAN	317	2	319	282	2	284	599	4	603
36		DRUNTEN WETAN	173	1	174	154	0	154	327	1	328
37	KROYA	KROYA	273	6	279	243	3	246	516	9	525
38		TEMIYANG	293	0	293	260	0	260	553	0	553
39	ANJATAN	ANJATAN	416	0	416	368	0	368	784	0	784
40		BUGIS	708	3	711	627	2	629	1,335	5	1,340
41	HAURGEULIS	HAURGEULIS	407	1	408	361	0	361	768	1	769
42		WANAKAYA	283	1	284	251	0	251	534	1	535
43		CIPANCUH	275	1	276	243	0	243	518	1	519
44	GANTAR	GANTAR	490	2	492	434	1	435	924	3	927
45	WIDASARI	WIDASARI	347	2	349	308	1	309	655	3	658
46	BONGAS	BONGAS	195	4	199	173	2	175	368	6	374
47		SIDAMULYA	273	0	273	243	0	243	516	0	516
48	SUKRA	SUKRA	377	4	381	335	3	338	712	7	719
49	PATROL	PATROL	617	9	626	548	6	554	1,165	15	1,180
JUMLAH (KAB/KOTA)			**18,328**	**94**	**18,422**	**16,257**	**57**	**16,314**	**34,585**	**151**	**34,736**
ANGKA LAHIR MATI PER 1.000 KELAHIRAN (DILAPORKAN)				**5.1**			**3.5**			**4.3**	

Sumber: Seksi Kesga & Gizi
Keterangan : Angka Lahir Mati (dilaporkan) tersebut di atas belum tentu menggambarkan Angka Lahir Mati yang sebenarnya di populasi

TABEL 21

JUMLAH KEMATIAN IBU MENURUT KELOMPOK UMUR, KECAMATAN, DAN PUSKESMAS
KABUPATEN/KOTA INDRAMAYU
TAHUN 2019

NO	KECAMATAN	PUSKESMAS	JUMLAH LAHIR HIDUP	KEMATIAN IBU															
				JUMLAH KEMATIAN IBU HAMIL				JUMLAH KEMATIAN IBU BERSALIN				JUMLAH KEMATIAN IBU NIFAS				JUMLAH KEMATIAN IBU			
				< 20 tahun	20-34 tahun	≥35 tahun	JUMLAH	< 20 tahun	20-34 tahun	≥35 tahun	JUMLAH	< 20 tahun	20-34 tahun	≥35 tahun	JUMLAH	< 20 tahun	20-34 tahun	≥35 tahun	JUMLAH
1	*2*	*3*	*4*	*5*	*6*	*7*	*8*	*9*	*10*	*11*	*12*	*13*	*14*	*15*	*16*	*17*	*18*	*19*	*20*
1	BALONGAN	BALONGAN	763				0				0				0	0	0	0	0
2	INDRAMAYU	PLUMBON	968			1	1				0			1	1	0	0	2	2
3		MARGADADI	1,282				0				0				0	0	0	0	0
4	PASEKAN	PASEKAN	561				0				0				0	0	0	0	0
5	SINDANG	SINDANG	738				0				0				0	0	0	0	0
6		BABADAN	267				0				0	1			1	1	0	0	1
7	CANTIGI	CANTIGI	541	1		1	2				0				0	1	0	1	2
8	LOHBENER	LOHBENER	727				0				0				0	0	0	0	0
9		KIAJARAN WETAN	379				0				0	1		1	2	1	0	1	2
10	ARAHAN	CIDEMPET	702			1	1				0		1		1	0	1	1	2
11	KRANGKENG	KRANGKENG	694				0				0		2		2	0	2	0	2
12		KEDUNGWUNGU	947				0				0				0	0	0	0	0
13	KARANGAMPEL	KARANGAMPEL	1,079				0				0				0	0	0	0	0
14		KAPLONGAN	509				0				0		1		1	0	1	0	1
15	KEDOKANBUNDER	KEDOKANBUNDER	1,060	1			1			1	1				0	1	0	1	2
16	JUNTINYUAT	JUNTINYUAT	1,229	1			1				0				0	1	0	0	1
17		PONDOH	612				0				0			1	1	0	0	1	1
18	JATIBARANG	JATIBARANG	912				0				0				0	0	0	0	0
19		JATISAWIT	490				0				0				0	0	0	0	0
20	SLIYEG	SLIYEG	593				0				0				0	0	0	0	0
21		TAMBI	441				0			1	1		1		1	0	1	1	2
22	KERTASEMAYA	KERTASEMAYA	1,154				0				0			1	1	0	0	1	1
23	SUKAGUMIWANG	SUKAGUMIWANG	657				0				0			1	1	0	0	1	1
24	BANGODUA	BANGODUA	582			1	1				0			1	1	0	0	2	2
25	TUKDANA	TUKDANA	482				0				0				0	0	0	0	0
26		KERTICALA	476				0				0				0	0	0	0	0
27	LOSARANG	LOSARANG	631				0				0		1		1	0	1	0	1
28		CEMARA	426				0				0				0	0	0	0	0
29	LELEA	LELEA	441				0				0				0	0	0	0	0
30		TUGU	335				0			1	1	1			1	1	0	1	2
31	TERISI	TERISI	949				0				0		2	2	4	0	2	2	4
32	CIKEDUNG	CIKEDUNG	668				0				0				0	0	0	0	0
33	KANDANGHAUR	KANDANGHAUR	1,150	1			1				0				0	1	0	0	1
34		KERTAWINANGUN	866				0				0		1		1	0	1	0	1
35	GABUSWETAN	GABUS WETAN	599				0				0				0	0	0	0	0
36		DRUNTEN WETAN	327				0				0				0	0	0	0	0

NO	KECAMATAN	PUSKESMAS	JUMLAH LAHIR HIDUP	KEMATIAN IBU															
				JUMLAH KEMATIAN IBU HAMIL				JUMLAH KEMATIAN IBU BERSALIN				JUMLAH KEMATIAN IBU NIFAS				JUMLAH KEMATIAN IBU			
				< 20 tahun	20-34 tahun	≥35 tahun	JUMLAH	< 20 tahun	20-34 tahun	≥35 tahun	JUMLAH	< 20 tahun	20-34 tahun	≥35 tahun	JUMLAH	< 20 tahun	20-34 tahun	≥35 tahun	JUMLAH
1	*2*	*3*	*4*	*5*	*6*	*7*	*8*	*9*	*10*	*11*	*12*	*13*	*14*	*15*	*16*	*17*	*18*	*19*	*20*
37	KROYA	KROYA	516				0				0				0	0	0	0	0
38		TEMIYANG	553				0				0				0	0	0	0	0
39	ANJATAN	ANJATAN	784			1	1				0				0	0	0	1	1
40		BUGIS	1,335				0				0				0	0	0	0	0
41	HAURGEULIS	HAURGEULIS	768				0				0				0	0	0	0	0
42		WANAKAYA	534				0				0				0	0	0	0	0
43		CIPANCUH	518				0				0				0	0	0	0	0
44	GANTAR	GANTAR	924				0				0		1		1	0	1	0	1
45	WIDASARI	WIDASARI	655				0				0				0	0	0	0	0
46	BONGAS	BONGAS	368				0				0				0	0	0	0	0
47		SIDAMULYA	516			1	1				0		1		1	0	1	1	2
48	SUKRA	SUKRA	712	1			1				0		1		1	1	1	0	2
49	PATROL	PATROL	1,165	1			1				0	1	1		2	2	1	0	3
JUMLAH (KAB/KOTA)			**34,585**	**6**	**0**	**6**	**12**	**0**	**0**	**3**	**3**	**4**	**13**	**8**	**25**	**10**	**13**	**17**	**40**
ANGKA KEMATIAN IBU (DILAPORKAN)																			**116**

Sumber: Seksi Kesga & Gizi

Keterangan:

- Jumlah kematian ibu = jumlah kematian ibu hamil + jumlah kematian ibu bersalin + jumlah kematian ibu nifas
- Angka Kematian Ibu (dilaporkan) tersebut di atas belum bisa menggambarkan AKI yang sebenarnya di populasi

TABEL 22

JUMLAH KEMATIAN IBU MENURUT PENYEBAB, KECAMATAN, DAN PUSKESMAS
KABUPATEN/KOTA INDRAMAYU
TAHUN 2019

NO	KECAMATAN	PUSKESMAS	PENYEBAB KEMATIAN IBU					
			PERDARAHAN	HIPERTENSI DALAM KEHAMILAN	INFEKSI	GANGGUAN SISTEM PEREDARAN DARAH *	GANGGUAN METABOLIK**	LAIN-LAIN
1	*2*	*3*	*4*	*5*	*6*	*7*	*8*	*9*
1	BALONGAN	BALONGAN	*0*	*0*	0	0	0	0
2	INDRAMAYU	PLUMBON	0	2	0	0	0	0
3	0	MARGADADI	0	0	0	0	0	0
4	PASEKAN	PASEKAN	0	0	0	0	0	0
5	SINDANG	SINDANG	0	0	0	0	0	0
6	0	BABADAN	0	1	0	0	0	0
7	CANTIGI	CANTIGI	0	2	0	0	0	0
8	LOHBENER	LOHBENER	0	0	0	0	0	0
9	0	KIAJARAN WETAN	0	1	0	1	0	0
10	ARAHAN	CIDEMPET	0	1	0	0	0	1
11	KRANGKENG	KRANGKENG	1	0	0	1	0	0
12	0	KEDUNGWUNGU	0	0	0	0	0	0
13	KARANGAMPEL	KARANGAMPEL	0	0	0	0	0	0
14	0	KAPLONGAN	0	1	0	0	0	0
15	KEDOKANBUNDER	KEDOKANBUNDER	0	2	0	0	0	0
16	JUNTINYUAT	JUNTINYUAT	0	1	0	0	0	0
17	0	PONDOH	0	1	0	0	0	0
18	JATIBARANG	JATIBARANG	0	0	0	0	0	0
19	0	JATISAWIT	0	0	0	0	0	0
20	SLIYEG	SLIYEG	0	0	0	0	0	0
21		TAMBI	0	2	0	0	0	0
22	KERTASEMAYA	KERTASEMAYA	0	1	0	0	0	0
23	SUKAGUMIWANG	SUKAGUMIWANG	1	0	0	0	0	0
24	BANGODUA	BANGODUA	0	2	0	0	0	0
25	TUKDANA	TUKDANA	0	0	0	0	0	0

NO	KECAMATAN	PUSKESMAS	PENYEBAB KEMATIAN IBU					
			PERDARAHAN	HIPERTENSI DALAM KEHAMILAN	INFEKSI	GANGGUAN SISTEM PEREDARAN DARAH *	GANGGUAN METABOLIK**	LAIN-LAIN
26		KERTICALA	0	0	0	0	0	0
27	LOSARANG	LOSARANG	0	0	0	0	0	1
28		CEMARA	0	0	0	0	0	0
29	LELEA	LELEA	0	0	0	0	0	0
30		TUGU	0	0	0	1	0	1
31	TERISI	TERISI	1	1	0	0	0	2
32	CIKEDUNG	CIKEDUNG	0	0	0	0	0	0
33	KANDANGHAUR	KANDANGHAUR	0	1	0	0	0	0
34		KERTAWINANGUN	0	0	0	0	0	1
35	GABUSWETAN	GABUS WETAN	0	0	0	0	0	0
36		DRUNTEN WETAN	0	0	0	0	0	0
37	KROYA	KROYA	0	0	0	0	0	0
38		TEMIYANG	0	0	0	0	0	0
39	ANJATAN	ANJATAN	0	1	0	0	0	0
40		BUGIS	0	0	0	0	0	0
41	HAURGEULIS	HAURGEULIS	0	0	0	0	0	0
42		WANAKAYA	0	0	0	0	0	0
43		CIPANCUH	0	0	0	0	0	0
44	GANTAR	GANTAR	0	1	0	0	0	0
45	WIDASARI	WIDASARI	0	0	0	0	0	0
46	BONGAS	BONGAS	0	0	0	0	0	0
47		SIDAMULYA	0	1	1	0	0	0
48	SUKRA	SUKRA	0	1	0	1	0	0
49	PATROL	PATROL	0	3	0	0	0	0
JUMLAH (KAB/KOTA)			**3**	**26**	**1**	**4**	**0**	**6**

Sumber: Seksi Kesga & Gizi

* Jantung, Stroke, dll

** Diabetes Mellitus, dll

TABEL 23

CAKUPAN PELAYANAN KESEHATAN PADA IBU HAMIL, IBU BERSALIN, DAN IBU NIFAS MENURUT KECAMATAN DAN PUSKESMAS
KABUPATEN/KOTA INDRAMAYU
TAHUN 2019

NO	KECAMATAN	PUSKESMAS	IBU HAMIL					IBU BERSALIN/NIFAS											
			JUMLAH	K1		K4		JUMLAH	PERSALINAN DITOLONG NAKES		PERSALINAN DI FASYANKES		KF1		KF2		KF3		IBU N MENDAP
				JUMLAH	%	JUMLAH	%		JUMLAH	%	JUMLAH	%	JUMLAH	%	JUMLAH	%	JUMLAH	%	JUMLAH
1	2	3	4	5	6	7	8	9	10	11	12	13	14	15	16	17	18	19	20
1	BALONGAN	BALONGAN	671	908	135.3	820	122.2	640	758	118.4	758	118.4	758	118.4	758	118.4	758	118.4	758
2	INDRAMAYU	PLUMBON	857	1252	146.1	1056	123.2	818	969	118.5	968	118.3	968	118.3	968	118.3	968	118.3	968
3	0	MARGADADI	983	1408	143.2	1361	138.5	938	1333	142.1	1333	142.1	1335	142.3	1319	140.6	1319	140.6	1333
4	PASEKAN	PASEKAN	438	624	142.5	486	111.0	419	560	133.7	560	133.7	560	133.7	560	133.7	560	133.7	561
5	SINDANG	SINDANG	571	824	144.3	523	91.6	546	738	135.2	738	135.2	738	135.2	738	135.2	738	135.2	738
6	0	BABADAN	282	308	109.2	259	91.8	270	267	98.9	267	98.9	265	98.1	264	97.8	264	97.8	267
7	CANTIGI	CANTIGI	423	629	148.7	514	121.5	404	542	134.2	542	134.2	543	134.4	543	134.4	543	134.4	543
8	LOHBENER	LOHBENER	652	819	125.6	641	98.3	622	680	109.3	680	109.3	736	118.3	736	118.3	736	118.3	680
9	0	KIAJARAN WETAN	389	501	128.8	448	115.2	372	430	115.6	429	115.3	429	115.3	427	114.8	427	114.8	430
10	ARAHAN	CIDEMPET	557	790	141.8	742	133.2	532	730	137.2	730	137.2	730	137.2	730	137.2	730	137.2	730
11	KRANGKENG	KRANGKENG	580	780	134.5	666	114.8	554	691	124.7	687	124.0	689	124.4	689	124.4	689	124.4	691
12	0	KEDUNGWUNGU	695	1026	147.6	981	141.2	663	947	142.8	947	142.8	947	142.8	947	142.8	947	142.8	947
13	KARANGAMPEL	KARANGAMPEL	795	1186	149.2	1122	141.1	759	1081	142.4	1081	142.4	1081	142.4	1081	142.4	1081	142.4	1081
14	0	KAPLONGAN	380	517	136.1	469	123.4	363	431	118.7	462	127.3	475	130.9	475	130.9	475	130.9	475
15	KEDOKANBUNDER	KEDOKANBUNDER	776	1080	139.2	1061	136.7	740	1060	143.2	1060	143.2	1060	143.2	1060	143.2	1060	143.2	1060
16	JUNTINYUAT	JUNTINYUAT	694	1062	153.0	810	116.7	662	932	140.8	932	140.8	929	140.3	929	140.3	929	140.3	932
17	0	PONDOH	527	684	129.8	415	78.7	503	611	121.5	610	121.3	611	121.5	610	121.3	610	121.3	611
18	JATIBARANG	JATIBARANG	878	1033	117.7	1006	114.6	838	911	108.7	911	108.7	913	108.9	913	108.9	936	111.7	911
19	0	JATISAWIT	453	557	123.0	501	110.6	433	492	113.6	487	112.5	492	113.6	492	113.6	486	112.2	492
20	SLIYEG	SLIYEG	535	685	128.0	614	114.8	510	599	117.5	599	117.5	598	117.3	598	117.3	598	117.3	599
21		TAMBI	385	481	124.9	476	123.6	368	443	120.4	443	120.4	442	120.1	442	120.1	442	120.1	443
22	KERTASEMAYA	KERTASEMAYA	838	1250	149.2	1148	137.0	800	1154	144.3	1154	144.3	1153	144.1	1153	144.1	1153	144.1	1154
23	SUKAGUMIWANG	SUKAGUMIWANG	469	732	156.1	671	143.1	447	651	145.6	638	142.7	654	146.3	654	146.3	654	146.3	651
24	BANGODUA	BANGODUA	468	625	133.5	575	122.9	446	579	129.8	578	129.6	578	129.6	578	129.6	579	129.8	579
25	TUKDANA	TUKDANA	469	465	99.1	507	108.1	447	480	107.4	464	103.8	479	107.2	479	107.2	479	107.2	480
26		KERTICALA	460	585	127.2	480	104.3	439	477	108.7	477	108.7	477	108.7	477	108.7	477	108.7	477
27	LOSARANG	LOSARANG	569	744	130.8	652	114.6	543	633	116.6	633	116.6	633	116.6	633	116.6	633	116.6	633
28		CEMARA	380	449	118.2	435	114.5	364	410	112.6	410	112.6	410	112.6	410	112.6	410	112.6	410

NO	KECAMATAN	PUSKESMAS	IBU HAMIL					IBU BERSALIN/NIFAS											
			JUMLAH	K1		K4		JUMLAH	PERSALINAN DITOLONG NAKES		PERSALINAN DI FASYANKES		KF1		KF2		KF3		IBU N MENDAP
				JUMLAH	%	JUMLAH	%		JUMLAH	%	JUMLAH	%	JUMLAH	%	JUMLAH	%	JUMLAH	%	JUMLAH
1	2	3	4	5	6	7	8	9	10	11	12	13	14	15	16	17	18	19	20
29	LELEA	LELEA	388	538	138.7	514	132.5	371	440	118.6	439	118.3	440	118.6	440	118.6	440	118.6	440
30		TUGU	317	384	121.1	323	101.9	304	332	109.2	328	107.9	330	108.6	330	108.6	330	108.6	332
31	TERISI	TERISI	932	1161	124.6	850	91.2	889	935	105.2	910	102.4	929	104.5	934	105.1	941	105.8	935
32	CIKEDUNG	CIKEDUNG	559	750	134.2	687	122.9	533	666	125.0	666	125.0	666	125.0	666	125.0	666	125.0	666
33	KANDANGHAUR	KANDANGHAUR	819	1237	151.0	1165	142.2	781	1144	146.5	1144	146.5	1144	146.5	1144	146.5	1144	146.5	1144
34		KERTAWINANGUN	751	950	126.5	561	74.7	716	869	121.4	869	121.4	869	121.4	869	121.4	869	121.4	869
35	GABUSWETAN	GABUS WETAN	557	670	120.3	614	110.2	532	601	113.0	599	112.6	601	113.0	601	113.0	601	113.0	601
36		DRUNTEN WETAN	344	365	106.1	352	102.3	329	327	99.4	327	99.4	327	99.4	327	99.4	327	99.4	327
37	KROYA	KROYA	576	690	119.8	552	95.8	549	527	96.0	513	93.4	524	95.4	524	95.4	524	95.4	527
38		TEMIYANG	585	608	103.9	506	86.5	558	552	98.9	549	98.4	549	98.4	549	98.4	549	98.4	552
39	ANJATAN	ANJATAN	706	991	140.4	918	130.0	673	782	116.2	782	116.2	782	116.2	782	116.2	782	116.2	782
40		BUGIS	934	1421	152.1	1410	151.0	891	1335	149.8	1335	149.8	1335	149.8	1335	149.8	1335	149.8	1335
41	HAURGEULIS	HAURGEULIS	666	787	118.2	787	118.2	635	761	119.8	761	119.8	761	119.8	761	119.8	761	119.8	761
42		WANAKAYA	513	624	121.6	537	104.7	490	535	109.2	535	109.2	535	109.2	535	109.2	535	109.2	535
43		CIPANCUH	398	543	136.4	543	136.4	382	518	135.6	518	135.6	518	135.6	518	135.6	518	135.6	518
44	GANTAR	GANTAR	922	995	107.9	992	107.6	878	925	105.4	921	104.9	925	105.4	925	105.4	925	105.4	925
45	WIDASARI	WIDASARI	596	775	130.0	686	115.1	569	653	114.8	653	114.8	653	114.8	653	114.8	653	114.8	653
46	BONGAS	BONGAS	462	499	108.0	379	82.0	442	371	83.9	368	83.3	371	83.9	371	83.9	371	83.9	371
47		SIDAMULYA	323	515	159.4	269	83.3	310	452	145.8	452	145.8	452	145.8	452	145.8	452	145.8	452
48	SUKRA	SUKRA	791	838	105.9	573	72.4	755	714	94.6	709	93.9	713	94.4	713	94.4	713	94.4	714
49	PATROL	PATROL	1,163	1366	117.5	1264	108.7	1,109	1173	105.8	1173	105.8	1172	105.7	1172	105.7	1172	105.7	1173
JUMLAH (KAB/KOTA)			**29,476**	**38,711**	**131.3**	**33,921**	**115.1**	**28,136**	**34,201**	**121.6**	**34,129**	**121.3**	**34,279**	**121.8**	**34,264**	**121.8**	**34,289**	**121.9**	**34,246**

Sumber: Seksi Kesga & Gizi

IIFAS 'AT VIT A
%
21
118.4
118.3
142.1
133.9
135.2
98.9
134.4
109.3
115.6
137.2
124.7
142.8
142.4
130.9
143.2
140.8
121.5
108.7
113.6
117.5
120.4
144.3
145.6
129.8
107.4
108.7
116.6
112.6

IIFAS 'AT VIT A
%
21
118.6
109.2
105.2
125.0
146.5
121.4
113.0
99.4
96.0
98.9
116.2
149.8
119.8
109.2
135.6
105.4
114.8
83.9
145.8
94.6
105.8
121.7

TABEL 24

CAKUPAN IMUNISASI Td PADA IBU HAMIL MENURUT KECAMATAN DAN PUSKESMAS
KABUPATEN/KOTA INDRAMAYU
TAHUN 2019

NO	KECAMATAN	PUSKESMAS	JUMLAH IBU HAMIL	IMUNISASI Td PADA IBU HAMIL											
				Td1		Td2		Td3		Td4		Td5		Td2+	
				JUMLAH	%	JUMLAH	%	JUMLAH	%	JUMLAH	%	JUMLAH	%	JUMLAH	%
1	2	3	4	5	6	7	8	9	10	11	12	13	14	15	16
1	BALONGAN	BALONGAN	671	461	68.7	375	55.9	247	36.8	100	14.9	86	12.8	808	120.4
2	INDRAMAYU	PLUMBON	857	296	34.5	286	33.4	18	2.1	9	1.1	11	1.3	324	37.8
3	0	MARGADADI	983	482	49.0	346	35.2	168	17.1	142	14.4	91	9.3	747	76.0
4	PASEKAN	PASEKAN	438	444	101.4	470	107.3	0	0.0	0	0.0	0	0.0	470	107.3
5	SINDANG	SINDANG	571	340	59.5	261	45.7	108	18.9	103	18.0	85	14.9	557	97.5
6	0	BABADAN	282	272	96.5	268	95.0	0	0.0	0	0.0	0	0.0	268	95.0
7	CANTIGI	CANTIGI	423	574	135.7	522	123.4	0	0.0	0	0.0	0	0.0	522	123.4
8	LOHBENER	LOHBENER	652	319	48.9	427	65.5	613	94.0	531	81.4	385	59.0	1,956	300.0
9	0	KIAJARAN WETAN	389	585	150.4	536	137.8	593	152.4	608	156.3	563	144.7	2,300	591.3
10	ARAHAN	CIDEMPET	557	780	140.0	781	140.2	0	0.0	0	0.0	0	0.0	781	140.2
11	KRANGKENG	KRANGKENG	580	770	132.8	743	128.1	0	0.0	0	0.0	0	0.0	743	128.1
12	0	KEDUNGWUNGU	695	657	94.5	636	91.5	340	48.9	236	34.0	204	29.4	1,416	203.7
13	KARANGAMPEL	KARANGAMPEL	795	1,194	150.2	1,123	141.3	0	0.0	0	0.0	0	0.0	1,123	141.3
14	0	KAPLONGAN	380	507	133.4	527	138.7	0	0.0	0	0.0	0	0.0	527	138.7
15	KEDOKANBUNDER	KEDOKANBUNDER	776	1,125	145.0	1,073	138.3	0	0.0	0	0.0	0	0.0	1,073	138.3
16	JUNTINYUAT	JUNTINYUAT	694	81	11.7	151	21.8	70	10.1	91	13.1	139	20.0	451	65.0
17	0	PONDOH	527	533	101.1	420	79.7	40	7.6	0	0.0	0	0.0	460	87.3
18	JATIBARANG	JATIBARANG	878	423	48.2	440	50.1	403	45.9	307	35.0	151	17.2	1,301	148.2
19	0	JATISAWIT	453	513	113.2	466	102.9	30	6.6	5	1.1	1	0.2	502	110.8
20	SLIYEG	SLIYEG	535	395	73.8	349	65.2	0	0.0	0	0.0	0	0.0	349	65.2
21		TAMBI	385	479	124.4	460	119.5	36	9.4	6	1.6	0	0.0	502	130.4
22	KERTASEMAYA	KERTASEMAYA	838	716	85.4	607	72.4	43	5.1	8	1.0	12	1.4	670	80.0
23	SUKAGUMIWANG	SUKAGUMIWANG	469	684	145.8	658	140.3	0	0.0	0	0.0	0	0.0	658	140.3
24	BANGODUA	BANGODUA	468	505	107.9	485	103.6	0	0.0	0	0.0	0	0.0	485	103.6
25	TUKDANA	TUKDANA	469	356	75.9	336	71.6	0	0.0	0	0.0	0	0.0	336	71.6
26		KERTICALA	460	358	77.8	336	73.0	0	0.0	0	0.0	0	0.0	336	73.0
27	LOSARANG	LOSARANG	569	366	64.3	363	63.8	103	18.1	51	9.0	86	15.1	603	106.0
28		CEMARA	380	482	126.8	407	107.1	0	0.0	0	0.0	0	0.0	407	107.1
29	LELEA	LELEA	388	519	133.8	487	125.5	0	0.0	0	0.0	0	0.0	487	125.5

NO	KECAMATAN	PUSKESMAS	JUMLAH IBU HAMIL	IMUNISASI Td PADA IBU HAMIL											
				Td1		Td2		Td3		Td4		Td5		Td2+	
				JUMLAH	%	JUMLAH	%	JUMLAH	%	JUMLAH	%	JUMLAH	%	JUMLAH	%
30		TUGU	317	343	108.2	299	94.3	0	0.0	0	0.0	0	0.0	299	94.3
31	TERISI	TERISI	932	640	68.7	506	54.3	0	0.0	0	0.0	0	0.0	506	54.3
32	CIKEDUNG	CIKEDUNG	559	635	113.6	556	99.5	0	0.0	0	0.0	0	0.0	556	99.5
33	KANDANGHAUR	KANDANGHAUR	819	909	111.0	876	107.0	148	18.1	111	13.6	35	4.3	1,170	142.9
34		KERTAWINANGUN	751	369	49.1	418	55.7	44	5.9	0	0.0	0	0.0	462	61.5
35	GABUSWETAN	GABUS WETAN	557	608	109.2	567	101.8	0	0.0	0	0.0	0	0.0	567	101.8
36		DRUNTEN WETAN	344	332	96.5	327	95.1	0	0.0	0	0.0	0	0.0	327	95.1
37	KROYA	KROYA	576	326	56.6	322	55.9	0	0.0	0	0.0	0	0.0	322	55.9
38		TEMIYANG	585	176	30.1	123	21.0	0	0.0	0	0.0	0	0.0	123	21.0
39	ANJATAN	ANJATAN	706	979	138.7	896	126.9	0	0.0	0	0.0	0	0.0	896	126.9
40		BUGIS	934	1,376	147.3	1,387	148.5	150	16.1	125	13.4	117	12.5	1,779	190.5
41	HAURGEULIS	HAURGEULIS	666	589	88.4	585	87.8	0	0.0	0	0.0	0	0.0	585	87.8
42		WANAKAYA	513	626	122.0	555	108.2	437	85.2	437	85.2	173	33.7	1,602	312.3
43		CIPANCUH	398	60	15.1	59	14.8	0	0.0	0	0.0	0	0.0	59	14.8
44	GANTAR	GANTAR	922	1,078	116.9	1,019	110.5	441	47.8	205	22.2	109	11.8	1,774	192.4
45	WIDASARI	WIDASARI	596	774	129.9	672	112.8	0	0.0	0	0.0	0	0.0	672	112.8
46	BONGAS	BONGAS	462	163	35.3	146	31.6	48	10.4	25	5.4	12	2.6	231	50.0
47		SIDAMULYA	323	274	84.8	178	55.1	186	57.6	69	21.4	49	15.2	482	149.2
48	SUKRA	SUKRA	791	821	103.8	734	92.8	0	0.0	0	0.0	0	0.0	734	92.8
49	PATROL	PATROL	1,163	1,311	112.7	1,259	108.3	0	0.0	0	0.0	0	0.0	1,259	108.3
JUMLAH (KAB/KOTA)			**29,476**	**27,605**	**93.7**	**25,823**	**87.6**	**4,266**	**14.5**	**3,169**	**10.8**	**2,309**	**7.8**	**35,567**	**120.7**

Sumber: Seksi Kesga & Gizi, Seksi Surveilans dan Imunisasi

TABEL 25

PERSENTASE CAKUPAN IMUNISASI Td PADA WANITA USIA SUBUR YANG TIDAK HAMIL MENURUT KECAMATAN DAN PUSKESMAS
KABUPATEN/KOTA INDRAMAYU
TAHUN 2019

NO	KECAMATAN	PUSKESMAS	JUMLAH WUS TIDAK HAMIL (15-39 TAHUN)	IMUNISASI Td PADA WUS TIDAK HAMIL									
				Td1		Td2		Td3		Td4		Td5	
				JUMLAH	%	JUMLAH	%	JUMLAH	%	JUMLAH	%	JUMLAH	%
1	2	3	4	5	6	7	8	9	10	11	12	13	14
1	BALONGAN	BALONGAN	0	0	#DIV/0!		#DIV/0!		#DIV/0!		#DIV/0!		#DIV/0!
2	INDRAMAYU	PLUMBON	0	0	#DIV/0!		#DIV/0!		#DIV/0!		#DIV/0!		#DIV/0!
3	0	MARGADADI	0	0	#DIV/0!		#DIV/0!		#DIV/0!		#DIV/0!		#DIV/0!
4	PASEKAN	PASEKAN	0	0	#DIV/0!		#DIV/0!		#DIV/0!		#DIV/0!		#DIV/0!
5	SINDANG	SINDANG	0	0	#DIV/0!		#DIV/0!		#DIV/0!		#DIV/0!		#DIV/0!
6	0	BABADAN	0	0	#DIV/0!		#DIV/0!		#DIV/0!		#DIV/0!		#DIV/0!
7	CANTIGI	CANTIGI	0	0	#DIV/0!		#DIV/0!		#DIV/0!		#DIV/0!		#DIV/0!
8	LOHBENER	LOHBENER	0	0	#DIV/0!		#DIV/0!		#DIV/0!		#DIV/0!		#DIV/0!
9	0	KIAJARAN WETAN	0	0	#DIV/0!		#DIV/0!		#DIV/0!		#DIV/0!		#DIV/0!
10	ARAHAN	CIDEMPET	0	0	#DIV/0!		#DIV/0!		#DIV/0!		#DIV/0!		#DIV/0!
11	KRANGKENG	KRANGKENG	0	0	#DIV/0!		#DIV/0!		#DIV/0!		#DIV/0!		#DIV/0!
12	0	KEDUNGWUNGU	0	0	#DIV/0!		#DIV/0!		#DIV/0!		#DIV/0!		#DIV/0!
13	KARANGAMPEL	KARANGAMPEL	0	0	#DIV/0!		#DIV/0!		#DIV/0!		#DIV/0!		#DIV/0!
14	0	KAPLONGAN	0	0	#DIV/0!		#DIV/0!		#DIV/0!		#DIV/0!		#DIV/0!
15	KEDOKANBUNDER	KEDOKANBUNDER	0	0	#DIV/0!		#DIV/0!		#DIV/0!		#DIV/0!		#DIV/0!
16	JUNTINYUAT	JUNTINYUAT	0	0	#DIV/0!		#DIV/0!		#DIV/0!		#DIV/0!		#DIV/0!
17	0	PONDOH	0	0	#DIV/0!		#DIV/0!		#DIV/0!		#DIV/0!		#DIV/0!
18	JATIBARANG	JATIBARANG	0	0	#DIV/0!		#DIV/0!		#DIV/0!		#DIV/0!		#DIV/0!
19	0	JATISAWIT	0	0	#DIV/0!		#DIV/0!		#DIV/0!		#DIV/0!		#DIV/0!
20	SLIYEG	SLIYEG	0	0	#DIV/0!		#DIV/0!		#DIV/0!		#DIV/0!		#DIV/0!
21		TAMBI	0	0	#DIV/0!		#DIV/0!		#DIV/0!		#DIV/0!		#DIV/0!
22	KERTASEMAYA	KERTASEMAYA	0	0	#DIV/0!		#DIV/0!		#DIV/0!		#DIV/0!		#DIV/0!
23	SUKAGUMIWANG	SUKAGUMIWANG	0	0	#DIV/0!		#DIV/0!		#DIV/0!		#DIV/0!		#DIV/0!
24	BANGODUA	BANGODUA	0	0	#DIV/0!		#DIV/0!		#DIV/0!		#DIV/0!		#DIV/0!
25	TUKDANA	TUKDANA	0	0	#DIV/0!		#DIV/0!		#DIV/0!		#DIV/0!		#DIV/0!
26		KERTICALA	0	0	#DIV/0!		#DIV/0!		#DIV/0!		#DIV/0!		#DIV/0!
27	LOSARANG	LOSARANG	0	0	#DIV/0!		#DIV/0!		#DIV/0!		#DIV/0!		#DIV/0!
28		CEMARA	0	0	#DIV/0!		#DIV/0!		#DIV/0!		#DIV/0!		#DIV/0!

NO	KECAMATAN	PUSKESMAS	JUMLAH WUS TIDAK HAMIL (15-39 TAHUN)	IMUNISASI Td PADA WUS TIDAK HAMIL									
				Td1		Td2		Td3		Td4		Td5	
				JUMLAH	%	JUMLAH	%	JUMLAH	%	JUMLAH	%	JUMLAH	%
29	LELEA	LELEA	0	0	#DIV/0!		#DIV/0!		#DIV/0!		#DIV/0!		#DIV/0!
30		TUGU	0	0	#DIV/0!		#DIV/0!		#DIV/0!		#DIV/0!		#DIV/0!
31	TERISI	TERISI	0	0	#DIV/0!		#DIV/0!		#DIV/0!		#DIV/0!		#DIV/0!
32	CIKEDUNG	CIKEDUNG	0	0	#DIV/0!		#DIV/0!		#DIV/0!		#DIV/0!		#DIV/0!
33	KANDANGHAUR	KANDANGHAUR	0	0	#DIV/0!		#DIV/0!		#DIV/0!		#DIV/0!		#DIV/0!
34		KERTAWINANGUN	0	0	#DIV/0!		#DIV/0!		#DIV/0!		#DIV/0!		#DIV/0!
35	GABUSWETAN	GABUS WETAN	0	0	#DIV/0!		#DIV/0!		#DIV/0!		#DIV/0!		#DIV/0!
36		DRUNTEN WETAN	0	0	#DIV/0!		#DIV/0!		#DIV/0!		#DIV/0!		#DIV/0!
37	KROYA	KROYA	0	0	#DIV/0!		#DIV/0!		#DIV/0!		#DIV/0!		#DIV/0!
38		TEMIYANG	0	0	#DIV/0!		#DIV/0!		#DIV/0!		#DIV/0!		#DIV/0!
39	ANJATAN	ANJATAN	0	0	#DIV/0!		#DIV/0!		#DIV/0!		#DIV/0!		#DIV/0!
40		BUGIS	0	0	#DIV/0!		#DIV/0!		#DIV/0!		#DIV/0!		#DIV/0!
41	HAURGEULIS	HAURGEULIS	0	0	#DIV/0!		#DIV/0!		#DIV/0!		#DIV/0!		#DIV/0!
42		WANAKAYA	0	0	#DIV/0!		#DIV/0!		#DIV/0!		#DIV/0!		#DIV/0!
43		CIPANCUH	0	0	#DIV/0!		#DIV/0!		#DIV/0!		#DIV/0!		#DIV/0!
44	GANTAR	GANTAR	0	0	#DIV/0!		#DIV/0!		#DIV/0!		#DIV/0!		#DIV/0!
45	WIDASARI	WIDASARI	0	0	#DIV/0!		#DIV/0!		#DIV/0!		#DIV/0!		#DIV/0!
46	BONGAS	BONGAS	0	0	#DIV/0!		#DIV/0!		#DIV/0!		#DIV/0!		#DIV/0!
47		SIDAMULYA	0	0	#DIV/0!		#DIV/0!		#DIV/0!		#DIV/0!		#DIV/0!
48	SUKRA	SUKRA	0	0	#DIV/0!		#DIV/0!		#DIV/0!		#DIV/0!		#DIV/0!
49	PATROL	PATROL	0	0	#DIV/0!		#DIV/0!		#DIV/0!		#DIV/0!		#DIV/0!
JUMLAH (KAB/KOTA)			**0**	**0**	**#DIV/0!**	**0**	**#DIV/0!**	**0**	**#DIV/0!**	**0**	**#DIV/0!**	**0**	**#DIV/0!**

Sumber: Seksi Surveilans dan Imunisasi
Catatan : Data Tidak Tersedia

TABEL 26

PERSENTASE CAKUPAN IMUNISASI Td PADA WANITA USIA SUBUR (HAMIL DAN TIDAK HAMIL) MENURUT KECAMATAN DAN PUSKESMAS
KABUPATEN/KOTA INDRAMAYU
TAHUN 2019

NO	KECAMATAN	PUSKESMAS	JUMLAH WUS (15-39 TAHUN)	IMUNISASI Td PADA WUS									
				Td1		Td2		Td3		Td4		Td5	
				JUMLAH	%	JUMLAH	%	JUMLAH	%	JUMLAH	%	JUMLAH	%
1	2	3	4	5	6	7	8	9	10	11	12	13	14
1	BALONGAN	BALONGAN	918	419	45.6	407	44.3	226	24.6	111	12.1	85	9.3
2	INDRAMAYU	PLUMBON	1,324	217	16.4	269	20.3	78	5.9	40	3.0	30	2.3
3	0	MARGADADI	1,480	1,133	76.6	1,028	69.5	331	22.4	292	19.7	226	15.3
4	PASEKAN	PASEKAN	696	474	68.1	498	71.6	0	0.0	0	0.0	0	0.0
5	SINDANG	SINDANG	876	349	39.8	249	28.4	64	7.3	69	7.9	48	5.5
6	0	BABADAN	341	349	102.3	211	61.9	6	1.8	0	0.0	0	0.0
7	CANTIGI	CANTIGI	465	212	45.6	494	106.2	0	0.0	0	0.0	0	0.0
8	LOHBENER	LOHBENER	1,012	540	53.4	414	40.9	240	23.7	139	13.7	147	14.5
9	0	KIAJARAN WETAN	542	478	88.2	512	94.5	503	92.8	561	103.5	433	79.9
10	ARAHAN	CIDEMPET	855	490	57.3	783	91.6	0	0.0	0	0.0	0	0.0
11	KRANGKENG	KRANGKENG	812	775	95.4	571	70.3	0	0.0	0	0.0	0	0.0
12	0	KEDUNGWUNGU	1,093	575	52.6	747	68.3	226	20.7	159	14.5	123	11.3
13	KARANGAMPEL	KARANGAMPEL	1,257	780	62.1	1,102	87.7	31	2.5	26	2.1	47	3.7
14	0	KAPLONGAN	577	1,141	197.7	420	72.8	0	0.0	0	0.0	0	0.0
15	KEDOKANBUNDER	KEDOKANBUNDER	1,142	511	44.7	801	70.1	0	0.0	0	0.0	4	0.4
16	JUNTINYUAT	JUNTINYUAT	1,228	984	80.1	132	10.7	86	7.0	150	12.2	142	11.6
17	0	PONDOH	700	453	64.7	358	51.1	0	0.0	0	0.0	0	0.0
18	JATIBARANG	JATIBARANG	1,389	1,378	99.2	376	27.1	283	20.4	251	18.1	169	12.2
19	0	JATISAWIT	661	544	82.3	507	76.7	35	5.3	3	0.5	11	1.7
20	SLIYEG	SLIYEG	682	626	91.8	551	80.8	501	73.5	471	69.1	372	54.5
21		TAMBI	579	421	72.7	371	64.1	47	8.1	34	5.9	0	0.0
22	KERTASEMAYA	KERTASEMAYA	1,332	486	36.5	377	28.3	54	4.1	20	1.5	15	1.1
23	SUKAGUMIWANG	SUKAGUMIWANG	732	626	85.5	626	85.5	0	0.0	0	0.0	0	0.0
24	BANGODUA	BANGODUA	672	625	93.0	568	84.5	2	0.3	0	0.0	0	0.0
25	TUKDANA	TUKDANA	672	508	75.6	396	58.9	194	28.9	167	24.9	168	25.0
26		KERTICALA	712	514	72.2	469	65.9	0	0.0	0	0.0	7	1.0
27	LOSARANG	LOSARANG	785	449	57.2	491	62.5	0	0.0	0	0.0	7	0.9
28		CEMARA	575	572	99.5	534	92.9	0	0.0	0	0.0	0	0.0
29	LELEA	LELEA	555	509	91.7	476	85.8	0	0.0	0	0.0	0	0.0
30		TUGU	449	336	74.8	293	65.3	447	99.6	307	68.4	0	0.0
31	TERISI	TERISI	1,333	1,230	92.3	732	54.9	75	5.6	0	0.0	226	17.0
32	CIKEDUNG	CIKEDUNG	736	507	68.9	485	65.9	129	17.5	75	10.2	0	0.0
33	KANDANGHAUR	KANDANGHAUR	1,235	1,114	90.2	1,028	83.2	0	0.0	0	0.0	42	3.4

NO	KECAMATAN	PUSKESMAS	JUMLAH WUS (15-39 TAHUN)	IMUNISASI Td PADA WUS									
				Td1		Td2		Td3		Td4		Td5	
				JUMLAH	%	JUMLAH	%	JUMLAH	%	JUMLAH	%	JUMLAH	%
34		KERTAWINANGUN	1,151	364	31.6	345	30.0	0	0.0	0	0.0	0	0.0
35	GABUSWETAN	GABUS WETAN	718	711	99.0	648	90.3	0	0.0	0	0.0	0	0.0
36		DRUNTEN WETAN	482	386	80.1	374	77.6	0	0.0	0	0.0	0	0.0
37	KROYA	KROYA	743	514	69.2	510	68.6	0	0.0	0	0.0	0	0.0
38		TEMIYANG	763	300	39.3	168	22.0	13	1.7	11	1.4	8	1.0
39	ANJATAN	ANJATAN	1,103	716	64.9	658	59.7	0	0.0	0	0.0	0	0.0
40		BUGIS	1,426	1,270	89.1	1,236	86.7	65	4.6	57	4.0	71	5.0
41	HAURGEULIS	HAURGEULIS	970	761	78.5	774	79.8	0	0.0	0	0.0	0	0.0
42		WANAKAYA	749	393	52.5	384	51.3	275	36.7	185	24.7	106	14.2
43		CIPANCUH	66	100	151.5	74	112.1	0	0.0	0	0.0	0	0.0
44	GANTAR	GANTAR	1,315	1,155	87.8	1,114	84.7	437	33.2	191	14.5	113	8.6
45	WIDASARI	WIDASARI	835	703	84.2	624	74.7	0	0.0	0	0.0	0	0.0
46	BONGAS	BONGAS	563	391	69.4	299	53.1	93	16.5	44	7.8	35	6.2
47		SIDAMULYA	538	216	40.1	187	34.8	146	27.1	75	13.9	49	9.1
48	SUKRA	SUKRA	1,123	836	74.4	715	63.7	0	0.0	0	0.0	0	0.0
49	PATROL	PATROL	1,663	1,186	71.3	1,080	64.9	0	0.0	0	0.0	0	0.0
JUMLAH (KAB/KOTA)			**42,625**	**30,327**	**71.1**	**26,466**	**62.1**	**4,587**	**10.8**	**3,438**	**8.1**	**2,684**	**6.3**

Sumber: Seksi Surveilans dan Imunisasi

TABEL 27

JUMLAH IBU HAMIL YANG MENDAPATKAN TABLET TAMBAH DARAH (TTD) MENURUT KECAMATAN DAN PUSKESMAS
KABUPATEN/KOTA INDRAMAYU
TAHUN 2019

NO	KECAMATAN	PUSKESMAS	JUMLAH IBU HAMIL	TTD (90 TABLET)	
				JUMLAH	%
1	2	3	4	5	6
1	BALONGAN	BALONGAN	671	816	121.6
2	INDRAMAYU	PLUMBON	857	1,023	119.4
3	0	MARGADADI	983	1,332	135.5
4	PASEKAN	PASEKAN	438	516	117.8
5	SINDANG	SINDANG	571	607	106.3
6	0	BABADAN	282	340	120.6
7	CANTIGI	CANTIGI	423	434	102.6
8	LOHBENER	LOHBENER	652	754	115.6
9	0	KIAJARAN WETAN	389	420	108.0
10	ARAHAN	CIDEMPET	557	718	128.9
11	KRANGKENG	KRANGKENG	580	732	126.2
12	0	KEDUNGWUNGU	695	981	141.2
13	KARANGAMPEL	KARANGAMPEL	795	1,152	144.9
14	0	KAPLONGAN	380	552	145.3
15	KEDOKANBUNDER	KEDOKANBUNDER	776	1,225	157.9
16	JUNTINYUAT	JUNTINYUAT	694	816	117.6
17	0	PONDOH	527	569	108.0
18	JATIBARANG	JATIBARANG	878	1,010	115.0
19	0	JATISAWIT	453	492	108.6
20	SLIYEG	SLIYEG	535	640	119.6
21		TAMBI	385	480	124.7
22	KERTASEMAYA	KERTASEMAYA	838	1,024	122.2
23	SUKAGUMIWANG	SUKAGUMIWANG	469	680	145.0
24	BANGODUA	BANGODUA	468	601	128.4
25	TUKDANA	TUKDANA	469	537	114.5
26		KERTICALA	460	476	103.5
27	LOSARANG	LOSARANG	569	613	107.7
28		CEMARA	380	415	109.2
29	LELEA	LELEA	388	548	141.2
30		TUGU	317	314	99.1
31	TERISI	TERISI	932	947	101.6
32	CIKEDUNG	CIKEDUNG	559	673	120.4

NO	KECAMATAN	PUSKESMAS	JUMLAH IBU HAMIL	TTD (90 TABLET)	
				JUMLAH	%
33	KANDANGHAUR	KANDANGHAUR	819	1,156	141.1
34		KERTAWINANGUN	751	831	110.7
35	GABUSWETAN	GABUS WETAN	557	587	105.4
36		DRUNTEN WETAN	344	342	99.4
37	KROYA	KROYA	576	584	101.4
38		TEMIYANG	585	578	98.8
39	ANJATAN	ANJATAN	706	893	126.5
40		BUGIS	934	1,155	123.7
41	HAURGEULIS	HAURGEULIS	666	786	118.0
42		WANAKAYA	513	567	110.5
43		CIPANCUH	398	576	144.7
44	GANTAR	GANTAR	922	1,068	115.8
45	WIDASARI	WIDASARI	596	835	140.1
46	BONGAS	BONGAS	462	489	105.8
47		SIDAMULYA	323	429	132.8
48	SUKRA	SUKRA	791	1,114	140.8
49	PATROL	PATROL	1,163	1,264	108.7
JUMLAH (KAB/KOTA)			**29,476**	**35,691**	**121.1**

Sumber: Seksi Kesga dan Gizi

TABEL 28

PESERTA KB AKTIF MENURUT JENIS KONTRASEPSI, KECAMATAN, DAN PUSKESMAS
KABUPATEN/KOTA INDRAMAYU
TAHUN 2019

NO	KECAMATAN	PUSKESMAS	JUMLAH PUS	PESERTA KB AKTIF														
				KONDOM	%	SUNTIK	%	PIL	%	AKDR	%	MOP	%	MOW	%	IMPLAN	%	JUMLAH
1	2	3	4	5	6	7	8	9	10	11	12	13	14	15	16	17	18	19
1	BALONGAN	BALONGAN	6684	0	0.0	4822	90.5	429	8.1	13	0.2	0	0.0	4	0.1	58	1.1	5,326
2	INDRAMAYU	PLUMBON	8916	611	6.6	3974	42.6	3377	36.2	547	5.9	8	0.1	277	3.0	521	5.6	9,323
3	0	MARGADADI	10356	0	0.0	129	77.2	26	15.6	0	0.0	0	0.0	2	1.2	10	6.0	167
4	PASEKAN	PASEKAN	4118	188	3.2	3232	54.2	1657	27.8	141	2.4	23	0.4	160	2.7	535	9.0	5,959
5	SINDANG	SINDANG	5603	0	0.0	951	75.4	81	6.4	0	0.0	0	0.0	18	1.4	212	16.8	1,262
6	0	BABADAN	3066	0	0.0	96	50.5	83	43.7	1	0.5	0	0.0	0	0.0	10	5.3	190
7	CANTIGI	CANTIGI	3961	10	0.2	2692	53.0	1812	35.7	34	0.7	22	0.4	83	1.6	405	8.0	5,080
8	LOHBENER	LOHBENER	5175	377	4.2	4180	46.7	3329	37.2	325	3.6	9	0.1	99	1.1	625	7.0	8,953
9	0	KIAJARAN WETAN	4293	187	3.0	5386	85.3	619	9.8	39	0.6	0	0.0	0	0.0	84	1.3	6,315
10	ARAHAN	CIDEMPET	5518	0	0.0	4929	48.6	3623	35.7	319	3.1	194	1.9	200	2.0	682	6.7	10,141
11	KRANGKENG	KRANGKENG	5602	214	3.9	2788	51.4	1525	28.1	173	3.2	28	0.5	160	2.9	509	9.4	5,425
12	0	KEDUNGWUNGU	5387	5	0.5	248	24.6	81	8.0	67	6.6	50	5.0	77	7.6	432	42.8	1,010
13	KARANGAMPEL	KARANGAMPEL	7490	120	1.6	4489	59.6	1766	23.4	508	6.7	21	0.3	242	3.2	371	4.9	7,538
14	0	KAPLONGAN	3264	64	1.8	2087	57.8	795	22.0	240	6.6	14	0.4	77	2.1	321	8.9	3,612
15	KEDOKANBUNDER	KEDOKANBUNDER	7644	0	0.0	5112	81.9	953	15.3	31	0.5	5	0.1	13	0.2	123	2.0	6,242
16	JUNTINYUAT	JUNTINYUAT	8260	49	3.5	692	49.4	530	37.9	14	1.0	0	0.0	11	0.8	104	7.4	1,400
17	0	PONDOH	5167	0	0.0	37	86.0	0	0.0	0	0.0	0	0.0	0	0.0	6	14.0	43
18	JATIBARANG	JATIBARANG	7776	140	1.9	4211	58.6	1395	19.4	414	5.8	14	0.2	303	4.2	700	9.7	7,191
19	0	JATISAWIT	4311	97	2.2	2761	61.4	878	19.5	222	4.9	7	0.2	128	2.8	397	8.8	4,497
20	SLIYEG	SLIYEG	6125	75	1.2	3504	54.1	2338	36.1	88	1.4	16	0.2	120	1.9	321	5.0	6,478
21		TAMBI	4,043	0	0.0	2028	67.4	623	20.7	71	2.4	26	0.9	82	2.7	152	5.1	3,008
22	KERTASEMAYA	KERTASEMAYA	10522	542	6.3	3882	45.0	2256	26.2	769	8.9	159	1.8	298	3.5	553	6.4	8,618
23	SUKAGUMIWANG	SUKAGUMIWANG	6487	170	2.6	3962	60.5	1361	20.8	204	3.1	11	0.2	148	2.3	687	10.5	6,554
24	BANGODUA	BANGODUA	4752	132	1.9	4114	59.1	1873	26.9	118	1.7	34	0.5	142	2.0	511	7.3	6,958
25	TUKDANA	TUKDANA	4517	95	1.5	3409	55.1	1905	30.8	240	3.9	64	1.0	160	2.6	248	4.0	6,185
26		KERTICALA	4282	0	0.0	51	70.8	20	27.8	0	0.0	0	0.0	0	0.0	1	1.4	72
27	LOSARANG	LOSARANG	5289	1	0.0	4044	57.1	2392	33.8	128	1.8	6	0.1	193	2.7	311	4.4	7,081
28		CEMARA	4383	0	0.0	3958	94.2	226	5.4	3	0.1	0	0.0	1	0.0	12	0.3	4,200
29	LELEA	LELEA	4197	125	2.1	2716	46.4	2054	35.1	266	4.5	140	2.4	82	1.4	330	5.6	5,853
30		TUGU	4062	95	2.1	1819	39.4	1889	40.9	151	3.3	132	2.9	93	2.0	304	6.6	4,615
31	TERISI	TERISI	9254	0	0.0	5575	54.0	3722	36.1	264	2.6	68	0.7	176	1.7	448	4.3	10,321
32	CIKEDUNG	CIKEDUNG	6800	0	0.0	2	0.2	0	0.0	306	36.3	0	0.0	0	0.0	535	63.5	843
33	KANDANGHAUR	KANDANGHAUR	8130	251	3.1	3694	44.9	2689	32.7	556	6.8	47	0.6	293	3.6	643	7.8	8,220
34		KERTAWINANGUN	6749	215	3.4	3332	52.7	1713	27.1	331	5.2	28	0.4	212	3.4	467	7.4	6,326

NO	KECAMATAN	PUSKESMAS	JUMLAH PUS	PESERTA KB AKTIF														
				KONDOM	%	SUNTIK	%	PIL	%	AKDR	%	MOP	%	MOW	%	IMPLAN	%	JUMLAH
1	*2*	*3*	*4*	*5*	*6*	*7*	*8*	*9*	*10*	*11*	*12*	*13*	*14*	*15*	*16*	*17*	*18*	*19*
35	GABUSWETAN	GABUS WETAN	6039	37	0.5	3915	50.5	2730	35.2	96	1.2	18	0.2	108	1.4	836	10.8	7,758
36		DRUNTEN WETAN	3454	53	1.3	2033	49.4	1596	38.8	40	1.0	2	0.0	32	0.8	360	8.7	4,118
37	KROYA	KROYA	5033	110	1.2	4629	49.5	1717	18.4	607	6.5	91	1.0	544	5.8	1559	16.7	9,348
38		TEMIYANG	5616	0	0.0	3124	53.6	1392	23.9	192	3.3	68	1.2	96	1.6	892	15.3	5,832
39	ANJATAN	ANJATAN	6224	16	0.5	1619	55.6	885	30.4	81	2.8	0	0.0	49	1.7	260	8.9	2,910
40		BUGIS	7983	0	0.0	7088	69.6	1667	16.4	398	3.9	70	0.7	132	1.3	757	7.4	10,182
41	HAURGEULIS	HAURGEULIS	6150	38	0.5	4093	53.2	2533	32.9	201	2.6	29	0.4	205	2.7	571	7.4	7,699
42		WANAKAYA	5082	18	0.5	2290	59.1	1043	26.9	32	0.8	3	0.1	27	0.7	456	11.8	3,872
43		CIPANCUH	4244	17	0.6	1295	44.5	948	32.6	100	3.4	3	0.1	108	3.7	437	15.0	2,911
44	GANTAR	GANTAR	10766	82	0.8	4950	47.0	3472	33.0	299	2.8	22	0.2	371	3.5	1304	12.4	10,522
45	WIDASARI	WIDASARI	5905	21	0.3	3623	55.8	2177	33.5	155	2.4	17	0.3	231	3.6	256	3.9	6,497
46	BONGAS	BONGAS	4240	0	#DIV/0!		#DIV/0!		#DIV/0!		#DIV/0!		#DIV/0!		#DIV/0!		#DIV/0!	0
47		SIDAMULYA	3864	176	7.0	1156	46.1	868	34.6	112	4.5	0	0.0	10	0.4	187	7.5	2,509
48	SUKRA	SUKRA	7574	153	1.4	6042	54.8	2798	25.4	820	7.4	7	0.1	112	1.0	1086	9.9	11,025
49	PATROL	PATROL	9480	119	1.3	6060	67.7	1307	14.6	459	5.1	163	1.8	276	3.1	402	4.5	8,949
JUMLAH (KAB/KOTA)			**293,837**	**4,603**	**1.7**	**150,823**	**56.4**	**73,153**	**27.3**	**10,175**	**3.8**	**1,619**	**0.6**	**6,155**	**2.3**	**20,991**	**7.8**	**267,519**

Sumber: Seksi Kesga dan Gizi

Keterangan:

AKDR: Alat Kontrasepsi Dalam Rahim

MOP : Metode Operasi Pria

MOW : Metode Operasi Wanita

%
20
79.7
104.6
1.6
144.7
22.5
6.2
128.3
173.0
147.1
183.8
96.8
18.7
100.6
110.7
81.7
16.9
0.8
92.5
104.3
105.8
74.4
81.9
101.0
146.4
136.9
1.7
133.9
95.8
139.5
113.6
111.5
12.4
101.1
93.7

%
20
128.5
119.2
185.7
103.8
46.8
127.5
125.2
76.2
68.6
97.7
110.0
0.0
64.9
145.6
94.4
91.0

TABEL 29

CAKUPAN DAN PROPORSI PESERTA KB PASCA PERSALINAN MENURUT JENIS KONTRASEPSI, KECAMATAN, DAN PUSKESMAS
KABUPATEN/KOTA INDRAMAYU
TAHUN 2019

NO	KECAMATAN	PUSKESMAS	JUMLAH IBU BERSALIN	PESERTA KB PASCA PERSALINAN															
				KONDOM	%	SUNTIK	%	PIL	%	AKDR	%	MOP	%	MOW	%	IM PLAN	%	JUMLAH	%
1	2	3	4	5	6	7	8	9	10	11	12	13	14	15	16	17	18	19	20
1	BALONGAN	BALONGAN	640	0	0.0	62	100.0	0	0.0	0	0.0	0	0.0	0	0.0	0	0.0	62	9.7
2	INDRAMAYU	PLUMBON	818	49	13.3	137	37.2	175	47.6	0	0.0	0	0.0	0	0.0	7	1.9	368	45.0
3		MARGADADI	938	3	5.0	44	73.3	8	13.3	0	0.0	0	0.0	2	3.3	3	5.0	60	6.4
4	PASEKAN	PASEKAN	419	0	0.0	322	88.7	17	4.7	4	1.1	2	0.6	0	0.0	16	4.4	363	86.6
5	SINDANG	SINDANG	546	0	0.0	951	100.0	0	0.0	0	0.0	0	0.0	0	0.0	0	0.0	951	174.2
6		BABADAN	270	0	0.0	13	76.5	0	0.0	0	0.0	0	0.0	0	0.0	4	23.5	17	6.3
7	CANTIGI	CANTIGI	404	0	#DIV/0!	0	#DIV/0!	0	#DIV/0!	0	#DIV/0!	0	#DIV/0!	0	#DIV/0!	0	#DIV/0!	0	0.0
8	LOHBENER	LOHBENER	622	12	2.1	453	79.1	9	1.6	25	4.4	2	0.3	24	4.2	46	8.0	573	92.1
9		KIAJARAN WETAN	372	0	0.0	443	97.4	0	0.0	0	0.0	0	0.0	10	2.2	2	0.4	455	122.3
10	ARAHAN	CIDEMPET	532	0	0.0	44	71.0	12	19.4	2	3.2	0	0.0	0	0.0	4	6.5	62	11.7
11	KRANGKENG	KRANGKENG	554	2	3.8	43	81.1	0	0.0	4	7.5	0	0.0	0	0.0	4	7.5	53	9.6
12		KEDUNGWUNGU	663	0	0.0	4	40.0	0	0.0	0	0.0	0	0.0	0	0.0	6	60.0	10	1.5
13	KARANGAMPEL	KARANGAMPEL	759	1	2.9	7	20.6	6	17.6	11	32.4	0	0.0	0	0.0	9	26.5	34	4.5
14		KAPLONGAN	363	19	4.0	230	48.5	187	39.5	8	1.7	0	0.0	7	1.5	23	4.9	474	130.6
15	KEDOKANBUNDER	KEDOKANBUNDER	740	0	0.0	555	95.2	22	3.8	0	0.0	0	0.0	1	0.2	5	0.9	583	78.8
16	JUNTINYUAT	JUNTINYUAT	662	0	0.0	367	75.8	77	15.9	0	0.0	0	0.0	9	1.9	31	6.4	484	73.1
17		PONDOH	503	0	0.0	0	0.0	0	0.0	0	0.0	0	0.0	0	0.0	1	100.0	1	0.2
18	JATIBARANG	JATIBARANG	838	0	0.0	50	50.0	23	23.0	6	6.0	0	0.0	1	1.0	20	20.0	100	11.9
19		JATISAWIT	433	0	0.0	3	42.9	2	28.6	0	0.0	0	0.0	1	14.3	1	14.3	7	1.6
20	SLIYEG	SLIYEG	510	0	0.0	532	100.0	0	0.0	0	0.0	0	0.0	0	0.0	0	0.0	532	104.3
21		TAMBI	368	0	0.0	293	94.8	2	0.6	5	1.6	0	0.0	3	1.0	6	1.9	309	84.0
22	KERTASEMAYA	KERTASEMAYA	800	0	0.0	16	53.3	3	10.0	5	16.7	0	0.0	0	0.0	6	20.0	30	3.8
23	SUKAGUMIWANG	SUKAGUMIWANG	447	0	0.0	0	0.0	0	0.0	3	60.0	0	0.0	0	0.0	2	40.0	5	1.1
24	BANGODUA	BANGODUA	446	30	2.2	643	47.8	560	41.6	5	0.4	0	0.0	11	0.8	97	7.2	1,346	301.8
25	TUKDANA	TUKDANA	447	0	0.0	84	81.6	19	18.4	0	0.0	0	0.0	0	0.0	0	0.0	103	23.0
26		KERTICALA	439	0	0.0	22	88.0	3	12.0	0	0.0	0	0.0	0	0.0	0	0.0	25	5.7
27	LOSARANG	LOSARANG	543	0	0.0	37	68.5	15	27.8	0	0.0	0	0.0	0	0.0	2	3.7	54	9.9
28		CEMARA	364	0	0.0	244	85.9	40	14.1	0	0.0	0	0.0	0	0.0	0	0.0	284	78.0
29	LELEA	LELEA	371	0	0.0	372	91.6	32	7.9	0	0.0	0	0.0	0	0.0	2	0.5	406	109.4
30		TUGU	304	0	0.0	20	74.1	7	25.9	0	0.0	0	0.0	0	0.0	0	0.0	27	8.9
31	TERISI	TERISI	889	0	0.0	69	98.6	0	0.0	0	0.0	0	0.0	0	0.0	1	1.4	70	7.9
32	CIKEDUNG	CIKEDUNG	533	0	0.0	88	75.9	8	6.9	1	0.9	0	0.0	0	0.0	19	16.4	116	21.8
33	KANDANGHAUR	KANDANGHAUR	781	0	0.0	734	64.2	228	19.9	6	0.5	0	0.0	0	0.0	176	15.4	1,144	146.5
34		KERTAWINANGUN	716	3	7.0	13	30.2	14	32.6	8	18.6	0	0.0	0	0.0	5	11.6	43	6.0
35	GABUSWETAN	GABUS WETAN	532	0	0.0	90	92.8	4	4.1	1	1.0	0	0.0	0	0.0	2	2.1	97	18.2
36		DRUNTEN WETAN	329	0	0.0	17	77.3	5	22.7	0	0.0	0	0.0	0	0.0	0	0.0	22	6.7
37	KROYA	KROYA	549	0	0.0	218	100.0	0	0.0	0	0.0	0	0.0	0	0.0	0	0.0	218	39.7
38		TEMIYANG	558	0	0.0	559	99.3	0	0.0	0	0.0	0	0.0	0	0.0	4	0.7	563	100.9

NO	KECAMATAN	PUSKESMAS	JUMLAH IBU BERSALIN	PESERTA KB PASCA PERSALINAN															
				KONDOM	%	SUNTIK	%	PIL	%	AKDR	%	MOP	%	MOW	%	IM PLAN	%	JUMLAH	%
1	*2*	*3*	*4*	*5*	*6*	*7*	*8*	*9*	*10*	*11*	*12*	*13*	*14*	*15*	*16*	*17*	*18*	*19*	*20*
39	ANJATAN	ANJATAN	673	42	6.0	378	54.1	234	33.5	1	0.1	0	0.0	1	0.1	43	6.2	699	103.9
40		BUGIS	891	0	0.0	52	61.9	16	19.0	0	0.0	0	0.0	0	0.0	16	19.0	84	9.4
41	HAURGEULIS	HAURGEULIS	635	0	0.0	44	68.8	18	28.1	0	0.0	0	0.0	0	0.0	2	3.1	64	10.1
42		WANAKAYA	490	33	7.1	195	42.1	171	36.9	1	0.2	0	0.0	0	0.0	63	13.6	463	94.5
43		CIPANCUH	382	0	0.0	44	97.8	1	2.2	0	0.0	0	0.0	0	0.0	0	0.0	45	11.8
44	GANTAR	GANTAR	878	0	0.0	66	95.7	0	0.0	0	0.0	0	0.0	2	2.9	1	1.4	69	7.9
45	WIDASARI	WIDASARI	569	0	0.0	27	77.1	7	20.0	0	0.0	0	0.0	1	2.9	0	0.0	35	6.2
46	BONGAS	BONGAS	442		#DIV/0!		#DIV/0!		#DIV/0!		#DIV/0!		#DIV/0!		#DIV/0!		#DIV/0!	0	0.0
47		SIDAMULYA	310	0	0.0	22	64.7	9	26.5	0	0.0	0	0.0	0	0.0	3	8.8	34	11.0
48	SUKRA	SUKRA	755	0	#DIV/0!	0	#DIV/0!	0	#DIV/0!	0	#DIV/0!	0	#DIV/0!	0	#DIV/0!	0	#DIV/0!	0	0.0
49	PATROL	PATROL	1,109	1	0.1	1008	78.2	231	17.9	1	0.1	0	0.0	11	0.9	37	2.9	1,289	116.2
JUMLAH (KAB/KOTA)			**28,136**	**195**	**1.5**	**9,615**	**74.9**	**2,165**	**16.9**	**97**	**0.8**	**4**	**0.0**	**84**	**0.7**	**669**	**5.2**	**12,829**	**45.6**

Sumber: Seksi Kesga dan Gizi

TABEL 30

JUMLAH DAN PERSENTASE PENANGANAN KOMPLIKASI KEBIDANAN DAN KOMPLIKASI NEONATAL
MENURUT JENIS KELAMIN, KECAMATAN, DAN PUSKESMAS
KABUPATEN/KOTA INDRAMAYU
TAHUN 2019

NO	KECAMATAN	PUSKESMAS	JUMLAH IBU HAMIL	PERKIRAAN BUMIL DENGAN KOMPLIKASI KEBIDANAN	PENANGANAN KOMPLIKASI KEBIDANAN		JUMLAH LAHIR HIDUP			PERKIRAAN NEONATAL KOMPLIKASI			PENANGANAN KOMPLIKASI NEONATAL					
													L		P		L + P	
					Σ	%	L	P	L + P	L	P	L + P	Σ	%	Σ	%	Σ	%
1	2	3	4	5	6	7	8	9	10	11	12	13	14	15	16	17	18	19
1	BALONGAN	BALONGAN	671	134	293	218.3	404	359	763	61	54	114	26	42.9	26	48.3	52	45.4
2	INDRAMAYU	PLUMBON	857	171	433	252.6	513	455	968	77	68	145	71	92.3	70	102.6	141	97.1
3	0	MARGADADI	983	197	108	54.9	679	603	1,282	102	90	192	78	76.6	77	85.1	155	80.6
4	PASEKAN	PASEKAN	438	88	128	146.1	297	264	561	45	40	84	22	49.4	22	55.6	44	52.3
5	SINDANG	SINDANG	571	114	155	135.7	391	347	738	59	52	111	7	11.9	7	13.4	14	12.6
6	0	BABADAN	282	56	70	124.1	142	125	267	21	19	40	26	122.1	25	133.3	51	127.3
7	CANTIGI	CANTIGI	423	85	96	113.5	287	254	541	43	38	81	26	60.4	26	68.2	52	64.1
8	LOHBENER	LOHBENER	652	130	191	146.5	385	342	727	58	51	109	40	69.3	40	78.0	80	73.4
9	0	KIAJARAN WETAN	389	78	141	181.2	201	178	379	30	27	57	16	53.1	16	59.9	32	56.3
10	ARAHAN	CIDEMPET	557	111	48	43.1	372	330	702	56	50	105	7	12.5	7	14.1	14	13.3
11	KRANGKENG	KRANGKENG	580	116	170	146.6	368	326	694	55	49	104	11	19.9	10	20.4	21	20.2
12	0	KEDUNGWUNGU	695	139	102	73.4	502	445	947	75	67	142	44	58.4	44	65.9	88	62.0
13	KARANGAMPEL	KARANGAMPEL	795	159	239	150.3	572	507	1,079	86	76	162	42	49.0	41	53.9	83	51.3
14	0	KAPLONGAN	380	76	110	144.7	270	239	509	41	36	76	240	592.6	235	655.5	475	622.1
15	KEDOKANBUNDER	KEDOKANBUNDER	776	155	290	186.9	562	498	1,060	84	75	159	85	100.8	83	111.1	168	105.7
16	JUNTINYUAT	JUNTINYUAT	694	139	197	141.9	651	578	1,229	98	87	184	34	34.8	33	38.1	67	36.3
17	0	PONDOH	527	105	291	276.1	324	288	612	49	43	92	15	30.9	14	32.4	29	31.6
18	JATIBARANG	JATIBARANG	878	176	263	149.8	483	429	912	72	64	137	133	183.6	131	203.6	264	193.0
19	0	JATISAWIT	453	91	139	153.4	260	230	490	39	35	74	21	53.8	21	60.9	42	57.1
20	SLIYEG	SLIYEG	535	107	110	102.8	314	279	593	47	42	89	13	27.6	13	31.1	26	29.2
21		TAMBI	385	77	23	29.9	234	207	441	35	31	66	29	82.6	28	90.2	57	86.2
22	KERTASEMAYA	KERTASEMAYA	838	168	147	87.7	612	542	1,154	92	81	173	35	38.1	34	41.8	69	39.9
23	SUKAGUMIWANG	SUKAGUMIWANG	469	94	240	255.9	348	309	657	52	46	99	9	17.2	8	17.3	17	17.3
24	BANGODUA	BANGODUA	468	94	77	82.3	308	274	582	46	41	87	34	73.6	33	80.3	67	76.7
25	TUKDANA	TUKDANA	469	94	99	105.5	255	227	482	38	34	72	38	99.3	37	108.7	75	103.7
26		KERTICALA	460	92	179	194.6	252	224	476	38	34	71	45	119.0	43	128.0	88	123.2
27	LOSARANG	LOSARANG	569	114	266	233.7	334	297	631	50	45	95	38	75.8	35	78.6	73	77.1
28		CEMARA	380	76	2	2.6	226	200	426	34	30	64	6	17.7	5	16.7	11	17.2
29	LELEA	LELEA	388	78	0	0.0	234	207	441	35	31	66	12	34.2	10	32.2	22	33.3
30		TUGU	317	63	69	108.8	178	157	335	27	24	50	6	22.5	3	12.7	9	17.9
31	TERISI	TERISI	932	186	275	147.5	503	446	949	75	67	142	59	78.2	53	79.2	112	78.7
32	CIKEDUNG	CIKEDUNG	559	112	111	99.3	354	314	668	53	47	100	12	22.6	12	25.5	24	24.0
33	KANDANGHAUR	KANDANGHAUR	819	164	211	128.8	610	540	1,150	92	81	173	38	41.5	34	42.0	72	41.7
34		KERTAWINANGUN	751	150	201	133.8	459	407	866	69	61	130	14	20.3	11	18.0	25	19.2

NO	KECAMATAN	PUSKESMAS	JUMLAH IBU HAMIL	PERKIRAAN BUMIL DENGAN KOMPLIKASI KEBIDANAN	PENANGANAN KOMPLIKASI KEBIDANAN		JUMLAH LAHIR HIDUP			PERKIRAAN NEONATAL KOMPLIKASI			PENANGANAN KOMPLIKASI NEONATAL					
													L		P		L + P	
					Σ	%	L	P	L + P	L	P	L + P	Σ	%	Σ	%	Σ	%
1	*2*	*3*	*4*	*5*	*6*	*7*	*8*	*9*	*10*	*11*	*12*	*13*	*14*	*15*	*16*	*17*	*18*	*19*
35	GABUSWETAN	GABUS WETAN	557	111	132	118.5	317	282	599	48	42	90	0	0.0	0	0.0	0	0.0
36		DRUNTEN WETAN	344	69	50	72.7	173	154	327	26	23	49	9	34.7	9	39.0	18	36.7
37	KROYA	KROYA	576	115	156	135.4	273	243	516	41	36	77	0	0.0	0	0.0	0	0.0
38		TEMIYANG	585	117	155	132.5	293	260	553	44	39	83	2	4.6	2	5.1	4	4.8
39	ANJATAN	ANJATAN	706	141	220	155.8	416	368	784	62	55	118	49	78.5	41	74.3	90	76.5
40		BUGIS	934	187	95	50.9	708	627	1,335	106	94	200	79	74.4	63	67.0	142	70.9
41	HAURGEULIS	HAURGEULIS	666	133	147	110.4	407	361	768	61	54	115	12	19.7	18	33.2	30	26.0
42		WANAKAYA	513	103	118	115.0	283	251	534	42	38	80	15	35.3	21	55.8	36	44.9
43		CIPANCUH	398	80	133	167.1	275	243	518	41	36	78	32	77.6	27	74.1	59	75.9
44	GANTAR	GANTAR	922	184	376	203.9	490	434	924	74	65	139	21	28.6	26	39.9	47	33.9
45	WIDASARI	WIDASARI	596	119	125	104.9	347	308	655	52	46	98	29	55.7	26	56.3	55	56.0
46	BONGAS	BONGAS	462	92	158	171.0	195	173	368	29	26	55	13	44.4	13	50.1	26	47.1
47		SIDAMULYA	323	65	62	96.0	273	243	516	41	36	77	7	17.1	6	16.5	13	16.8
48	SUKRA	SUKRA	791	158	234	147.9	377	335	712	57	50	107	26	46.0	26	51.7	52	48.7
49	PATROL	PATROL	1,163	233	305	131.1	617	548	1,165	93	82	175	30	32.4	28	34.1	58	33.2
JUMLAH (KAB/KOTA)			**29,476**	**5,895**	**7,940**	**134.7**	**18,328**	**16,257**	**34,585**	**2,749**	**2,439**	**5,188**	**1,656**	**60.2**	**1,593**	**65.3**	**3,249**	**62.6**

Sumber: Seksi Kesga dan Gizi

TABEL 31

JUMLAH KEMATIAN NEONATAL, BAYI, DAN BALITA MENURUT JENIS KELAMIN, KECAMATAN, DAN PUSKESMAS
KABUPATEN/KOTA INDRAMAYU
TAHUN 2019

NO	KECAMATAN	PUSKESMAS	JUMLAH KEMATIAN											
			LAKI - LAKI				PEREMPUAN				LAKI - LAKI + PEREMPUAN			
			NEONATAL	BALITA			NEONATAL	BALITA			NEONATAL	BALITA		
				BAYI[a]	ANAK BALITA	JUMLAH TOTAL		BAYI[a]	ANAK BALITA	JUMLAH TOTAL		BAYI[a]	ANAK BALITA	JUMLAH TOTAL
1	2	3	4	5	6	7	8	9	10	11	12	13	14	15
1	BALONGAN	BALONGAN	3	3		3	2	2		2	5	5	0	5
2	INDRAMAYU	PLUMBON	8	12	1	13	6	9	0	9	14	21	1	22
3	0	MARGADADI	1	1		1	0	0		0	1	1	0	1
4	PASEKAN	PASEKAN	6	6		6	4	4		4	10	10	0	10
5	SINDANG	SINDANG	6	6	1	7	4	4	1	5	10	10	2	12
6	0	BABADAN	2	2		2	1	1		1	3	3	0	3
7	CANTIGI	CANTIGI	3	4		4	2	2		2	5	6	0	6
8	LOHBENER	LOHBENER	4	5		5	3	3		3	7	8	0	8
9	0	KIAJARAN WETAN	2	2		2	1	1		1	3	3	0	3
10	ARAHAN	CIDEMPET	3	3		3	2	2		2	5	5	0	5
11	KRANGKENG	KRANGKENG	0	0		0	0	0		0	0	0	0	0
12	0	KEDUNGWUNGU	0	0		0	0	0		0	0	0	0	0
13	KARANGAMPEL	KARANGAMPEL	0	0		0	0	0		0	0	0	0	0
14	0	KAPLONGAN	8	8		8	5	5		5	13	13	0	13
15	KEDOKANBUNDER	KEDOKANBUNDER	0	0		0	0	0		0	0	0	0	0
16	JUNTINYUAT	JUNTINYUAT	4	4		4	3	3		3	7	7	0	7
17	0	PONDOH	8	9		9	6	6	1	7	14	15	1	16
18	JATIBARANG	JATIBARANG	2	2		2	1	1		1	3	3	0	3
19	0	JATISAWIT	1	1	1	2	2	3		3	3	4	1	5
20	SLIYEG	SLIYEG	4	4		4	4	4		4	8	8	0	8
21		TAMBI	1	1		1	1	2		2	2	3	0	3
22	KERTASEMAYA	KERTASEMAYA	1	1		1	0	0		0	1	1	0	1
23	SUKAGUMIWANG	SUKAGUMIWANG	1	1		1	1	1		1	2	2	0	2
24	BANGODUA	BANGODUA	2	2		2	2	2		2	4	4	0	4
25	TUKDANA	TUKDANA	6	6		6	4	4		4	10	10	0	10
26		KERTICALA	5	5		5	2	2		2	7	7	0	7
27	LOSARANG	LOSARANG	2	4	1	5	4	5		5	6	9	1	10
28		CEMARA	0	0		0	0	0		0	0	0	0	0
29	LELEA	LELEA	3	4		4	3	3		3	6	7	0	7
30		TUGU	6	7	1	8	3	3		3	9	10	1	11
31	TERISI	TERISI	8	8		8	6	6		6	14	14	0	14
32	CIKEDUNG	CIKEDUNG	3	4		4	3	3		3	6	7	0	7

NO	KECAMATAN	PUSKESMAS	JUMLAH KEMATIAN											
			LAKI - LAKI				PEREMPUAN				LAKI - LAKI + PEREMPUAN			
			NEONATAL	BALITA			NEONATAL	BALITA			NEONATAL	BALITA		
				BAYI[a]	ANAK BALITA	JUMLAH TOTAL		BAYI[a]	ANAK BALITA	JUMLAH TOTAL		BAYI[a]	ANAK BALITA	JUMLAH TOTAL
1	*2*	*3*	*4*	*5*	*6*	*7*	*8*	*9*	*10*	*11*	*12*	*13*	*14*	*15*
33	KANDANGHAUR	KANDANGHAUR	3	3		3	1	1		1	4	4	0	4
34		KERTAWINANGUN	1	1		1	1	1		1	2	2	0	2
35	GABUSWETAN	GABUS WETAN	3	3		3	1	1		1	4	4	0	4
36		DRUNTEN WETAN	0	0		0	0	0		0	0	0	0	0
37	KROYA	KROYA	3	3		3	2	2		2	5	5	0	5
38		TEMIYANG	1	1		1	0	0	1	1	1	1	1	2
39	ANJATAN	ANJATAN	0	0		0	0	0		0	0	0	0	0
40		BUGIS	3	3		3	2	2		2	5	5	0	5
41	HAURGEULIS	HAURGEULIS	0	0		0	0	0		0	0	0	0	0
42		WANAKAYA	0	0		0	1	1		1	1	1	0	1
43		CIPANCUH	0	0		0	1	1		1	1	1	0	1
44	GANTAR	GANTAR	3	3		3	1	1		1	4	4	0	4
45	WIDASARI	WIDASARI	1	1		1	1	1		1	2	2	0	2
46	BONGAS	BONGAS	3	3		3	2	2		2	5	5	0	5
47		SIDAMULYA	2	2		2	2	2		2	4	4	0	4
48	SUKRA	SUKRA	4	4		4	3	3		3	7	7	0	7
49	PATROL	PATROL	3	3		3	2	2		2	5	5	0	5
JUMLAH (KAB/KOTA)			133	145	5	150	95	101	3	104	228	246	8	254
ANGKA KEMATIAN (DILAPORKAN)			**7.3**	**7.9**	**0.3**	**8.2**	**5.8**	**6.2**	**0.2**	**6.4**	**6.6**	**7.1**	**0.2**	**7.3**

Sumber: Seksi Kesga dan Gizi

Keterangan : - Angka Kematian (dilaporkan) tersebut di atas belum tentu menggambarkan AKN/AKB/AKABA yang sebenarnya di populasi

TABEL 32

JUMLAH KEMATIAN NEONATAL, BAYI, DAN ANAK BALITA MENURUT PENYEBAB UTAMA, KECAMATAN, DAN PUSKESMAS
KABUPATEN/KOTA INDRAMAYU
TAHUN 2019

NO	KECAMATAN	PUSKESMAS	PENYEBAB KEMATIAN NEONATAL (0-28 HARI)						PENYEBAB KEMATIAN POST NEONATAL (29 HARI-11 BULAN)							PENYEBAB KEMATIAN ANAK BALITA (12-59 BULAN)						
			BBLR	ASFIKSIA	TETANUS NEONATORUM	SEPSIS	KELAINAN BAWAAN	LAIN-LAIN	PNEUMONIA	DIARE	MALARIA	TETANUS	KELAINAN SARAF	KELAINAN SALURAN CERNA	LAIN-LAIN	PNEUMONIA	DIARE	MALARIA	CAMPAK	DEMAM	DIFTERI	LAIN-LAIN
1	2	3	4	5	6	7	8	9	10	11	12	13	14	15	16	17	18	19	20	21	22	23
1	BALONGAN	BALONGAN	3	0	0	0	0	2	0	0	0	0	0	0	0	0	0	0	0	0	0	0
2	INDRAMAYU	PLUMBON	7	4	0	1	1	1	0	1	0	0	0	0	6	0	0	0	0	0	0	1
3	0	MARGADADI	1	0	0	0	0	0	0	0	0	0	0	0	0	0	0	0	0	0	0	0
4	PASEKAN	PASEKAN	4	2	0	1	1	2	0	0	0	0	0	0	0	0	0	0	0	0	0	0
5	SINDANG	SINDANG	6	1	0	0	2	1	0	0	0	0	0	0	0	0	0	0	0	1	0	1
6	0	BABADAN	2	1	0	0	0	0	0	0	0	0	0	0	0	0	0	0	0	0	0	0
7	CANTIGI	CANTIGI	5	0	0	0	0	0	0	1	0	0	0	0	0	0	0	0	0	0	0	0
8	LOHBENER	LOHBENER	5	1	0	0	1	0	0	0	0	0	0	0	1	0	0	0	0	0	0	0
9	0	KIAJARAN WETAN	2	1	0	0	0	0	0	0	0	0	0	0	0	0	0	0	0	0	0	0
10	ARAHAN	CIDEMPET	4	0	0	0	1	0	0	0	0	0	0	0	0	0	0	0	0	0	0	0
11	KRANGKENG	KRANGKENG	0	0	0	0	0	0	0	0	0	0	0	0	0	0	0	0	0	0	0	0
12	0	KEDUNGWUNGU	0	0	0	0	0	0	0	0	0	0	0	0	0	0	0	0	0	0	0	0
13	KARANGAMPEL	KARANGAMPEL	0	0	0	0	0	0	0	0	0	0	0	0	0	0	0	0	0	0	0	0
14	0	KAPLONGAN	6	4	0	1	1	1	0	0	0	0	0	0	0	0	0	0	0	0	0	0
15	KEDOKANBUNDER	KEDOKANBUNDER	0	0	0	0	0	0	0	0	0	0	0	0	0	0	0	0	0	0	0	0
16	JUNTINYUAT	JUNTINYUAT	2	4	0	0	0	1	0	0	0	0	0	0	0	0	0	0	0	0	0	0
17	0	PONDOH	1	8	0	2	1	2	0	0	0	0	0	0	1	0	0	0	0	0	0	1
18	JATIBARANG	JATIBARANG	2	0	0	0	0	1	0	0	0	0	0	0	0	0	0	0	0	0	0	0
19	0	JATISAWIT	1	1	0	0	0	1	0	0	0	0	0	0	1	0	0	0	0	0	0	1
20	SLIYEG	SLIYEG	2	2	0	1	1	2	0	0	0	0	0	0	0	0	0	0	0	0	0	0
21		TAMBI	1	0	0	0	1	0	1	0	0	0	0	0	0	0	0	0	0	0	0	0
22	KERTASEMAYA	KERTASEMAYA	1	0	0	0	0	0	0	0	0	0	0	0	0	0	0	0	0	0	0	0
23	SUKAGUMIWANG	SUKAGUMIWANG	1	1	0	0	0	0	0	0	0	0	0	0	0	0	0	0	0	0	0	0
24	BANGODUA	BANGODUA	2	1	0	0	0	1	0	0	0	0	0	0	0	0	0	0	0	0	0	0
25	TUKDANA	TUKDANA	6	2	0	0	1	1	0	0	0	0	0	0	0	0	0	0	0	0	0	0
26		KERTICALA	4	2	0	0	0	1	0	0	0	0	0	0	0	0	0	0	0	0	0	0
27	LOSARANG	LOSARANG	3	2	0	0	1	0	1	0	0	0	0	0	2	0	0	0	0	0	0	1
28		CEMARA	0	0	0	0	0	0	0	0	0	0	0	0	0	0	0	0	0	0	0	0
29	LELEA	LELEA	5	1	0	0	0	0	0	1	0	0	0	0	0	0	0	0	0	0	0	0
30		TUGU	1	5	0	0	2	1	0	0	0	0	0	0	1	0	0	0	0	0	0	1
31	TERISI	TERISI	8	4	0	0	1	1	0	0	0	0	0	0	0	0	0	0	0	0	0	0
32	CIKEDUNG	CIKEDUNG	2	2	0	0	2	0	0	0	0	0	0	0	1	0	0	0	0	0	0	0
33	KANDANGHAUR	KANDANGHAUR	0	2	0	1	1	0	0	0	0	0	0	0	0	0	0	0	0	0	0	0

NO	KECAMATAN	PUSKESMAS	PENYEBAB KEMATIAN NEONATAL (0-28 HARI)						PENYEBAB KEMATIAN POST NEONATAL (29 HARI-11 BULAN)							PENYEBAB KEMATIAN ANAK BALITA (12-59 BULAN)						
			BBLR	ASFIKSIA	TETANUS NEONATORUM	SEPSIS	KELAINAN BAWAAN	LAIN-LAIN	PNEUMONIA	DIARE	MALARIA	TETANUS	KELAINAN SARAF	KELAINAN SALURAN CERNA	LAIN-LAIN	PNEUMONIA	DIARE	MALARIA	CAMPAK	DEMAM	DIFTERI	LAIN-LAIN
1	*2*	*3*	*4*	*5*	*6*	*7*	*8*	*9*	*10*	*11*	*12*	*13*	*14*	*15*	*16*	*17*	*18*	*19*	*20*	*21*	*22*	*23*
34		KERTAWINANGUN	1	1	0	0	0	0	0	0	0	0	0	0	0	0	0	0	0	0	0	0
35	GABUSWETAN	GABUS WETAN	1	0	0	0	1	2	0	0	0	0	0	0	0	0	0	0	0	0	0	0
36		DRUNTEN WETAN	0	0	0	0	0	0	0	0	0	0	0	0	0	0	0	0	0	0	0	0
37	KROYA	KROYA	3	2	0	0	0	0	0	0	0	0	0	0	0	0	0	0	0	0	0	0
38		TEMIYANG	0	0	0	0	1	0	0	0	0	0	0	0	0	0	0	0	0	0	0	1
39	ANJATAN	ANJATAN	0	0	0	0	0	0	0	0	0	0	0	0	0	0	0	0	0	0	0	0
40		BUGIS	2	2	0	0	1	0	0	0	0	0	0	0	0	0	0	0	0	0	0	0
41	HAURGEULIS	HAURGEULIS	0	0	0	0	0	0	0	0	0	0	0	0	0	0	0	0	0	0	0	0
42		WANAKAYA	0	1	0	0	0	0	0	0	0	0	0	0	0	0	0	0	0	0	0	0
43		CIPANCUH	0	1	0	0	0	0	0	0	0	0	0	0	0	0	0	0	0	0	0	0
44	GANTAR	GANTAR	3	0	0	0	0	1	0	0	0	0	0	0	0	0	0	0	0	0	0	0
45	WIDASARI	WIDASARI	1	0	0	0	1	0	0	0	0	0	0	0	0	0	0	0	0	0	0	0
46	BONGAS	BONGAS	5	0	0	0	0	0	0	0	0	0	0	0	0	0	0	0	0	0	0	0
47		SIDAMULYA	2	0	0	0	2	0	0	0	0	0	0	0	0	0	0	0	0	0	0	0
48	SUKRA	SUKRA	5	1	0	0	0	1	0	0	0	0	0	0	0	0	0	0	0	0	0	0
49	PATROL	PATROL	5	0	0	0	0	0	0	0	0	0	0	0	0	0	0	0	0	0	0	0
JUMLAH (KAB/KOTA)			**115**	**59**	**0**	**7**	**24**	**23**	**2**	**3**	**0**	**0**	**0**	**0**	**13**	**0**	**0**	**0**	**0**	**1**	**0**	**7**

Sumber : Seksi Kesga dan Gizi

TABEL 33

BAYI BERAT BADAN LAHIR RENDAH (BBLR) MENURUT JENIS KELAMIN, KECAMATAN, DAN PUSKESMAS
KABUPATEN/KOTA INDRAMAYU
TAHUN 2019

NO	KECAMATAN	PUSKESMAS	JUMLAH LAHIR HIDUP			BAYI BARU LAHIR DITIMBANG						BBLR					
						L		P		L + P		L		P		L + P	
			L	P	L + P	JUMLAH	%	JUMLAH	%	JUMLAH	%	JUMLAH	%	JUMLAH	%	JUMLAH	%
1	2	3	4	5	6	7	8	9	10	11	12	13	14	15	16	17	18
1	BALONGAN	BALONGAN	404	359	763	378	93.6	385	107.2	763	100.0	2	0.5	1	0.3	3	0.4
2	INDRAMAYU	PLUMBON	513	455	968	511	99.6	457	100.4	968	100.0	24	4.7	17	3.7	41	4.2
3		MARGADADI	679	603	1,282	618	91.0	664	110.1	1,282	100.0	13	2.1	10	1.5	23	1.8
4	PASEKAN	PASEKAN	297	264	561	272	91.6	289	109.5	561	100.0	6	2.2	7	2.4	13	2.3
5	SINDANG	SINDANG	391	347	738	375	95.9	363	104.6	738	100.0	14	3.7	5	1.4	19	2.6
6		BABADAN	142	125	267	9	6.3	8	6.4	17	6.4	0	0.0	0	0.0	0	0.0
7	CANTIGI	CANTIGI	287	254	541	265	92.3	277	109.1	542	100.2	7	2.6	6	2.2	13	2.4
8	LOHBENER	LOHBENER	385	342	727	368	95.6	359	105.0	727	100.0	14	3.8	11	3.1	25	3.4
9		KIAJARAN WETAN	201	178	379	226	112.4	213	119.7	439	115.8	9	4.0	6	2.8	15	3.4
10	ARAHAN	CIDEMPET	372	330	702	350	94.1	352	106.7	702	100.0	5	1.4	1	0.3	6	0.9
11	KRANGKENG	KRANGKENG	368	326	694	335	91.0	359	110.1	694	100.0	4	1.2	12	3.3	16	2.3
12		KEDUNGWUNGU	502	445	947	437	87.1	510	114.6	947	100.0	1	0.2	0	0.0	1	0.1
13	KARANGAMPEL	KARANGAMPEL	572	507	1,079	492	86.0	587	115.8	1,079	100.0	1	0.2	4	0.7	5	0.5
14		KAPLONGAN	270	239	509	237	87.8	272	113.8	509	100.0	8	3.4	6	2.2	14	2.8
15	KEDOKANBUNDER	KEDOKANBUNDER	562	498	1,060	526	93.6	534	107.2	1,060	100.0	17	3.2	15	2.8	32	3.0
16	JUNTINYUAT	JUNTINYUAT	651	578	1,229	648	99.5	581	100.5	1,229	100.0	22	3.4	20	3.4	42	3.4
17		PONDOH	324	288	612	315	97.2	297	103.1	612	100.0	22	7.0	20	6.7	42	6.9
18	JATIBARANG	JATIBARANG	483	429	912	464	96.1	448	104.4	912	100.0	17	3.7	12	2.7	29	3.2
19		JATISAWIT	260	230	490	264	101.5	226	98.3	490	100.0	3	1.1	5	2.2	8	1.6
20	SLIYEG	SLIYEG	314	279	593	323	102.9	270	96.8	593	100.0	12	3.7	8	3.0	20	3.4
21		TAMBI	234	207	441	241	103.0	200	96.6	441	100.0	6	2.5	5	2.5	11	2.5
22	KERTASEMAYA	KERTASEMAYA	612	542	1,154	490	80.1	664	122.5	1,154	100.0	2	0.4	0	0.0	2	0.2
23	SUKAGUMIWANG	SUKAGUMIWANG	348	309	657	298	85.6	359	116.2	657	100.0	6	2.0	9	2.5	15	2.3
24	BANGODUA	BANGODUA	308	274	582	295	95.8	287	104.7	582	100.0	11	3.7	13	4.5	24	4.1
25	TUKDANA	TUKDANA	255	227	482	230	90.2	252	111.0	482	100.0	9	3.9	6	2.4	15	3.1
26		KERTICALA	252	224	476	227	90.1	249	111.2	476	100.0	9	4.0	11	4.4	20	4.2
27	LOSARANG	LOSARANG	334	297	631	351	105.1	280	94.3	631	100.0	15	4.3	8	2.9	23	3.6

NO	KECAMATAN	PUSKESMAS	JUMLAH LAHIR HIDUP			BAYI BARU LAHIR DITIMBANG						BBLR					
						L		P		L + P		L		P		L + P	
			L	P	L + P	JUMLAH	%	JUMLAH	%	JUMLAH	%	JUMLAH	%	JUMLAH	%	JUMLAH	%
1	*2*	*3*	*4*	*5*	*6*	*7*	*8*	*9*	*10*	*11*	*12*	*13*	*14*	*15*	*16*	*17*	*18*
28		CEMARA	226	200	426	223	98.7	203	101.5	426	100.0	5	2.2	0	0.0	5	1.2
29	LELEA	LELEA	234	207	441	179	76.5	202	97.6	381	86.4	6	3.4	8	4.0	14	3.7
30		TUGU	178	157	335	172	96.6	163	103.8	335	100.0	10	5.8	5	3.1	15	4.5
31	TERISI	TERISI	503	446	949	504	100.2	445	99.8	949	100.0	38	7.5	31	7.0	69	7.3
32	CIKEDUNG	CIKEDUNG	354	314	668	361	102.0	307	97.8	668	100.0	6	1.7	11	3.6	17	2.5
33	KANDANGHAUR	KANDANGHAUR	610	540	1,150	644	105.6	506	93.7	1,150	100.0	17	2.6	20	4.0	37	3.2
34		KERTAWINANGUN	459	407	866	435	94.8	431	105.9	866	100.0	16	3.7	8	1.9	24	2.8
35	GABUSWETAN	GABUS WETAN	317	282	599	318	100.3	281	99.6	599	100.0	14	4.4	15	5.3	29	4.8
36		DRUNTEN WETAN	173	154	327	163	94.2	164	106.5	327	100.0	1	0.6	1	0.6	2	0.6
37	KROYA	KROYA	273	243	516	268	98.2	248	102.1	516	100.0	16	6.0	14	5.6	30	5.8
38		TEMIYANG	293	260	553	313	106.8	240	92.3	553	100.0	23	7.3	10	4.2	33	6.0
39	ANJATAN	ANJATAN	416	368	784	40	9.6	37	10.1	77	9.8	0	0.0	1	2.7	1	1.3
40		BUGIS	708	627	1,335	622	87.9	713	113.7	1,335	100.0	17	2.7	11	1.5	28	2.1
41	HAURGEULIS	HAURGEULIS	407	361	768	351	86.2	417	115.5	768	100.0	11	3.1	13	3.1	24	3.1
42		WANAKAYA	283	251	534	272	96.1	262	104.4	534	100.0	19	7.0	15	5.7	34	6.4
43		CIPANCUH	275	243	518	242	88.0	276	113.6	518	100.0	19	7.9	9	3.3	28	5.4
44	GANTAR	GANTAR	490	434	924	419	85.5	505	116.4	924	100.0	59	14.1	22	4.4	81	8.8
45	WIDASARI	WIDASARI	347	308	655	351	101.2	304	98.7	655	100.0	13	3.7	7	2.3	20	3.1
46	BONGAS	BONGAS	195	173	368	181	92.8	187	108.1	368	100.0	17	9.4	13	7.0	30	8.2
47		SIDAMULYA	273	243	516	257	94.1	259	106.6	516	100.0	10	3.9	7	2.7	17	3.3
48	SUKRA	SUKRA	377	335	712	381	101.1	331	98.8	712	100.0	15	3.9	13	3.9	28	3.9
49	PATROL	PATROL	617	548	1,165	534	86.5	631	115.1	1,165	100.0	18	3.4	20	3.2	38	3.3
JUMLAH (KAB/KOTA)			**18,328**	**16,257**	**34,585**	**16,775**	**91.5**	**16,854**	**103.7**	**33,629**	**97.2**	**609**	**3.6**	**472**	**2.8**	**1,081**	**3.2**

Sumber: Seksi Kesga dan Gizi

TABEL 34

CAKUPAN KUNJUNGAN NEONATAL MENURUT JENIS KELAMIN, KECAMATAN, DAN PUSKESMAS
KABUPATEN/KOTA INDRAMAYU
TAHUN 2019

NO	KECAMATAN	PUSKESMAS	JUMLAH LAHIR HIDUP			KUNJUNGAN NEONATAL 1 KALI (KN1)						KUNJUNGAN NEONATAL 3 KALI (KN LENGKAP)					
						L		P		L + P		L		P		L + P	
			L	P	L + P	JUMLAH	%	JUMLAH	%	JUMLAH	%	JUMLAH	%	JUMLAH	%	JUMLAH	%
1	2	3	4	5	6	7	8	9	10	11	12	13	14	15	16	17	18
1	BALONGAN	BALONGAN	404	359	763	420	104.0	343	95.5	763	100.0	458	113.4	305	85.0	763	100.0
2	INDRAMAYU	PLUMBON	513	455	968	520	101.4	426	93.6	946	97.7	568	110.7	378	83.1	946	97.7
3		MARGADADI	679	603	1,282	705	103.8	576	95.5	1,281	99.9	769	113.3	512	84.9	1,281	99.9
4	PASEKAN	PASEKAN	297	264	561	306	103.0	251	95.1	557	99.3	331	111.4	220	83.3	551	98.2
5	SINDANG	SINDANG	391	347	738	396	101.3	324	93.4	720	97.6	434	111.0	294	84.7	728	98.6
6		BABADAN	142	125	267	146	102.8	120	96.0	266	99.6	160	112.7	106	84.8	266	99.6
7	CANTIGI	CANTIGI	287	254	541	296	103.1	243	95.7	539	99.6	322	112.2	214	84.3	536	99.1
8	LOHBENER	LOHBENER	385	342	727	399	103.6	327	95.6	726	99.9	432	112.2	288	84.2	720	99.0
9		KIAJARAN WETAN	201	178	379	237	117.9	193	108.4	430	113.5	256	127.4	170	95.5	426	112.4
10	ARAHAN	CIDEMPET	372	330	702	380	102.2	316	95.8	696	99.1	418	112.4	278	84.2	696	99.1
11	KRANGKENG	KRANGKENG	368	326	694	381	103.5	311	95.4	692	99.7	415	112.8	277	85.0	692	99.7
12		KEDUNGWUNGU	502	445	947	521	103.8	426	95.7	947	100.0	568	113.1	379	85.2	947	100.0
13	KARANGAMPEL	KARANGAMPEL	572	507	1,079	593	103.7	486	95.9	1,079	100.0	647	113.1	432	85.2	1,079	100.0
14		KAPLONGAN	270	239	509	278	103.0	227	95.0	505	99.2	302	111.9	198	82.8	500	98.2
15	KEDOKANBUNDER	KEDOKANBUNDER	562	498	1,060	58	10.3	48	9.6	106	10.0	64	11.4	42	8.4	106	10.0
16	JUNTINYUAT	JUNTINYUAT	651	578	1,229	512	78.6	418	72.3	930	75.7	551	84.6	367	63.5	918	74.7
17		PONDOH	324	288	612	332	102.5	272	94.4	604	98.7	359	110.8	239	83.0	598	97.7
18	JATIBARANG	JATIBARANG	483	429	912	502	103.9	410	95.6	912	100.0	547	113.3	365	85.1	912	100.0
19		JATISAWIT	260	230	490	267	102.7	220	95.7	487	99.4	290	111.5	197	85.7	487	99.4
20	SLIYEG	SLIYEG	314	279	593	323	102.9	265	95.0	588	99.2	351	111.8	234	83.9	585	98.7
21		TAMBI	234	207	441	241	103.0	198	95.7	439	99.5	263	112.4	176	85.0	439	99.5
22	KERTASEMAYA	KERTASEMAYA	612	542	1,154	635	103.8	519	95.8	1,154	100.0	692	113.1	462	85.2	1,154	100.0
23	SUKAGUMIWANG	SUKAGUMIWANG	348	309	657	333	95.7	272	88.0	605	92.1	363	104.3	242	78.3	605	92.1
24	BANGODUA	BANGODUA	308	274	582	318	103.2	261	95.3	579	99.5	347	112.7	231	84.3	578	99.3
25	TUKDANA	TUKDANA	255	227	482	261	102.4	213	93.8	474	98.3	282	110.6	188	82.8	470	97.5
26		KERTICALA	252	224	476	259	102.8	212	94.6	471	98.9	280	111.1	188	83.9	468	98.3

NO	KECAMATAN	PUSKESMAS	JUMLAH LAHIR HIDUP			KUNJUNGAN NEONATAL 1 KALI (KN1)						KUNJUNGAN NEONATAL 3 KALI (KN LENGKAP)					
						L		P		L + P		L		P		L + P	
			L	P	L + P	JUMLAH	%	JUMLAH	%	JUMLAH	%	JUMLAH	%	JUMLAH	%	JUMLAH	%
1	*2*	*3*	*4*	*5*	*6*	*7*	*8*	*9*	*10*	*11*	*12*	*13*	*14*	*15*	*16*	*17*	*18*
27	LOSARANG	LOSARANG	334	297	631	344	103.0	282	94.9	626	99.2	375	112.3	250	84.2	625	99.0
28		CEMARA	226	200	426	234	103.5	192	96.0	426	100.0	256	113.3	170	85.0	426	100.0
29	LELEA	LELEA	234	207	441	210	89.7	171	82.6	381	86.4	229	97.9	152	73.4	381	86.4
30		TUGU	178	157	335	180	101.1	147	93.6	327	97.6	196	110.1	130	82.8	326	97.3
31	TERISI	TERISI	503	446	949	519	103.2	425	95.3	944	99.5	580	115.3	386	86.5	966	101.8
32	CIKEDUNG	CIKEDUNG	354	314	668	366	103.4	300	95.5	666	99.7	400	113.0	265	84.4	665	99.6
33	KANDANGHAUR	KANDANGHAUR	610	540	1,150	631	103.4	517	95.7	1,148	99.8	688	112.8	458	84.8	1,146	99.7
34		KERTAWINANGUN	459	407	866	475	103.5	389	95.6	864	99.8	518	112.9	346	85.0	864	99.8
35	GABUSWETAN	GABUS WETAN	317	282	599	328	103.5	268	95.0	596	99.5	357	112.6	238	84.4	595	99.3
36		DRUNTEN WETAN	173	154	327	180	104.0	147	95.5	327	100.0	196	113.3	131	85.1	327	100.0
37	KROYA	KROYA	273	243	516	282	103.3	230	94.7	512	99.2	307	112.5	204	84.0	511	99.0
38		TEMIYANG	293	260	553	304	103.8	249	95.8	553	100.0	332	113.3	221	85.0	553	100.0
39	ANJATAN	ANJATAN	416	368	784	431	103.6	353	95.9	784	100.0	470	113.0	314	85.3	784	100.0
40		BUGIS	708	627	1,335	732	103.4	599	95.5	1,331	99.7	732	103.4	599	95.5	1,331	99.7
41	HAURGEULIS	HAURGEULIS	407	361	768	422	103.7	346	95.8	768	100.0	460	113.0	308	85.3	768	100.0
42		WANAKAYA	283	251	534	297	104.9	242	96.4	539	100.9	319	112.7	212	84.5	531	99.4
43		CIPANCUH	275	243	518	284	103.3	233	95.9	517	99.8	310	112.7	207	85.2	517	99.8
44	GANTAR	GANTAR	490	434	924	506	103.3	414	95.4	920	99.6	552	112.7	368	84.8	920	99.6
45	WIDASARI	WIDASARI	347	308	655	359	103.5	294	95.5	653	99.7	391	112.7	261	84.7	652	99.5
46	BONGAS	BONGAS	195	173	368	201	103.1	165	95.4	366	99.5	218	111.8	145	83.8	363	98.6
47		SIDAMULYA	273	243	516	282	103.3	231	95.1	513	99.4	307	112.5	205	84.4	512	99.2
48	SUKRA	SUKRA	377	335	712	388	102.9	317	94.6	705	99.0	423	112.2	282	84.2	705	99.0
49	PATROL	PATROL	617	548	1,165	640	103.7	523	95.4	1,163	99.8	698	113.1	465	84.9	1,163	99.8
JUMLAH (KAB/KOTA)			**18,328**	**16,257**	**34,585**	**18,214**	**99.4**	**14,911**	**91.7**	**33,125**	**95.8**	**19,783**	**107.9**	**13,299**	**81.8**	**33,082**	**95.7**

Sumber: Seksi Kesga dan Gizi

TABEL 35

BAYI BARU LAHIR MENDAPAT IMD* DAN PEMBERIAN ASI EKSKLUSIF PADA BAYI < 6 BULAN MENURUT KECAMATAN DAN PUSKESMAS
KABUPATEN/KOTA INDRAMAYU
TAHUN 2019

NO	KECAMATAN	PUSKESMAS	BAYI BARU LAHIR			BAYI USIA < 6 BULAN		
			JUMLAH	MENDAPAT IMD		JUMLAH	DIBERI ASI EKSKLUSIF	
				JUMLAH	%		JUMLAH	%
1	2	3	4	5	6	7	8	9
1	BALONGAN	BALONGAN	763	671	87.9	334	197	59.0
2	INDRAMAYU	PLUMBON	968	581	60.0	436	282	64.7
3	0	MARGADADI	1,282	1,952	152.3	325	193	59.4
4	PASEKAN	PASEKAN	561	174	31.0	390	194	49.7
5	SINDANG	SINDANG	738	453	61.4	90	42	46.7
6	0	BABADAN	267	263	98.5	148	93	62.8
7	CANTIGI	CANTIGI	541	553	102.2	238	186	78.2
8	LOHBENER	LOHBENER	727	653	89.8	356	236	66.3
9	0	KIAJARAN WETAN	379	494	130.3	78	38	48.7
10	ARAHAN	CIDEMPET	702	658	93.7	334	225	67.4
11	KRANGKENG	KRANGKENG	694	657	94.7	241	167	69.3
12	0	KEDUNGWUNGU	947	921	97.3	110	52	47.3
13	KARANGAMPEL	KARANGAMPEL	1,079	1,035	95.9	92	67	72.8
14	0	KAPLONGAN	509	571	112.2	78	42	53.8
15	KEDOKANBUNDER	KEDOKANBUNDER	1,060	983	92.7	532	293	55.1
16	JUNTINYUAT	JUNTINYUAT	1,229	772	62.8	344	195	56.7
17	0	PONDOH	612	417	68.1	268	130	48.5
18	JATIBARANG	JATIBARANG	912	711	78.0	324	273	84.3
19	0	JATISAWIT	490	447	91.2	306	199	65.0
20	SLIYEG	SLIYEG	593	473	79.8	283	159	56.2
21		TAMBI	441	218	49.4	227	127	55.9
22	KERTASEMAYA	KERTASEMAYA	1,154	965	83.6	487	370	76.0
23	SUKAGUMIWANG	SUKAGUMIWANG	657	494	75.2	191	96	50.3
24	BANGODUA	BANGODUA	582	497	85.4	137	59	43.1
25	TUKDANA	TUKDANA	482	183	38.0	266	113	42.5
26		KERTICALA	476	823	172.9	249	111	44.6
27	LOSARANG	LOSARANG	631	459	72.7	288	167	58.0
28		CEMARA	426	416	97.7	247	103	41.7
29	LELEA	LELEA	441	194	44.0	266	121	45.5

NO	KECAMATAN	PUSKESMAS	BAYI BARU LAHIR			BAYI USIA < 6 BULAN		
			JUMLAH	MENDAPAT IMD		JUMLAH	DIBERI ASI EKSKLUSIF	
				JUMLAH	%		JUMLAH	%
1	*2*	*3*	*4*	*5*	*6*	*7*	*8*	*9*
30		TUGU	335	206	61.5	95	66	69.5
31	TERISI	TERISI	949	907	95.6	460	306	66.5
32	CIKEDUNG	CIKEDUNG	668	525	78.6	521	244	46.8
33	KANDANGHAUR	KANDANGHAUR	1,150	707	61.5	259	107	41.3
34		KERTAWINANGUN	866	865	99.9	360	199	55.3
35	GABUSWETAN	GABUS WETAN	599	343	57.3	86	46	53.5
36		DRUNTEN WETAN	327	236	72.2	114	60	52.6
37	KROYA	KROYA	516	489	94.8	86	44	51.2
38		TEMIYANG	553	527	95.3	271	136	50.2
39	ANJATAN	ANJATAN	784	595	75.9	254	137	53.9
40		BUGIS	1,335	563	42.2	260	103	39.6
41	HAURGEULIS	HAURGEULIS	768	709	92.3	315	227	72.1
42		WANAKAYA	534	404	75.7	133	68	51.1
43		CIPANCUH	518	481	92.9	96	48	50.0
44	GANTAR	GANTAR	924	737	79.8	470	294	62.6
45	WIDASARI	WIDASARI	655	535	81.7	332	197	59.3
46	BONGAS	BONGAS	368	257	69.8	76	42	55.3
47		SIDAMULYA	516	426	82.6	276	120	43.5
48	SUKRA	SUKRA	712	710	99.7	375	238	63.5
49	PATROL	PATROL	1,165	651	55.9	325	188	57.8
JUMLAH (KAB/KOTA)			**34,585**	**28,561**	**82.6**	**12,829**	**7,400**	**57.7**

Sumber: Seksi Kesga dan Gizi

Keterangan: IMD = Inisiasi Menyusui Dini

TABEL 36

CAKUPAN PELAYANAN KESEHATAN BAYI MENURUT JENIS KELAMIN, KECAMATAN, DAN PUSKESMAS
KABUPATEN/KOTA INDRAMAYU
TAHUN 2019

NO	KECAMATAN	PUSKESMAS	JUMLAH BAYI			PELAYANAN KESEHATAN BAYI					
						L		P		L + P	
			L	P	L + P	JUMLAH	%	JUMLAH	%	JUMLAH	%
1	2	3	4	5	6	7	8	9	10	11	12
1	BALONGAN	BALONGAN			894	393	#DIV/0!	352	#DIV/0!	745	83.3
2	INDRAMAYU	PLUMBON			1,138	457	#DIV/0!	476	#DIV/0!	933	82.0
3	0	MARGADADI			1,306	704	#DIV/0!	692	#DIV/0!	1,396	106.9
4	PASEKAN	PASEKAN			581	270	#DIV/0!	308	#DIV/0!	578	99.5
5	SINDANG	SINDANG			758	367	#DIV/0!	345	#DIV/0!	712	93.9
6	0	BABADAN			376	159	#DIV/0!	176	#DIV/0!	335	89.1
7	CANTIGI	CANTIGI			568	308	#DIV/0!	303	#DIV/0!	611	107.6
8	LOHBENER	LOHBENER			868	296	#DIV/0!	264	#DIV/0!	560	64.5
9	0	KIAJARAN WETAN			517	212	#DIV/0!	243	#DIV/0!	455	88.0
10	ARAHAN	CIDEMPET			742	312	#DIV/0!	324	#DIV/0!	636	85.7
11	KRANGKENG	KRANGKENG			771	307	#DIV/0!	344	#DIV/0!	651	84.4
12	0	KEDUNGWUNGU			923	436	#DIV/0!	491	#DIV/0!	927	100.4
13	KARANGAMPEL	KARANGAMPEL			1,055	545	#DIV/0!	536	#DIV/0!	1,081	102.5
14	0	KAPLONGAN			507	244	#DIV/0!	264	#DIV/0!	508	100.2
15	KEDOKANBUNDER	KEDOKANBUNDER			1,029	538	#DIV/0!	481	#DIV/0!	1,019	99.0
16	JUNTINYUAT	JUNTINYUAT			927	441	#DIV/0!	480	#DIV/0!	921	99.4
17	0	PONDOH			701	240	#DIV/0!	260	#DIV/0!	500	71.3
18	JATIBARANG	JATIBARANG			1,168	524	#DIV/0!	572	#DIV/0!	1,096	93.8
19	0	JATISAWIT			606	261	#DIV/0!	233	#DIV/0!	494	81.5
20	SLIYEG	SLIYEG			713	315	#DIV/0!	309	#DIV/0!	624	87.5
21		TAMBI			513	193	#DIV/0!	194	#DIV/0!	387	75.4
22	KERTASEMAYA	KERTASEMAYA			1,121	707	#DIV/0!	713	#DIV/0!	1,420	126.7
23	SUKAGUMIWANG	SUKAGUMIWANG			624	303	#DIV/0!	295	#DIV/0!	598	95.8
24	BANGODUA	BANGODUA			629	290	#DIV/0!	310	#DIV/0!	600	95.4
25	TUKDANA	TUKDANA			625	271	#DIV/0!	216	#DIV/0!	487	77.9
26		KERTICALA			611	285	#DIV/0!	272	#DIV/0!	557	91.2

NO	KECAMATAN	PUSKESMAS	JUMLAH BAYI			PELAYANAN KESEHATAN BAYI					
						L		P		L + P	
			L	P	L + P	JUMLAH	%	JUMLAH	%	JUMLAH	%
1	*2*	*3*	*4*	*5*	*6*	*7*	*8*	*9*	*10*	*11*	*12*
27	LOSARANG	LOSARANG			757	278	#DIV/0!	269	#DIV/0!	547	72.3
28		CEMARA			503	212	#DIV/0!	176	#DIV/0!	388	77.1
29	LELEA	LELEA			516	307	#DIV/0!	316	#DIV/0!	623	120.7
30		TUGU			421	200	#DIV/0!	174	#DIV/0!	374	88.8
31	TERISI	TERISI			1,237	642	#DIV/0!	643	#DIV/0!	1,285	103.9
32	CIKEDUNG	CIKEDUNG			743	379	#DIV/0!	322	#DIV/0!	701	94.3
33	KANDANGHAUR	KANDANGHAUR			1,090	528	#DIV/0!	535	#DIV/0!	1,063	97.5
34		KERTAWINANGUN			996	463	#DIV/0!	412	#DIV/0!	875	87.9
35	GABUSWETAN	GABUS WETAN			738	290	#DIV/0!	351	#DIV/0!	641	86.9
36		DRUNTEN WETAN			455	168	#DIV/0!	145	#DIV/0!	313	68.8
37	KROYA	KROYA			762	320	#DIV/0!	326	#DIV/0!	646	84.8
38		TEMIYANG			776	350	#DIV/0!	283	#DIV/0!	633	81.6
39	ANJATAN	ANJATAN			936	440	#DIV/0!	407	#DIV/0!	847	90.5
40		BUGIS			1,240	695	#DIV/0!	626	#DIV/0!	1,321	106.5
41	HAURGEULIS	HAURGEULIS			884	385	#DIV/0!	428	#DIV/0!	813	92.0
42		WANAKAYA			682	260	#DIV/0!	267	#DIV/0!	527	77.3
43		CIPANCUH			527	274	#DIV/0!	333	#DIV/0!	607	115.2
44	GANTAR	GANTAR			1,223	626	#DIV/0!	611	#DIV/0!	1,237	101.1
45	WIDASARI	WIDASARI			796	361	#DIV/0!	320	#DIV/0!	681	85.6
46	BONGAS	BONGAS			612	251	#DIV/0!	229	#DIV/0!	480	78.4
47		SIDAMULYA			427	301	#DIV/0!	289	#DIV/0!	590	138.2
48	SUKRA	SUKRA			1,049	656	#DIV/0!	686	#DIV/0!	1,342	127.9
49	PATROL	PATROL			1,543	615	#DIV/0!	670	#DIV/0!	1,285	83.3
JUMLAH (KAB/KOTA)			**0**	**0**	**39,184**	**18,379**	**#DIV/0!**	**18,271**	**#DIV/0!**	**36,650**	**93.5**

Sumber: Seksi kesga dan Gizi

TABEL 37

CAKUPAN DESA/KELURAHAN *UNIVERSAL CHILD IMMUNIZATION* (UCI) MENURUT KECAMATAN DAN PUSKESMAS
KABUPATEN/KOTA INDRAMAYU
TAHUN 2019

NO	KECAMATAN	PUSKESMAS	JUMLAH DESA/KELURAHAN	DESA/KELURAHAN UCI	% DESA/KELURAHAN UCI
1	*2*	*3*	*4*	*5*	*6*
1	BALONGAN	BALONGAN	10	10	100.0
2	INDRAMAYU	PLUMBON	9	6	66.7
3	0	MARGADADI	9	9	100.0
4	PASEKAN	PASEKAN	6	6	100.0
5	SINDANG	SINDANG	5	5	100.0
6	0	BABADAN	5	4	80.0
7	CANTIGI	CANTIGI	7	7	100.0
8	LOHBENER	LOHBENER	6	6	100.0
9	0	KIAJARAN WETAN	6	6	100.0
10	ARAHAN	CIDEMPET	8	8	100.0
11	KRANGKENG	KRANGKENG	6	6	100.0
12	0	KEDUNGWUNGU	5	3	60.0
13	KARANGAMPEL	KARANGAMPEL	7	7	100.0
14	0	KAPLONGAN	4	4	100.0
15	KEDOKANBUNDER	KEDOKANBUNDER	7	7	100.0
16	JUNTINYUAT	JUNTINYUAT	7	7	100.0
17	0	PONDOH	5	4	80.0
18	JATIBARANG	JATIBARANG	8	8	100.0
19	0	JATISAWIT	7	7	100.0
20	SLIYEG	SLIYEG	8	8	100.0
21		TAMBI	6	6	100.0
22	KERTASEMAYA	KERTASEMAYA	13	11	84.6
23	SUKAGUMIWANG	SUKAGUMIWANG	7	7	100.0
24	BANGODUA	BANGODUA	8	8	100.0
25	TUKDANA	TUKDANA	6	5	83.3
26		KERTICALA	7	7	100.0
27	LOSARANG	LOSARANG	6	6	100.0
28		CEMARA	6	6	100.0
29	LELEA	LELEA	6	6	100.0
30		TUGU	5	5	100.0

NO	KECAMATAN	PUSKESMAS	JUMLAH DESA/KELURAHAN	DESA/KELURAHAN UCI	% DESA/KELURAHAN UCI
1	*2*	*3*	*4*	*5*	*6*
31	TERISI	TERISI	9	9	100.0
32	CIKEDUNG	CIKEDUNG	7	7	100.0
33	KANDANGHAUR	KANDANGHAUR	8	6	75.0
34		KERTAWINANGUN	5	4	80.0
35	GABUSWETAN	GABUS WETAN	7	7	100.0
36		DRUNTEN WETAN	3	3	100.0
37	KROYA	KROYA	4	4	100.0
38		TEMIYANG	5	5	100.0
39	ANJATAN	ANJATAN	6	6	100.0
40		BUGIS	7	7	100.0
41	HAURGEULIS	HAURGEULIS	4	4	100.0
42		WANAKAYA	3	3	100.0
43		CIPANCUH	3	2	66.7
44	GANTAR	GANTAR	7	7	100.0
45	WIDASARI	WIDASARI	10	10	100.0
46	BONGAS	BONGAS	4	4	100.0
47		SIDAMULYA	4	4	100.0
48	SUKRA	SUKRA	8	8	100.0
49	PATROL	PATROL	8	8	100.0
JUMLAH (KAB/KOTA)			**317**	**303**	**95.6**

Sumber: Seksi Surveilans dan Imunisasi

TABEL 38

CAKUPAN IMUNISASI HEPATITIS B0 (0 -7 HARI) DAN BCG PADA BAYI MENURUT JENIS KELAMIN, KECAMATAN, DAN PUSKESMAS
KABUPATEN/KOTA INDRAMAYU
TAHUN 2019

NO	KECAMATAN	PUSKESMAS	JUMLAH LAHIR HIDUP			BAYI DIIMUNISASI																	
						HB0												BCG					
						< 24 Jam						1 - 7 Hari											
						L		P		L + P		L		P		L + P		L		P		L + P	
			L	P	L+P	JUMLAH	%	JUMLAH	%	JUMLAH	%	JUMLAH	%	JUMLAH	%	JUMLAH	%	JUMLAH	%	JUMLAH	%	JUMLAH	%
1	2	3	4	5	6	7	8	9	10	11	12	13	14	15	16	17	18	19	20	21	22	23	24
1	BALONGAN	BALONGAN	404	359	763	361	89.4	399	111.1	760	99.6		0.0		0.0	0	0.0	397	98.3	826	230.1	1,223	160.3
2	INDRAMAYU	PLUMBON	513	455	968	498	97.1	429	94.3	927	95.8		0.0		0.0	0	0.0	530	103.3	669	147.0	1,199	123.9
3	0	MARGADADI	679	603	1,282	642	94.6	658	109.1	1,300	101.4		0.0		0.0	0	0.0	625	92.0	669	110.9	1,294	100.9
4	PASEKAN	PASEKAN	297	264	561	194	65.3	200	75.8	394	70.2		0.0		0.0	0	0.0	207	69.7	241	91.3	448	79.9
5	SINDANG	SINDANG	391	347	738	327	83.6	334	96.3	661	89.6		0.0		0.0	0	0.0	326	83.4	337	97.1	663	89.8
6	0	BABADAN	142	125	267	132	93.0	113	90.4	245	91.8		0.0		0.0	0	0.0	180	126.8	141	112.8	321	120.2
7	CANTIGI	CANTIGI	287	254	541	296	103.1	260	102.4	556	102.8		0.0		0.0	0	0.0	302	105.2	264	103.9	566	104.6
8	LOHBENER	LOHBENER	385	342	727	415	107.8	372	108.8	787	108.3		0.0		0.0	0	0.0	452	117.4	424	124.0	876	120.5
9	0	KIAJARAN WETAN	201	178	379	241	119.9	254	142.7	495	130.6		0.0		0.0	0	0.0	269	133.8	230	129.2	499	131.7
10	ARAHAN	CIDEMPET	372	330	702	337	90.6	383	116.1	720	102.6		0.0		0.0	0	0.0	342	91.9	384	116.4	726	103.4
11	KRANGKENG	KRANGKENG	368	326	694	332	90.2	357	109.5	689	99.3		0.0		0.0	0	0.0	309	84.0	332	101.8	641	92.4
12	0	KEDUNGWUNGU	502	445	947	406	80.9	863	193.9	1,269	134.0		0.0		0.0	0	0.0	428	85.3	436	98.0	864	91.2
13	KARANGAMPEL	KARANGAMPEL	572	507	1,079	521	91.1	561	110.7	1,082	100.3		0.0		0.0	0	0.0	512	89.5	536	105.7	1,048	97.1
14	0	KAPLONGAN	270	239	509	239	88.5	233	97.5	472	92.7		0.0		0.0	0	0.0	229	84.8	249	104.2	478	93.9
15	KEDOKANBUNDER	KEDOKANBUNDER	562	498	1,060	526	93.6	500	100.4	1,026	96.8		0.0		0.0	0	0.0	502	89.3	532	106.8	1,034	97.5
16	JUNTINYUAT	JUNTINYUAT	651	578	1,229	457	70.2	455	78.7	912	74.2		0.0		0.0	0	0.0	446	68.5	461	79.8	907	73.8
17	0	PONDOH	324	288	612	267	82.4	241	83.7	508	83.0		0.0		0.0	0	0.0	245	75.6	249	86.5	494	80.7
18	JATIBARANG	JATIBARANG	483	429	912	437	90.5	453	105.6	890	97.6		0.0		0.0	0	0.0	452	93.6	450	104.9	902	98.9
19	0	JATISAWIT	260	230	490	261	100.4	226	98.3	487	99.4		0.0		0.0	0	0.0	255	98.1	223	97.0	478	97.6
20	SLIYEG	SLIYEG	314	279	593	335	106.7	264	94.6	599	101.0		0.0		0.0	0	0.0	311	99.0	263	94.3	574	96.8
21		TAMBI	234	207	441	228	97.4	206	99.5	434	98.4		0.0		0.0	0	0.0	230	98.3	202	97.6	432	98.0
22	KERTASEMAYA	KERTASEMAYA	612	542	1,154	581	94.9	566	104.4	1,147	99.4		0.0		0.0	0	0.0	601	98.2	574	105.9	1,175	101.8
23	SUKAGUMIWANG	SUKAGUMIWANG	348	309	657	317	91.1	309	100.0	626	95.3		0.0		0.0	0	0.0	307	88.2	307	99.4	614	93.5
24	BANGODUA	BANGODUA	308	274	582	301	97.7	279	101.8	580	99.7		0.0		0.0	0	0.0	313	101.6	301	109.9	614	105.5
25	TUKDANA	TUKDANA	255	227	482	233	91.4	231	101.8	464	96.3		0.0		0.0	0	0.0	236	92.5	237	104.4	473	98.1
26		KERTICALA	252	224	476	216	85.7	225	100.4	441	92.6		0.0		0.0	0	0.0	269	106.7	243	108.5	512	107.6
27	LOSARANG	LOSARANG	334	297	631	289	86.5	314	105.7	603	95.6		0.0		0.0	0	0.0	351	105.1	353	118.9	704	111.6
28		CEMARA	226	200	426	166	73.5	183	91.5	349	81.9		0.0		0.0	0	0.0	229	101.3	221	110.5	450	105.6
29	LELEA	LELEA	234	207	441	209	89.3	226	109.2	435	98.6		0.0		0.0	0	0.0	230	98.3	242	116.9	472	107.0
30		TUGU	178	157	335	163	91.6	141	89.8	304	90.7		0.0		0.0	0	0.0	173	97.2	152	96.8	325	97.0
31	TERISI	TERISI	503	446	949	474	94.2	397	89.0	871	91.8		0.0		0.0	0	0.0	547	108.7	517	115.9	1,064	112.1
32	CIKEDUNG	CIKEDUNG	354	314	668	336	94.9	347	110.5	683	102.2		0.0		0.0	0	0.0	340	96.0	344	109.6	684	102.4
33	KANDANGHAUR	KANDANGHAUR	610	540	1,150	605	99.2	530	98.1	1,135	98.7		0.0		0.0	0	0.0	628	103.0	542	100.4	1,170	101.7
34		KERTAWINANGUN	459	407	866	419	91.3	429	105.4	848	97.9		0.0		0.0	0	0.0	419	91.3	444	109.1	863	99.7
35	GABUSWETAN	GABUS WETAN	317	282	599	334	105.4	292	103.5	626	104.5		0.0		0.0	0	0.0	317	100.0	321	113.8	638	106.5
36		DRUNTEN WETAN	173	154	327	142	82.1	163	105.8	305	93.3		0.0		0.0	0	0.0	141	81.5	149	96.8	290	88.7
37	KROYA	KROYA	273	243	516	278	101.8	232	95.5	510	98.8		0.0		0.0	0	0.0	334	122.3	288	118.5	622	120.5
38		TEMIYANG	293	260	553	309	105.5	240	92.3	549	99.3		0.0		0.0	0	0.0	337	115.0	346	133.1	683	123.5
39	ANJATAN	ANJATAN	416	368	784	452	108.7	386	104.9	838	106.9		0.0		0.0	0	0.0	400	96.2	390	106.0	790	100.8

NO	KECAMATAN	PUSKESMAS	JUMLAH LAHIR HIDUP			BAYI DIIMUNISASI																	
						HB0												BCG					
						< 24 Jam						1 - 7 Hari											
						L		P		L + P		L		P		L + P		L		P		L + P	
			L	P	L+P	JUMLAH	%	JUMLAH	%	JUMLAH	%	JUMLAH	%	JUMLAH	%	JUMLAH	%	JUMLAH	%	JUMLAH	%	JUMLAH	%
1	*2*	*3*	*4*	*5*	*6*	*7*	*8*	*9*	*10*	*11*	*12*	*13*	*14*	*15*	*16*	*17*	*18*	*19*	*20*	*21*	*22*	*23*	*24*
40		BUGIS	708	627	1,335	661	93.4	672	107.2	1,333	99.9		0.0		0.0	0	0.0	668	94.4	666	106.2	1,334	99.9
41	HAURGEULIS	HAURGEULIS	407	361	768	331	81.3	373	103.3	704	91.7		0.0		0.0	0	0.0	345	84.8	336	93.1	681	88.7
42		WANAKAYA	283	251	534	240	84.8	234	93.2	474	88.8		0.0		0.0	0	0.0	302	106.7	325	129.5	627	117.4
43		CIPANCUH	275	243	518	163	59.3	161	66.3	324	62.5		0.0		0.0	0	0.0	163	59.3	204	84.0	367	70.8
44	GANTAR	GANTAR	490	434	924	518	105.7	492	113.4	1,010	109.3		0.0		0.0	0	0.0	534	109.0	512	118.0	1,046	113.2
45	WIDASARI	WIDASARI	347	308	655	354	102.0	298	96.8	652	99.5		0.0		0.0	0	0.0	364	104.9	294	95.5	658	100.5
46	BONGAS	BONGAS	195	173	368	186	95.4	185	106.9	371	100.8		0.0		0.0	0	0.0	254	130.3	238	137.6	492	133.7
47		SIDAMULYA	273	243	516	225	82.4	202	83.1	427	82.8		0.0		0.0	0	0.0	212	77.7	200	82.3	412	79.8
48	SUKRA	SUKRA	377	335	712	369	97.9	333	99.4	702	98.6		0.0		0.0	0	0.0	456	121.0	419	125.1	875	122.9
49	PATROL	PATROL	617	548	1,165	548	88.8	605	110.4	1,153	99.0		0.0		0.0	0	0.0	627	101.6	658	120.1	1,285	110.3
JUMLAH (KAB/KOTA)			**18,328**	**16,257**	**34,585**	**16,871**	**92.1**	**16,806**	**103.4**	**33,677**	**97.4**	**0**	**0.0**	**0**	**0.0**	**0**	**0.0**	**17,646**	**96.3**	**17,941**	**110.4**	**35,587**	**102.9**

Sumber: Seksi Surveilans dan Imunisasi

TABEL 39

CAKUPAN IMUNISASI DPT-HB-Hib 3, POLIO 4*, CAMPAK/MR, DAN IMUNISASI DASAR LENGKAP PADA BAYI MENURUT JENIS KELAMIN, KECAMATAN, DAN PUSKESMAS
KABUPATEN/KOTA INDRAMAYU
TAHUN 2019

NO	KECAMATAN	PUSKESMAS	JUMLAH BAYI *(SURVIVING INFANT)*			BAYI DIIMUNISASI																						
						DPT-HB-Hib3						POLIO 4*						CAMPAK/MR						IMUNISASI DASAR LENGKAP				
						L		P		L + P		L		P		L + P		L		P		L + P		L		P		L +
			L	P	L+P	JUMLAH	%	JUMLAH	%	JUMLAH	%	JUMLAH	%	JUMLAH	%	JUMLAH	%	JUMLAH	%	JUMLAH	%	JUMLAH	%	JUMLAH	%	JUMLAH	%	JUMLAH
1	2	3	4	5	6	7	8	9	10	11	12	13	14	15	16	17	18	19	20	21	22	23	24	25	26	27	28	29
1	BALONGAN	BALONGAN	0	0	0	427	#DIV/0!	459	#DIV/0!	886	#DIV/0!	422	#DIV/0!	443	#DIV/0!	865	#DIV/0!	429	#DIV/0!	463	#DIV/0!	892	#DIV/0!	297	#DIV/0!	321	#DIV/0!	618
2	INDRAMAYU	PLUMBON	0	0	0	511	#DIV/0!	511	#DIV/0!	1,022	#DIV/0!	487	#DIV/0!	506	#DIV/0!	993	#DIV/0!	445	#DIV/0!	433	#DIV/0!	878	#DIV/0!	254	#DIV/0!	256	#DIV/0!	510
3	0	MARGADADI	0	0	0	625	#DIV/0!	672	#DIV/0!	1,297	#DIV/0!	626	#DIV/0!	686	#DIV/0!	1,312	#DIV/0!	637	#DIV/0!	667	#DIV/0!	1,304	#DIV/0!	637	#DIV/0!	661	#DIV/0!	1,298
4	PASEKAN	PASEKAN	0	0	0	218	#DIV/0!	256	#DIV/0!	474	#DIV/0!	229	#DIV/0!	232	#DIV/0!	461	#DIV/0!	207	#DIV/0!	228	#DIV/0!	435	#DIV/0!	173	#DIV/0!	190	#DIV/0!	363
5	SINDANG	SINDANG	0	0	0	323	#DIV/0!	342	#DIV/0!	665	#DIV/0!	309	#DIV/0!	328	#DIV/0!	637	#DIV/0!	304	#DIV/0!	338	#DIV/0!	642	#DIV/0!	50	#DIV/0!	58	#DIV/0!	108
6	0	BABADAN	0	0	0	181	#DIV/0!	129	#DIV/0!	310	#DIV/0!	181	#DIV/0!	133	#DIV/0!	314	#DIV/0!	150	#DIV/0!	131	#DIV/0!	281	#DIV/0!	150	#DIV/0!	120	#DIV/0!	270
7	CANTIGI	CANTIGI	0	0	0	300	#DIV/0!	255	#DIV/0!	555	#DIV/0!	297	#DIV/0!	251	#DIV/0!	548	#DIV/0!	281	#DIV/0!	246	#DIV/0!	527	#DIV/0!	280	#DIV/0!	279	#DIV/0!	559
8	LOHBENER	LOHBENER	0	0	0	447	#DIV/0!	436	#DIV/0!	883	#DIV/0!	444	#DIV/0!	428	#DIV/0!	872	#DIV/0!	446	#DIV/0!	439	#DIV/0!	885	#DIV/0!	460	#DIV/0!	456	#DIV/0!	916
9	0	KIAJARAN WETAN	0	0	0	253	#DIV/0!	255	#DIV/0!	508	#DIV/0!	249	#DIV/0!	232	#DIV/0!	481	#DIV/0!	252	#DIV/0!	244	#DIV/0!	496	#DIV/0!	240	#DIV/0!	232	#DIV/0!	472
10	ARAHAN	CIDEMPET	0	0	0	359	#DIV/0!	385	#DIV/0!	744	#DIV/0!	364	#DIV/0!	392	#DIV/0!	756	#DIV/0!	353	#DIV/0!	386	#DIV/0!	739	#DIV/0!	354	#DIV/0!	376	#DIV/0!	730
11	KRANGKENG	KRANGKENG	0	0	0	299	#DIV/0!	326	#DIV/0!	625	#DIV/0!	312	#DIV/0!	338	#DIV/0!	650	#DIV/0!	289	#DIV/0!	332	#DIV/0!	621	#DIV/0!	282	#DIV/0!	327	#DIV/0!	609
12	0	KEDUNGWUNGU	0	0	0	416	#DIV/0!	473	#DIV/0!	889	#DIV/0!	422	#DIV/0!	477	#DIV/0!	899	#DIV/0!	395	#DIV/0!	437	#DIV/0!	832	#DIV/0!	388	#DIV/0!	420	#DIV/0!	808
13	KARANGAMPEL	KARANGAMPEL	0	0	0	524	#DIV/0!	506	#DIV/0!	1,030	#DIV/0!	507	#DIV/0!	504	#DIV/0!	1,011	#DIV/0!	504	#DIV/0!	523	#DIV/0!	1,027	#DIV/0!	491	#DIV/0!	513	#DIV/0!	1,004
14	0	KAPLONGAN	0	0	0	221	#DIV/0!	265	#DIV/0!	486	#DIV/0!	234	#DIV/0!	270	#DIV/0!	504	#DIV/0!	229	#DIV/0!	259	#DIV/0!	488	#DIV/0!	129	#DIV/0!	121	#DIV/0!	250
15	KEDOKANBUNDER	KEDOKANBUNDER	0	0	0	515	#DIV/0!	486	#DIV/0!	1,001	#DIV/0!	490	#DIV/0!	474	#DIV/0!	964	#DIV/0!	491	#DIV/0!	502	#DIV/0!	993	#DIV/0!	460	#DIV/0!	454	#DIV/0!	914
16	JUNTINYUAT	JUNTINYUAT	0	0	0	464	#DIV/0!	473	#DIV/0!	937	#DIV/0!	441	#DIV/0!	471	#DIV/0!	912	#DIV/0!	489	#DIV/0!	456	#DIV/0!	945	#DIV/0!	482	#DIV/0!	458	#DIV/0!	940
17	0	PONDOH	0	0	0	183	#DIV/0!	185	#DIV/0!	368	#DIV/0!	188	#DIV/0!	198	#DIV/0!	386	#DIV/0!	172	#DIV/0!	208	#DIV/0!	380	#DIV/0!	181	#DIV/0!	190	#DIV/0!	371
18	JATIBARANG	JATIBARANG	0	0	0	434	#DIV/0!	439	#DIV/0!	873	#DIV/0!	437	#DIV/0!	407	#DIV/0!	844	#DIV/0!	426	#DIV/0!	441	#DIV/0!	867	#DIV/0!	411	#DIV/0!	427	#DIV/0!	838
19	0	JATISAWIT	0	0	0	306	#DIV/0!	259	#DIV/0!	565	#DIV/0!	302	#DIV/0!	268	#DIV/0!	570	#DIV/0!	305	#DIV/0!	244	#DIV/0!	549	#DIV/0!	270	#DIV/0!	228	#DIV/0!	498
20	SLIYEG	SLIYEG	0	0	0	308	#DIV/0!	250	#DIV/0!	558	#DIV/0!	294	#DIV/0!	239	#DIV/0!	533	#DIV/0!	302	#DIV/0!	282	#DIV/0!	584	#DIV/0!	324	#DIV/0!	260	#DIV/0!	584
21		TAMBI	0	0	0	214	#DIV/0!	172	#DIV/0!	386	#DIV/0!	216	#DIV/0!	165	#DIV/0!	381	#DIV/0!	178	#DIV/0!	174	#DIV/0!	352	#DIV/0!	242	#DIV/0!	229	#DIV/0!	471
22	KERTASEMAYA	KERTASEMAYA	0	0	0	579	#DIV/0!	584	#DIV/0!	1,163	#DIV/0!	565	#DIV/0!	575	#DIV/0!	1,140	#DIV/0!	564	#DIV/0!	553	#DIV/0!	1,117	#DIV/0!	547	#DIV/0!	522	#DIV/0!	1,069
23	SUKAGUMIWANG	SUKAGUMIWANG	0	0	0	311	#DIV/0!	328	#DIV/0!	639	#DIV/0!	311	#DIV/0!	341	#DIV/0!	652	#DIV/0!	306	#DIV/0!	311	#DIV/0!	617	#DIV/0!	259	#DIV/0!	263	#DIV/0!	522
24	BANGODUA	BANGODUA	0	0	0	307	#DIV/0!	301	#DIV/0!	608	#DIV/0!	297	#DIV/0!	311	#DIV/0!	608	#DIV/0!	310	#DIV/0!	305	#DIV/0!	615	#DIV/0!	304	#DIV/0!	298	#DIV/0!	602
25	TUKDANA	TUKDANA	0	0	0	234	#DIV/0!	225	#DIV/0!	459	#DIV/0!	230	#DIV/0!	220	#DIV/0!	450	#DIV/0!	278	#DIV/0!	236	#DIV/0!	514	#DIV/0!	287	#DIV/0!	303	#DIV/0!	590
26		KERTICALA	0	0	0	230	#DIV/0!	221	#DIV/0!	451	#DIV/0!	217	#DIV/0!	190	#DIV/0!	407	#DIV/0!	228	#DIV/0!	216	#DIV/0!	444	#DIV/0!	273	#DIV/0!	235	#DIV/0!	508

NO	KECAMATAN	PUSKESMAS	JUMLAH BAYI (SURVIVING INFANT)			BAYI DIIMUNISASI																						
						DPT-HB-Hib3						POLIO 4*						CAMPAK/MR						IMUNISASI DASAR LENGKAP				
						L		P		L + P		L		P		L + P		L		P		L + P		L		P		L +
			L	P	L+P	JUMLAH	%	JUMLAH	%	JUMLAH	%	JUMLAH	%	JUMLAH	%	JUMLAH	%	JUMLAH	%	JUMLAH	%	JUMLAH	%	JUMLAH	%	JUMLAH	%	JUMLAH
1	2	3	4	5	6	7	8	9	10	11	12	13	14	15	16	17	18	19	20	21	22	23	24	25	26	27	28	29
27	LOSARANG	LOSARANG	0	0	0	312	#DIV/0!	310	#DIV/0!	622	#DIV/0!	311	#DIV/0!	310	#DIV/0!	621	#DIV/0!	353	#DIV/0!	339	#DIV/0!	692	#DIV/0!	212	#DIV/0!	223	#DIV/0!	435
28		CEMARA	0	0	0	213	#DIV/0!	229	#DIV/0!	442	#DIV/0!	206	#DIV/0!	233	#DIV/0!	439	#DIV/0!	213	#DIV/0!	227	#DIV/0!	440	#DIV/0!	266	#DIV/0!	246	#DIV/0!	512
29	LELEA	LELEA	0	0	0	212	#DIV/0!	231	#DIV/0!	443	#DIV/0!	218	#DIV/0!	238	#DIV/0!	456	#DIV/0!	249	#DIV/0!	236	#DIV/0!	485	#DIV/0!	250	#DIV/0!	241	#DIV/0!	491
30		TUGU	0	0	0	165	#DIV/0!	169	#DIV/0!	334	#DIV/0!	159	#DIV/0!	177	#DIV/0!	336	#DIV/0!	176	#DIV/0!	172	#DIV/0!	348	#DIV/0!	209	#DIV/0!	202	#DIV/0!	411
31	TERISI	TERISI	0	0	0	594	#DIV/0!	637	#DIV/0!	1,231	#DIV/0!	527	#DIV/0!	531	#DIV/0!	1,058	#DIV/0!	472	#DIV/0!	491	#DIV/0!	963	#DIV/0!	358	#DIV/0!	309	#DIV/0!	667
32	CIKEDUNG	CIKEDUNG	0	0	0	325	#DIV/0!	329	#DIV/0!	654	#DIV/0!	326	#DIV/0!	342	#DIV/0!	668	#DIV/0!	318	#DIV/0!	342	#DIV/0!	660	#DIV/0!	314	#DIV/0!	313	#DIV/0!	627
33	KANDANGHAUR	KANDANGHAUR	0	0	0	623	#DIV/0!	621	#DIV/0!	1,244	#DIV/0!	584	#DIV/0!	511	#DIV/0!	1,095	#DIV/0!	564	#DIV/0!	480	#DIV/0!	1,044	#DIV/0!	558	#DIV/0!	476	#DIV/0!	1,034
34		KERTAWINANGUN	0	0	0	432	#DIV/0!	448	#DIV/0!	880	#DIV/0!	431	#DIV/0!	452	#DIV/0!	883	#DIV/0!	460	#DIV/0!	433	#DIV/0!	893	#DIV/0!	362	#DIV/0!	355	#DIV/0!	717
35	GABUSWETAN	GABUS WETAN	0	0	0	328	#DIV/0!	303	#DIV/0!	631	#DIV/0!	321	#DIV/0!	314	#DIV/0!	635	#DIV/0!	319	#DIV/0!	310	#DIV/0!	629	#DIV/0!	298	#DIV/0!	268	#DIV/0!	566
36		DRUNTEN WETAN	0	0	0	95	#DIV/0!	96	#DIV/0!	191	#DIV/0!	105	#DIV/0!	108	#DIV/0!	213	#DIV/0!	131	#DIV/0!	115	#DIV/0!	246	#DIV/0!	112	#DIV/0!	97	#DIV/0!	209
37	KROYA	KROYA	0	0	0	374	#DIV/0!	327	#DIV/0!	701	#DIV/0!	369	#DIV/0!	320	#DIV/0!	689	#DIV/0!	368	#DIV/0!	326	#DIV/0!	694	#DIV/0!	322	#DIV/0!	302	#DIV/0!	624
38		TEMIYANG	0	0	0	330	#DIV/0!	314	#DIV/0!	644	#DIV/0!	309	#DIV/0!	316	#DIV/0!	625	#DIV/0!	296	#DIV/0!	327	#DIV/0!	623	#DIV/0!	144	#DIV/0!	169	#DIV/0!	313
39	ANJATAN	ANJATAN	0	0	0	403	#DIV/0!	381	#DIV/0!	784	#DIV/0!	401	#DIV/0!	371	#DIV/0!	772	#DIV/0!	405	#DIV/0!	363	#DIV/0!	768	#DIV/0!	370	#DIV/0!	351	#DIV/0!	721
40		BUGIS	0	0	0	720	#DIV/0!	643	#DIV/0!	1,363	#DIV/0!	717	#DIV/0!	653	#DIV/0!	1,370	#DIV/0!	720	#DIV/0!	622	#DIV/0!	1,342	#DIV/0!	628	#DIV/0!	592	#DIV/0!	1,220
41	HAURGEULIS	HAURGEULIS	0	0	0	329	#DIV/0!	326	#DIV/0!	655	#DIV/0!	330	#DIV/0!	332	#DIV/0!	662	#DIV/0!	315	#DIV/0!	328	#DIV/0!	643	#DIV/0!	315	#DIV/0!	325	#DIV/0!	640
42		WANAKAYA	0	0	0	317	#DIV/0!	329	#DIV/0!	646	#DIV/0!	337	#DIV/0!	338	#DIV/0!	675	#DIV/0!	331	#DIV/0!	319	#DIV/0!	650	#DIV/0!	326	#DIV/0!	312	#DIV/0!	638
43		CIPANCUH	0	0	0	118	#DIV/0!	144	#DIV/0!	262	#DIV/0!	126	#DIV/0!	140	#DIV/0!	266	#DIV/0!	132	#DIV/0!	162	#DIV/0!	294	#DIV/0!	19	#DIV/0!	12	#DIV/0!	31
44	GANTAR	GANTAR	0	0	0	536	#DIV/0!	510	#DIV/0!	1,046	#DIV/0!	535	#DIV/0!	497	#DIV/0!	1,032	#DIV/0!	520	#DIV/0!	508	#DIV/0!	1,028	#DIV/0!	137	#DIV/0!	140	#DIV/0!	277
45	WIDASARI	WIDASARI	0	0	0	324	#DIV/0!	295	#DIV/0!	619	#DIV/0!	335	#DIV/0!	294	#DIV/0!	629	#DIV/0!	335	#DIV/0!	291	#DIV/0!	626	#DIV/0!	334	#DIV/0!	313	#DIV/0!	647
46	BONGAS	BONGAS	0	0	0	243	#DIV/0!	231	#DIV/0!	474	#DIV/0!	230	#DIV/0!	209	#DIV/0!	439	#DIV/0!	224	#DIV/0!	213	#DIV/0!	437	#DIV/0!	171	#DIV/0!	183	#DIV/0!	354
47		SIDAMULYA	0	0	0	241	#DIV/0!	219	#DIV/0!	460	#DIV/0!	236	#DIV/0!	206	#DIV/0!	442	#DIV/0!	194	#DIV/0!	183	#DIV/0!	377	#DIV/0!	144	#DIV/0!	134	#DIV/0!	278
48	SUKRA	SUKRA	0	0	0	480	#DIV/0!	462	#DIV/0!	942	#DIV/0!	478	#DIV/0!	460	#DIV/0!	938	#DIV/0!	487	#DIV/0!	459	#DIV/0!	946	#DIV/0!	366	#DIV/0!	360	#DIV/0!	726
49	PATROL	PATROL	0	0	0	644	#DIV/0!	649	#DIV/0!	1,293	#DIV/0!	610	#DIV/0!	596	#DIV/0!	1,206	#DIV/0!	563	#DIV/0!	585	#DIV/0!	1,148	#DIV/0!	583	#DIV/0!	611	#DIV/0!	1,194
JUMLAH (KAB/KOTA)			**0**	**0**	**0**	**17,547**	**#DIV/0!**	**17,396**	**#DIV/0!**	**34,943**	**#DIV/0!**	**17,272**	**#DIV/0!**	**17,027**	**#DIV/0!**	**34,299**	**#DIV/0!**	**17,115**	**#DIV/0!**	**16,885**	**#DIV/0!**	**34,000**	**#DIV/0!**	**15,023**	**#DIV/0!**	**14,731**	**#DIV/0!**	**29,754**

Sumber: Seksi Surveilans dan Imunisasi, Seksi Kesga dan Gizi

Keterangan:

*khusus untuk provinsi DIY, diisi dengan imunisasi IPV dosis ke 3

MR = measles rubella

P
%
30
#DIV/0!
#DIV/0!
#DIV/0!
#DIV/0!
#DIV/0!
#DIV/0!
#DIV/0!
#DIV/0!
#DIV/0!
#DIV/0!
#DIV/0!
#DIV/0!
#DIV/0!
#DIV/0!
#DIV/0!
#DIV/0!
#DIV/0!
#DIV/0!
#DIV/0!
#DIV/0!
#DIV/0!
#DIV/0!
#DIV/0!
#DIV/0!
#DIV/0!
#DIV/0!
#DIV/0!

P
%
30
#DIV/0!
#DIV/0!
#DIV/0!
#DIV/0!
#DIV/0!
#DIV/0!
#DIV/0!
#DIV/0!
#DIV/0!
#DIV/0!
#DIV/0!
#DIV/0!
#DIV/0!
#DIV/0!
#DIV/0!
#DIV/0!
#DIV/0!
#DIV/0!
#DIV/0!
#DIV/0!
#DIV/0!
#DIV/0!
#DIV/0!

TABEL 40

CAKUPAN IMUNISASI LANJUTAN DPT-HB-Hib 4 DAN CAMPAK/MR2 PADA ANAK USIA DIBAWAH DUA TAHUN (BADUTA)
MENURUT JENIS KELAMIN, KECAMATAN, DAN PUSKESMAS
KABUPATEN/KOTA INDRAMAYU
TAHUN 2019

NO	KECAMATAN	PUSKESMAS	JUMLAH BADUTA			BADUTA DIIMUNISASI											
						DPT-HB-Hib4						CAMPAK/MR2					
						L		P		L + P		L		P		L + P	
			L	P	L+P	JUMLAH	%	JUMLAH	%	JUMLAH	%	JUMLAH	%	JUMLAH	%	JUMLAH	%
1	2	3	4	5	6	7	8	9	10	11	12	13	14	15	16	17	18
1	BALONGAN	BALONGAN	435	401	836	0	0.0	0	0.0	0	0.0	0	0.0	0	0.0	0	0.0
2	INDRAMAYU	PLUMBON	624	573	1,197	222	35.6	216	37.7	438	36.6	174	27.9	175	30.5	349	29.2
3	0	MARGADADI	697	640	1,337	364	52.2	347	54.2	711	53.2	338	48.5	328	51.3	666	49.8
4	PASEKAN	PASEKAN	330	303	633	201	60.9	140	46.2	341	53.9	156	47.3	134	44.2	290	45.8
5	SINDANG	SINDANG	413	380	793	280	67.8	290	76.3	570	71.9	25	6.1	28	7.4	53	6.7
6	0	BABADAN	162	150	312	115	71.0	87	58.0	202	64.7	108	66.7	101	67.3	209	67.0
7	CANTIGI	CANTIGI	220	205	425	0	0.0	0	0.0	0	0.0	0	0.0	0	0.0	0	0.0
8	LOHBENER	LOHBENER	530	489	1,019	453	85.5	419	85.7	872	85.6	427	80.6	423	86.5	850	83.4
9	0	KIAJARAN WETAN	255	237	492	205	80.4	197	83.1	402	81.7	204	80.0	190	80.2	394	80.1
10	ARAHAN	CIDEMPET	403	374	777	146	36.2	151	40.4	297	38.2	141	35.0	125	33.4	266	34.2
11	KRANGKENG	KRANGKENG	383	353	736	110	28.7	142	40.2	252	34.2	95	24.8	125	35.4	220	29.9
12	0	KEDUNGWUNGU	516	474	990	198	38.4	219	46.2	417	42.1	183	35.5	203	42.8	386	39.0
13	KARANGAMPEL	KARANGAMPEL	592	545	1,137	169	28.5	159	29.2	328	28.8	147	24.8	148	27.2	295	25.9
14	0	KAPLONGAN	271	250	521	0	0.0	0	0.0	0	0.0	0	0.0	0	0.0	0	0.0
15	KEDOKANBUNDER	KEDOKANBUNDER	537	496	1,033	41	7.6	46	9.3	87	8.4	78	14.5	82	16.5	160	15.5
16	JUNTINYUAT	JUNTINYUAT	577	534	1,111	197	34.1	220	41.2	417	37.5	181	31.4	185	34.6	366	32.9
17	0	PONDOH	332	304	636	120	36.1	120	39.5	240	37.7	118	35.5	105	34.5	223	35.1
18	JATIBARANG	JATIBARANG	652	604	1,256	291	44.6	285	47.2	576	45.9	341	52.3	335	55.5	676	53.8
19	0	JATISAWIT	313	288	601	152	48.6	136	47.2	288	47.9	130	41.5	138	47.9	268	44.6
20	SLIYEG	SLIYEG	321	298	619	295	91.9	342	114.8	637	102.9	315	98.1	302	101.3	617	99.7
21		TAMBI	273	255	528	139	50.9	109	42.7	248	47.0	97	35.5	84	32.9	181	34.3

NO	KECAMATAN	PUSKESMAS	JUMLAH BADUTA			BADUTA DIIMUNISASI											
						DPT-HB-Hib4						CAMPAK/MR2					
						L		P		L + P		L		P		L + P	
			L	P	L+P	JUMLAH	%	JUMLAH	%	JUMLAH	%	JUMLAH	%	JUMLAH	%	JUMLAH	%
1	2	3	4	5	6	7	8	9	10	11	12	13	14	15	16	17	18
22	KERTASEMAYA	KERTASEMAYA	629	582	1,211	316	50.2	287	49.3	603	49.8	270	42.9	272	46.7	542	44.8
23	SUKAGUMIWANG	SUKAGUMIWANG	346	320	666	175	50.6	174	54.4	349	52.4	180	52.0	169	52.8	349	52.4
24	BANGODUA	BANGODUA	322	295	617	225	69.9	211	71.5	436	70.7	222	68.9	212	71.9	434	70.3
25	TUKDANA	TUKDANA	318	295	613	90	28.3	71	24.1	161	26.3	50	15.7	41	13.9	91	14.8
26		KERTICALA	337	310	647	9	2.7	7	2.3	16	2.5	1	0.3	2	0.6	3	0.5
27	LOSARANG	LOSARANG	371	342	713	235	63.3	222	64.9	457	64.1	257	69.3	229	67.0	486	68.2
28		CEMARA	272	252	524	4	1.5	4	1.6	8	1.5	2	0.7	3	1.2	5	1.0
29	LELEA	LELEA	263	244	507	93	35.4	88	36.1	181	35.7	79	30.0	81	33.2	160	31.6
30		TUGU	213	197	410	8	3.8	7	3.6	15	3.7	6	2.8	5	2.5	11	2.7
31	TERISI	TERISI	629	579	1,208	282	44.8	284	49.1	566	46.9	236	37.5	258	44.6	494	40.9
32	CIKEDUNG	CIKEDUNG	349	321	670	226	64.8	200	62.3	426	63.6	199	57.0	178	55.5	377	56.3
33	KANDANGHAUR	KANDANGHAUR	883	536	1,419	484	54.8	422	78.7	906	63.8	485	54.9	450	84.0	935	65.9
34		KERTAWINANGUN	542	500	1,042	0	0.0	0	0.0	0	0.0	0	0.0	0	0.0	0	0.0
35	GABUSWETAN	GABUS WETAN	342	313	655	306	89.5	320	102.2	626	95.6	312	91.2	308	98.4	620	94.7
36		DRUNTEN WETAN	225	208	433	46	20.4	59	28.4	105	24.2	55	24.4	69	33.2	124	28.6
37	KROYA	KROYA	349	324	673	306	87.7	279	86.1	585	86.9	307	88.0	289	89.2	596	88.6
38		TEMIYANG	359	333	692	216	60.2	218	65.5	434	62.7	196	54.6	200	60.1	396	57.2
39	ANJATAN	ANJATAN	518	479	997	146	28.2	163	34.0	309	31.0	130	25.1	168	35.1	298	29.9
40		BUGIS	671	618	1,289	313	46.6	309	50.0	622	48.3	282	42.0	290	46.9	572	44.4
41	HAURGEULIS	HAURGEULIS	456	421	877	314	68.9	297	70.5	611	69.7	282	61.8	299	71.0	581	66.2
42		WANAKAYA	352	325	677	289	82.1	295	90.8	584	86.3	308	87.5	301	92.6	609	90.0
43		CIPANCUH	77	77	154	110	142.9	123	159.7	233	151.3	106	137.7	118	153.2	224	145.5
44	GANTAR	GANTAR	618	572	1,190	467	75.6	453	79.2	920	77.3	476	77.0	445	77.8	921	77.4
45	WIDASARI	WIDASARI	394	366	760	151	38.3	132	36.1	283	37.2	138	35.0	108	29.5	246	32.4
46	BONGAS	BONGAS	266	245	511	155	58.3	154	62.9	309	60.5	131	49.2	133	54.3	264	51.7
47		SIDAMULYA	252	234	486	102	40.5	95	40.6	197	40.5	123	48.8	105	44.9	228	46.9

NO	KECAMATAN	PUSKESMAS	JUMLAH BADUTA			BADUTA DIIMUNISASI											
						DPT-HB-Hib4						CAMPAK/MR2					
						L		P		L + P		L		P		L + P	
			L	P	L+P	JUMLAH	%	JUMLAH	%	JUMLAH	%	JUMLAH	%	JUMLAH	%	JUMLAH	%
1	*2*	*3*	*4*	*5*	*6*	*7*	*8*	*9*	*10*	*11*	*12*	*13*	*14*	*15*	*16*	*17*	*18*
48	SUKRA	SUKRA	529	489	1,018	316	59.7	301	61.6	617	60.6	334	63.1	302	61.8	636	62.5
49	PATROL	PATROL	778	720	1,498	416	53.5	425	59.0	841	56.1	442	56.8	410	56.9	852	56.9
JUMLAH (KAB/KOTA)			**20,496**	**18,650**	**39,146**	**9,498**	**46.3**	**9,225**	**49.5**	**18,723**	**47.8**	**8,867**	**43.3**	**8,656**	**46.4**	**17,523**	**44.8**

Sumber: Seksi Surveilans dan Imunisasi

TABEL 41

CAKUPAN PEMBERIAN VITAMIN A PADA BAYI DAN ANAK BALITA MENURUT KECAMATAN DAN PUSKESMAS
KABUPATEN/KOTA INDRAMAYU
TAHUN 2019

NO	KECAMATAN	PUSKESMAS	BAYI 6-11 BULAN			ANAK BALITA (12-59 BULAN)			BALITA (6-59 BULAN)		
			JUMLAH BAYI	MENDAPAT VIT A		JUMLAH	MENDAPAT VIT A		JUMLAH	MENDAPAT VIT A	
				Σ	%		Σ	%		Σ	%
1	2	3	4	5	6	7	8	9	10	11	12
1	BALONGAN	BALONGAN	451	451	100.0	3,223	3,223	100.0	3,674	3,674	100.0
2	INDRAMAYU	PLUMBON	468	468	100.0	3,264	3,264	100.0	3,732	3,732	100.0
3	0	MARGADADI	453	453	100.0	3,415	3,415	100.0	3,868	3,868	100.0
4	PASEKAN	PASEKAN	381	381	100.0	2,285	2,285	100.0	2,666	2,666	100.0
5	SINDANG	SINDANG	336	336	100.0	2,035	2,035	100.0	2,371	2,371	100.0
6	0	BABADAN	177	177	100.0	1,185	1,185	100.0	1,362	1,362	100.0
7	CANTIGI	CANTIGI	511	511	100.0	3,200	3,200	100.0	3,711	3,711	100.0
8	LOHBENER	LOHBENER	166	166	100.0	2,266	2,257	99.6	2,432	2,423	99.6
9	0	KIAJARAN WETAI	231	231	100.0	1,562	1,562	100.0	1,793	1,793	100.0
10	ARAHAN	CIDEMPET	253	253	100.0	1,997	1,997	100.0	2,250	2,250	100.0
11	KRANGKENG	KRANGKENG	215	215	100.0	2,518	2,518	100.0	2,733	2,733	100.0
12	0	KEDUNGWUNGU	247	247	100.0	1,842	1,842	100.0	2,089	2,089	100.0
13	KARANGAMPEL	KARANGAMPEL	1218	1218	100.0	2,967	2,967	100.0	4,185	4,185	100.0
14	0	KAPLONGAN	295	295	100.0	1,757	1,757	100.0	2,052	2,052	100.0
15	KEDOKANBUNDEF	KEDOKANBUNDE	316	316	100.0	3,502	3,502	100.0	3,818	3,818	100.0
16	JUNTINYUAT	JUNTINYUAT	331	331	100.0	3,521	3,521	100.0	3,852	3,852	100.0
17	0	PONDOH	261	261	100.0	2,173	2,173	100.0	2,434	2,434	100.0
18	JATIBARANG	JATIBARANG	629	629	100.0	2,746	2,746	100.0	3,375	3,375	100.0
19	0	JATISAWIT	513	426	83.0	1,780	1,448	81.3	2,293	1,874	81.7
20	SLIYEG	SLIYEG	353	353	100.0	2,111	2,111	100.0	2,464	2,464	100.0
21		TAMBI	214	210	98.1	1,815	1,788	98.5	2,029	1,998	98.5
22	KERTASEMAYA	KERTASEMAYA	556	556	100.0	3,855	3,855	100.0	4,411	4,411	100.0
23	SUKAGUMIWANG	SUKAGUMIWANG	268	268	100.0	2,382	2,382	100.0	2,650	2,650	100.0
24	BANGODUA	BANGODUA	290	285	98.3	1,955	1,927	98.6	2,245	2,212	98.5
25	TUKDANA	TUKDANA	306	298	97.4	1,981	1,981	100.0	2,287	2,279	99.7
26		KERTICALA	221	209	94.6	2,070	1,929	93.2	2,291	2,138	93.3
27	LOSARANG	LOSARANG	251	224	89.2	1,748	1,518	86.8	1,999	1,742	87.1
28		CEMARA	206	206	100.0	1,446	1,446	100.0	1,652	1,652	100.0
29	LELEA	LELEA	233	233	100.0	1,382	1,372	99.3	1,615	1,605	99.4
30		TUGU	155	155	100.0	1,275	1,275	100.0	1,430	1,430	100.0
31	TERISI	TERISI	360	360	100.0	3,673	3,673	100.0	4,033	4,033	100.0
32	CIKEDUNG	CIKEDUNG	346	316	91.3	2,665	2,565	96.2	3,011	2,881	95.7
33	KANDANGHAUR	KANDANGHAUR	328	328	100.0	2,759	2,759	100.0	3,087	3,087	100.0
34		KERTAWINANGU	235	234	99.6	2,054	1,914	93.2	2,289	2,148	93.8
35	GABUSWETAN	GABUS WETAN	316	316	100.0	2,166	2,166	100.0	2,482	2,482	100.0
36		DRUNTEN WETAI	239	239	100.0	1,232	1,232	100.0	1,471	1,471	100.0
37	KROYA	KROYA	190	190	100.0	1,930	1,930	100.0	2,120	2,120	100.0
38		TEMIYANG	251	251	100.0	1,898	1,898	100.0	2,149	2,149	100.0
39	ANJATAN	ANJATAN	268	268	100.0	2,646	2,623	99.1	2,914	2,891	99.2

NO	KECAMATAN	PUSKESMAS	BAYI 6-11 BULAN			ANAK BALITA (12-59 BULAN)			BALITA (6-59 BULAN)		
			JUMLAH BAYI	MENDAPAT VIT A		JUMLAH	MENDAPAT VIT A		JUMLAH	MENDAPAT VIT A	
				Σ	%		Σ	%		Σ	%
1	*2*	*3*	*4*	*5*	*6*	*7*	*8*	*9*	*10*	*11*	*12*
40		BUGIS	619	619	100.0	3,809	3,809	100.0	4,428	4,428	100.0
41	HAURGEULIS	HAURGEULIS	454	454	100.0	1,810	1,805	99.7	2,264	2,259	99.8
42		WANAKAYA	175	174	99.4	2,282	1,692	74.1	2,457	1,866	75.9
43		CIPANCUH	219	219	100.0	1,475	1,475	100.0	1,694	1,694	100.0
44	GANTAR	GANTAR	455	455	100.0	3,501	3,501	100.0	3,956	3,956	100.0
45	WIDASARI	WIDASARI	305	301	98.7	2,306	2,301	99.8	2,611	2,602	99.7
46	BONGAS	BONGAS	221	178	80.5	1,707	1,707	100.0	1,928	1,885	97.8
47		SIDAMULYA	238	238	100.0	1,561	1,561	100.0	1,799	1,799	100.0
48	SUKRA	SUKRA	338	338	100.0	3,129	3,129	100.0	3,467	3,467	100.0
49	PATROL	PATROL	288	288	100.0	3,677	3,677	100.0	3,965	3,965	100.0
JUMLAH (KAB/KOTA)			**16,350**	**16,128**	**98.6**	**115,538**	**113,898**	**98.6**	**131,888**	**130,026**	**98.6**

Sumber: Seksi Kesga dan Gizi

Keterangan: Pelaporan pemberian vitamin A dilakukan pada Februari dan Agustus, maka perhitungan bayi 6-11 bulan yang mendapat vitamin A dalam setahun dihitung dengan mengakumulasi bayi 6-11 bulan yang mendapat vitamin A di bulan Februari dan yang mendapat vitamin A di bulan Agustus.
Untuk perhitungan anak balita 12-59 bulan yang mendapat vitamin A menggunakan data bulan Agustus.

TABEL 42

CAKUPAN PELAYANAN KESEHATAN BALITA MENURUT JENIS KELAMIN, KECAMATAN, DAN PUSKESMAS
KABUPATEN/KOTA INDRAMAYU
TAHUN 2019

NO	KECAMATAN	PUSKESMAS	JUMLAH BALITA			PELAYANAN KESEHATAN BALITA					
						L		P		L + P	
			L	P	L + P	JUMLAH	%	JUMLAH	%	JUMLAH	%
1	2	3	4	5	6	7	8	9	10	11	12
1	BALONGAN	BALONGAN			0		#DIV/0!		#DIV/0!	0	#DIV/0!
2	INDRAMAYU	PLUMBON			0		#DIV/0!		#DIV/0!	0	#DIV/0!
3	0	MARGADADI			0		#DIV/0!		#DIV/0!	0	#DIV/0!
4	PASEKAN	PASEKAN			0		#DIV/0!		#DIV/0!	0	#DIV/0!
5	SINDANG	SINDANG			0		#DIV/0!		#DIV/0!	0	#DIV/0!
6	0	BABADAN			0		#DIV/0!		#DIV/0!	0	#DIV/0!
7	CANTIGI	CANTIGI			0		#DIV/0!		#DIV/0!	0	#DIV/0!
8	LOHBENER	LOHBENER			0		#DIV/0!		#DIV/0!	0	#DIV/0!
9	0	KIAJARAN WETAN			0		#DIV/0!		#DIV/0!	0	#DIV/0!
10	ARAHAN	CIDEMPET			0		#DIV/0!		#DIV/0!	0	#DIV/0!
11	KRANGKENG	KRANGKENG			0		#DIV/0!		#DIV/0!	0	#DIV/0!
12	0	KEDUNGWUNGU			0		#DIV/0!		#DIV/0!	0	#DIV/0!
13	KARANGAMPEL	KARANGAMPEL			0		#DIV/0!		#DIV/0!	0	#DIV/0!
14	0	KAPLONGAN			0		#DIV/0!		#DIV/0!	0	#DIV/0!
15	KEDOKANBUNDER	KEDOKANBUNDER			0		#DIV/0!		#DIV/0!	0	#DIV/0!
16	JUNTINYUAT	JUNTINYUAT			0		#DIV/0!		#DIV/0!	0	#DIV/0!
17	0	PONDOH			0		#DIV/0!		#DIV/0!	0	#DIV/0!
18	JATIBARANG	JATIBARANG			0		#DIV/0!		#DIV/0!	0	#DIV/0!
19	0	JATISAWIT			0		#DIV/0!		#DIV/0!	0	#DIV/0!
20	SLIYEG	SLIYEG			0		#DIV/0!		#DIV/0!	0	#DIV/0!
21		TAMBI			0		#DIV/0!		#DIV/0!	0	#DIV/0!
22	KERTASEMAYA	KERTASEMAYA			0		#DIV/0!		#DIV/0!	0	#DIV/0!
23	SUKAGUMIWANG	SUKAGUMIWANG			0		#DIV/0!		#DIV/0!	0	#DIV/0!
24	BANGODUA	BANGODUA			0		#DIV/0!		#DIV/0!	0	#DIV/0!
25	TUKDANA	TUKDANA			0		#DIV/0!		#DIV/0!	0	#DIV/0!
26		KERTICALA			0		#DIV/0!		#DIV/0!	0	#DIV/0!
27	LOSARANG	LOSARANG			0		#DIV/0!		#DIV/0!	0	#DIV/0!

NO	KECAMATAN	PUSKESMAS	JUMLAH BALITA			PELAYANAN KESEHATAN BALITA					
						L		P		L + P	
			L	P	L + P	JUMLAH	%	JUMLAH	%	JUMLAH	%
28		CEMARA			0		#DIV/0!		#DIV/0!	0	#DIV/0!
29	LELEA	LELEA			0		#DIV/0!		#DIV/0!	0	#DIV/0!
30		TUGU			0		#DIV/0!		#DIV/0!	0	#DIV/0!
31	TERISI	TERISI			0		#DIV/0!		#DIV/0!	0	#DIV/0!
32	CIKEDUNG	CIKEDUNG			0		#DIV/0!		#DIV/0!	0	#DIV/0!
33	KANDANGHAUR	KANDANGHAUR			0		#DIV/0!		#DIV/0!	0	#DIV/0!
34		KERTAWINANGUN			0		#DIV/0!		#DIV/0!	0	#DIV/0!
35	GABUSWETAN	GABUS WETAN			0		#DIV/0!		#DIV/0!	0	#DIV/0!
36		DRUNTEN WETAN			0		#DIV/0!		#DIV/0!	0	#DIV/0!
37	KROYA	KROYA			0		#DIV/0!		#DIV/0!	0	#DIV/0!
38		TEMIYANG			0		#DIV/0!		#DIV/0!	0	#DIV/0!
39	ANJATAN	ANJATAN			0		#DIV/0!		#DIV/0!	0	#DIV/0!
40		BUGIS			0		#DIV/0!		#DIV/0!	0	#DIV/0!
41	HAURGEULIS	HAURGEULIS			0		#DIV/0!		#DIV/0!	0	#DIV/0!
42		WANAKAYA			0		#DIV/0!		#DIV/0!	0	#DIV/0!
43		CIPANCUH			0		#DIV/0!		#DIV/0!	0	#DIV/0!
44	GANTAR	GANTAR			0		#DIV/0!		#DIV/0!	0	#DIV/0!
45	WIDASARI	WIDASARI			0		#DIV/0!		#DIV/0!	0	#DIV/0!
46	BONGAS	BONGAS			0		#DIV/0!		#DIV/0!	0	#DIV/0!
47		SIDAMULYA			0		#DIV/0!		#DIV/0!	0	#DIV/0!
48	SUKRA	SUKRA			0		#DIV/0!		#DIV/0!	0	#DIV/0!
49	PATROL	PATROL			0		#DIV/0!		#DIV/0!	0	#DIV/0!
JUMLAH (KAB/KOTA)			**0**	**0**	**0**	**0**	**#DIV/0!**	**0**	**#DIV/0!**	**0**	**#DIV/0!**

Sumber: ……. (sebutkan)

TABEL 43

JUMLAH BALITA DITIMBANG MENURUT JENIS KELAMIN, KECAMATAN, DAN PUSKESMAS
KABUPATEN/KOTA INDRAMAYU
TAHUN 2019

NO	KECAMATAN	PUSKESMAS	BALITA								
			JUMLAH SASARAN BALITA (S)			DITIMBANG					
						JUMLAH (D)			% (D/S)		
			L	P	L+P	L	P	L+P	L	P	L+P
1	2	3	4	5	6	7	8	9	10	11	12
1	BALONGAN	BALONGAN			4,051			3,535	#DIV/0!	#DIV/0!	87.3
2	INDRAMAYU	PLUMBON			4,070			3,665	#DIV/0!	#DIV/0!	90.0
3	0	MARGADADI			3,722			3,436	#DIV/0!	#DIV/0!	92.3
4	PASEKAN	PASEKAN			2,559			2,358	#DIV/0!	#DIV/0!	92.1
5	SINDANG	SINDANG			2,113			1,770	#DIV/0!	#DIV/0!	83.8
6	0	BABADAN			1,543			1,440	#DIV/0!	#DIV/0!	93.3
7	CANTIGI	CANTIGI			2,347			2,137	#DIV/0!	#DIV/0!	91.1
8	LOHBENER	LOHBENER			2,448			1,950	#DIV/0!	#DIV/0!	79.7
9	0	KIAJARAN WETAN			2,036			1,725	#DIV/0!	#DIV/0!	84.7
10	ARAHAN	CIDEMPET			2,418			2,124	#DIV/0!	#DIV/0!	87.8
11	KRANGKENG	KRANGKENG			2,660			2,447	#DIV/0!	#DIV/0!	92.0
12	0	KEDUNGWUNGU			2,210			1,830	#DIV/0!	#DIV/0!	82.8
13	KARANGAMPEL	KARANGAMPEL			3,965			3,287	#DIV/0!	#DIV/0!	82.9
14	0	KAPLONGAN			2,226			1,878	#DIV/0!	#DIV/0!	84.4
15	KEDOKANBUNDER	KEDOKANBUNDER			3,777			3,505	#DIV/0!	#DIV/0!	92.8
16	JUNTINYUAT	JUNTINYUAT			4,280			3,372	#DIV/0!	#DIV/0!	78.8
17	0	PONDOH			2,636			2,130	#DIV/0!	#DIV/0!	80.8
18	JATIBARANG	JATIBARANG			3,579			2,960	#DIV/0!	#DIV/0!	82.7
19	0	JATISAWIT			2,325			1,943	#DIV/0!	#DIV/0!	83.6
20	SLIYEG	SLIYEG			2,678			2,207	#DIV/0!	#DIV/0!	82.4
21		TAMBI			2,349			1,925	#DIV/0!	#DIV/0!	81.9
22	KERTASEMAYA	KERTASEMAYA			4,746			3,961	#DIV/0!	#DIV/0!	-
23	SUKAGUMIWANG	SUKAGUMIWANG			2,975			2,633	#DIV/0!	#DIV/0!	88.5
24	BANGODUA	BANGODUA			2,206			2,025	#DIV/0!	#DIV/0!	91.8
25	TUKDANA	TUKDANA			2,387			1,944	#DIV/0!	#DIV/0!	81.4
26		KERTICALA			2,448			2,216	#DIV/0!	#DIV/0!	90.5
27	LOSARANG	LOSARANG			2,243			1,940	#DIV/0!	#DIV/0!	86.5
28		CEMARA			1,997			1,825	#DIV/0!	#DIV/0!	91.4
29	LELEA	LELEA			2,442			1,989	#DIV/0!	#DIV/0!	81.4
30		TUGU			1,583			1,469	#DIV/0!	#DIV/0!	92.8
31	TERISI	TERISI			4,371			4,095	#DIV/0!	#DIV/0!	93.7
32	CIKEDUNG	CIKEDUNG			2,970			2,400	#DIV/0!	#DIV/0!	80.8
33	KANDANGHAUR	KANDANGHAUR			4,604			4,254	#DIV/0!	#DIV/0!	92.4
34		KERTAWINANGUN			2,785			2,426	#DIV/0!	#DIV/0!	87.1
35	GABUSWETAN	GABUS WETAN			2,697			2,152	#DIV/0!	#DIV/0!	79.8

NO	KECAMATAN	PUSKESMAS	BALITA								
			JUMLAH SASARAN BALITA (S)			DITIMBANG					
						JUMLAH (D)			% (D/S)		
			L	P	L+P	L	P	L+P	L	P	L+P
1	*2*	*3*	*4*	*5*	*6*	*7*	*8*	*9*	*10*	*11*	*12*
36		DRUNTEN WETAN			1,644			1,358	#DIV/0!	#DIV/0!	82.6
37	KROYA	KROYA			2,567			2,040	#DIV/0!	#DIV/0!	79.5
38		TEMIYANG			2,782			2,204	#DIV/0!	#DIV/0!	79.2
39	ANJATAN	ANJATAN			2,988			2,611	#DIV/0!	#DIV/0!	87.4
40		BUGIS			4,900			4,293	#DIV/0!	#DIV/0!	87.6
41	HAURGEULIS	HAURGEULIS			2,569			2,219	#DIV/0!	#DIV/0!	86.4
42		WANAKAYA			2,459			1,971	#DIV/0!	#DIV/0!	80.2
43		CIPANCUH			1,746			1,448	#DIV/0!	#DIV/0!	82.9
44	GANTAR	GANTAR			4,457			3,601	#DIV/0!	#DIV/0!	80.8
45	WIDASARI	WIDASARI			2,646			2,374	#DIV/0!	#DIV/0!	89.7
46	BONGAS	BONGAS			1,616			1,346	#DIV/0!	#DIV/0!	83.3
47		SIDAMULYA			2,569			2,388	#DIV/0!	#DIV/0!	93.0
48	SUKRA	SUKRA			3,674			2,939	#DIV/0!	#DIV/0!	80.0
49	PATROL	PATROL			4,098			3,463	#DIV/0!	#DIV/0!	84.5
JUMLAH (KAB/KOTA)			**0**	**0**	**141,161**	**0**	**0**	**121,208**	**#DIV/0!**	**#DIV/0!**	**85.9**

Sumber: Seksi Kesga dan Gizi

TABEL 44

STATUS GIZI BALITA BERDASARKAN INDEKS BB/U, TB/U, DAN BB/TB MENURUT KECAMATAN DAN PUSKESMAS
KABUPATEN/KOTA INDRAMAYU
TAHUN 2019

NO	KECAMATAN	PUSKESMAS	JUMLAH BALITA 0-59 BULAN YANG DITIMBANG	BALITA GIZI KURANG (BB/U)		JUMLAH BALITA 0-59 BULAN YANG DIUKUR TINGGI BADAN	BALITA PENDEK (TB/U)		JUMLAH BALITA 0-59 BULAN YANG DIUKUR	BALITA KURUS (BB/TB)	
				JUMLAH	%		JUMLAH	%		JUMLAH	%
1	2	3	4	5	6	7	8	9	10	11	12
1	BALONGAN	BALONGAN	2,401	177	7.4	2,401	237	9.9	2,401	240	10.0
2	INDRAMAYU	PLUMBON	1,202	251	20.9	1,202	215	17.9	1,202	94	7.8
3	0	MARGADADI	2,969	290	9.8	2,969	588	19.8	2,969	226	7.6
4	PASEKAN	PASEKAN	2,423	226	9.3	2,423	397	16.4	2,423	168	6.9
5	SINDANG	SINDANG	1,848	216	11.7	1,848	454	24.6	1,848	180	9.7
6	0	BABADAN	3,220	321	10.0	3,220	633	19.7	3,220	219	6.8
7	CANTIGI	CANTIGI	2,444	377	15.4	2,444	507	20.7	2,444	147	6.0
8	LOHBENER	LOHBENER	3,370	583	17.3	3,370	484	14.4	3,370	298	8.8
9	0	KIAJARAN WETAN	2,444	348	14.2	2,444	558	22.8	2,444	228	9.3
10	ARAHAN	CIDEMPET	2,858	98	3.4	2,858	418	14.6	2,858	63	2.2
11	KRANGKENG	KRANGKENG	1,218	95	7.8	1,218	199	16.3	1,218	152	12.5
12	0	KEDUNGWUNGU	1,138	135	11.9	1,138	196	17.2	1,138	124	10.9
13	KARANGAMPEL	KARANGAMPEL	2,223	654	29.4	2,223	280	12.6	2,223	212	9.5
14	0	KAPLONGAN	4,249	475	11.2	4,249	443	10.4	4,249	406	9.6
15	KEDOKANBUNDER	KEDOKANBUNDER	2,451	73	3.0	2,451	172	7.0	2,451	168	6.9
16	JUNTINYUAT	JUNTINYUAT	3,335	589	17.7	3,335	881	26.4	3,335	451	13.5
17	0	PONDOH	4,112	719	17.5	4,112	642	15.6	4,112	271	6.6
18	JATIBARANG	JATIBARANG	3,960	410	10.4	3,960	217	5.5	3,960	416	10.5
19	0	JATISAWIT	3,532	266	7.5	3,532	608	17.2	3,532	366	10.4
20	SLIYEG	SLIYEG	1,512	25	1.7	1,512	120	7.9	1,512	95	6.3
21		TAMBI	3,220	555	17.2	3,220	660	20.5	3,220	204	6.3
22	KERTASEMAYA	KERTASEMAYA	3,509	84	2.4	3,509	244	7.0	3,509	154	4.4
23	SUKAGUMIWANG	SUKAGUMIWANG	2,553	116	4.5	2,553	210	8.2	2,553	96	3.8
24	BANGODUA	BANGODUA	4,137	327	7.9	4,137	453	10.9	4,137	357	8.6
25	TUKDANA	TUKDANA	2,456	302	12.3	2,456	659	26.8	2,456	156	6.4
26		KERTICALA	2,245	176	7.8	2,245	279	12.4	2,245	220	9.8
27	LOSARANG	LOSARANG	1,981	187	9.4	1,981	358	18.1	1,981	176	8.9
28		CEMARA	2,869	319	11.1	2,869	565	19.7	2,869	231	8.1
29	LELEA	LELEA	2,197	181	8.2	2,197	221	10.1	2,197	93	4.2
30		TUGU	1,442	119	8.3	1,442	206	14.3	1,442	78	5.4
31	TERISI	TERISI	2,108	250	11.9	2,108	414	19.6	2,108	175	8.3
32	CIKEDUNG	CIKEDUNG	1,950	205	10.5	1,950	202	10.4	1,950	145	7.4
33	KANDANGHAUR	KANDANGHAUR	3,307	423	12.8	3,307	565	17.1	3,307	312	9.4
34		KERTAWINANGUN	2,203	160	7.3	2,203	271	12.3	2,203	261	11.8
35	GABUSWETAN	GABUS WETAN	3,843	293	7.6	3,843	244	6.3	3,843	137	3.6
36		DRUNTEN WETAN	3,562	395	11.1	3,562	649	18.2	3,562	339	9.5

NO	KECAMATAN	PUSKESMAS	JUMLAH BALITA 0-59 BULAN YANG DITIMBANG	BALITA GIZI KURANG (BB/U)		JUMLAH BALITA 0-59 BULAN YANG DIUKUR TINGGI BADAN	BALITA PENDEK (TB/U)		JUMLAH BALITA 0-59 BULAN YANG DIUKUR	BALITA KURUS (BB/TB)	
				JUMLAH	%		JUMLAH	%		JUMLAH	%
1	*2*	*3*	*4*	*5*	*6*	*7*	*8*	*9*	*10*	*11*	*12*
37	KROYA	KROYA	2,619	253	9.7	2,619	347	13.2	2,619	278	10.6
38		TEMIYANG	1,866	27	1.4	1,866	276	14.8	1,866	38	2.0
39	ANJATAN	ANJATAN	2,438	246	10.1	2,438	543	22.3	2,438	121	5.0
40		BUGIS	2,620	238	9.1	2,620	400	15.3	2,620	188	7.2
41	HAURGEULIS	HAURGEULIS	2,686	180	6.7	2,686	293	10.9	2,686	162	6.0
42		WANAKAYA	3,406	385	11.3	3,406	667	19.6	3,406	413	12.1
43		CIPANCUH	1,887	285	15.1	1,887	424	22.5	1,887	201	10.7
44	GANTAR	GANTAR	2,472	184	7.4	2,472	335	13.6	2,472	287	11.6
45	WIDASARI	WIDASARI	4,279	366	8.6	4,279	1,054	24.6	4,279	187	4.4
46	BONGAS	BONGAS	1,395	222	15.9	1,395	261	18.7	1,395	133	9.5
47		SIDAMULYA	2,238	181	8.1	2,238	248	11.1	2,238	304	13.6
48	SUKRA	SUKRA	1,856	196	10.6	1,856	271	14.6	1,856	131	7.1
49	PATROL	PATROL	2,800	457	16.3	2,800	687	24.5	2,800	268	9.6
JUMLAH (KAB/KOTA)			**129,053**	**13,640**	**10.6**	**129,053**	**20,255**	**15.7**	**129,053**	**10,369**	**8.0**

Sumber: Seksi Kesga dan Gizi

TABEL 45

CAKUPAN PELAYANAN KESEHATAN PESERTA DIDIK SD/MI, SMP/MTS, SMA/MA SERTA USIA PENDIDIKAN DASAR MENURUT KECAMATAN DAN PUSKESMAS
KABUPATEN/KOTA INDRAMAYU
TAHUN 2019

NO	KECAMATAN	PUSKESMAS	PESERTA DIDIK SEKOLAH									USIA PENDIDIKAN DASAR			SEKOLAH								
			KELAS 1 SD/MI			KELAS 7 SMP/MTS			KELAS 10 SMA/MA						SD/MI			SMP/MTS			SMA/MA		
			JUMLAH PESERTA DIDIK	MENDAPAT PELAYANAN KESEHATAN	%	JUMLAH PESERTA DIDIK	MENDAPAT PELAYANAN KESEHATAN	%	JUMLAH PESERTA DIDIK	MENDAPAT PELAYANAN KESEHATAN	%	JUMLAH	MENDAPAT PELAYANAN KESEHATAN	%	JUMLAH	MENDAPAT PELAYANAN KESEHATAN	%	JUMLAH	MENDAPAT PELAYANAN KESEHATAN	%	JUMLAH	MENDAPAT PELAYANAN KESEHATAN	%
1	2	3	4	5	6	7	8	9	10	11	12	13	14	15	16	17	18	19	20	21	22	23	24
1	BALONGAN	BALONGAN	679	651	95.9	736	724	98.4	447	415	92.8	1,415.0	1,375	97.2	25	25	100.0	6	6	100.0	2	2	100.0
2	INDRAMAYU	PLUMBON	1106	936	84.6	780	628	80.5	740	740	100.0	1,886.0	1,564	82.9	29	29	100.0	8	8	100.0	11	11	100.0
3	0	MARGADADI	1161	1062	91.5	285	274	96.1			#DIV/0!	1,446.0	1,336	92.4	31	31	100.0	4	4	100.0			#DIV/0!
4	PASEKAN	PASEKAN	501	427	85.2	324	279	86.1	66	59	89.4	825.0	706	85.6	16	16	100.0	5	5	100.0	2	2	100.0
5	SINDANG	SINDANG	610	480	78.7	458	373	81.4	94	82	87.2	1,068.0	853	79.9	16	16	100.0	5	5	100.0	4	4	100.0
6	0	BABADAN	532	462	86.8	1269	1089	85.8	930	828	89.0	1,801.0	1,551	86.1	10	10	100.0	8	8	100.0	4	4	100.0
7	CANTIGI	CANTIGI	547	412	75.3	309	250	80.9	59	45	76.3	856.0	662	77.3	19	19	100.0	4	4	100.0	2	2	100.0
8	LOHBENER	LOHBENER	515	509	98.8	773	721	93.3	445	394	88.5	1,288.0	1,230	95.5	18	18	100.0	7	7	100.0	8	8	100.0
9	0	KIAJARAN WETAN	387	387	100.0	168	165	98.2	157	157	100.0	555.0	552	99.5	16	16	100.0	2	2	100.0	1	1	100.0
10	ARAHAN	CIDEMPET	538	494	91.8	460	460	100.0	499	499	100.0	998.0	954	95.6	20	20	100.0	5	5	100.0	6	6	100.0
11	KRANGKENG	KRANGKENG	666	646	97.0	515	435	84.5	821	789	96.1	1,181.0	1,081	91.5	25	25	100.0	6	6	100.0	4	4	100.0
12	0	KEDUNGWUNGU	622	497	79.9	361	278	77.0	157	119	75.8	983.0	775	78.8	23	23	100.0	10	10	100.0	6	6	100.0
13	KARANGAMPEL	KARANGAMPEL	748	748	100.0	979	948	96.8	395	358	90.6	1,727.0	1,696	98.2	25	25	100.0	9	9	100.0	6	6	100.0
14	0	KAPLONGAN	3282	1647	50.2	1809	911	50.4	3283	1649	50.2	5,091.0	2,558	50.2	12	12	100.0	3	3	100.0	4	4	100.0
15	KEDOKANBUNDER	KEDOKANBUNDER	837	756	90.3	555	579	104.3	176	170	96.6	1,392.0	1,335	95.9	23	23	100.0	6	6	100.0	3	3	100.0
16	JUNTINYUAT	JUNTINYUAT	925	925	100.0	568	568	100.0	130	130	100.0	1,493.0	1,493	100.0	27	27	100.0	7	7	100.0	3	3	100.0
17	0	PONDOH	629	542	86.2	1032	422	40.9	459	302	65.8	1,661.0	964	58.0	25	25	100.0	9	9	100.0	4	4	100.0
18	JATIBARANG	JATIBARANG	839	800	95.4	833	769	92.3	1336	1199	89.7	1,672.0	1,569	93.8	29	29	100.0	9	9	100.0	9	9	100.0
19	0	JATISAWIT	2790	2790	100.0	942	942	100.0	802	802	100.0	3,732.0	3,732	100.0	20	20	100.0	2	2	100.0	2	2	100.0
20	SLIYEG	SLIYEG	611	548	89.7	523	483	92.4	98	50	51.0	1,134.0	1,031	90.9	21	21	100.0	5	5	100.0	3	3	100.0
21		TAMBI	413	388	93.9	192	178	92.7	400	388	97.0	605.0	566	93.6	14	14	100.0	3	3	100.0	2	2	100.0
22	KERTASEMAYA	KERTASEMAYA	1179	1120	95.0	854	819	95.9	504	477	94.6	2,033.0	1,939	95.4	43	43	100.0	11	11	100.0	11	11	100.0
23	SUKAGUMIWANG	SUKAGUMIWANG	641	641	100.0	441	143	32.4	452	452	100.0	1,082.0	784	72.5	26	26	100.0	6	6	100.0	5	5	100.0
24	BANGODUA	BANGODUA	2794	2794	100.0	647	647	100.0	340	340	100.0	3,441.0	3,441	100.0	18	18	100.0	5	5	100.0	2	2	100.0
25	TUKDANA	TUKDANA	515	486	94.4	591	565	95.6	340	331	97.4	1,106.0	1,051	95.0	19	19	100.0	6	6	100.0	3	3	100.0
26		KERTICALA	477	428	89.7	177	171	96.6	75	71	94.7	654.0	599	91.6	20	20	100.0	3	3	100.0	2	2	100.0
27	LOSARANG	LOSARANG	525	499	95.0	473	454	96.0	729	685	94.0	998.0	953	95.5	17	17	100.0	4	4	100.0	3	3	100.0
28		CEMARA	433	391	90.3	782	724	92.6	14	10	71.4	1,215.0	1,115	91.8	16	16	100.0	5	5	100.0	1	1	100.0
29	LELEA	LELEA	404	348	86.1	681	656	96.3	503	495	98.4	1,085.0	1,004	92.5	15	15	100.0	3	3	100.0	1	1	100.0
30		TUGU	2091	1930	92.3	230	227	98.7			#DIV/0!	2,321.0	2,157	92.9	18	18	100.0	2	2	100.0			#DIV/0!
31	TERISI	TERISI	942	425	45.1	995	664	66.7	611	316	51.7	1,937.0	1,089	56.2	32	32	100.0	10	10	100.0	7	7	100.0
32	CIKEDUNG	CIKEDUNG	629	563	89.5	395	395	100.0	339	339	100.0	1,024.0	958	93.6	20	20	100.0	6	6	100.0	4	4	100.0
33	KANDANGHAUR	KANDANGHAUR	934	832	89.1	734	651	88.7	1197	1148	95.9	1,668.0	1,483	88.9	24	24	100.0	6	6	100.0	5	5	100.0
34		KERTAWINANGUN	634	596	94.0	527	471	89.4	443	414	93.5	1,161.0	1,067	91.9	20	20	100.0	6	6	100.0	5	5	100.0
35	GABUSWETAN	GABUS WETAN	684	684	100.0	378	328	86.8	564	564	100.0	1,062.0	1,012	95.3	27	27	100.0	6	6	100.0	3	3	100.0
36		DRUNTEN WETAN	2094	2094	100.0	677	677	100.0	28	28	100.0	2,771.0	2,771	100.0	11	11	100.0	2	2	100.0	1	1	100.0
37	KROYA	KROYA	558	507	90.9			#DIV/0!			#DIV/0!	558.0	507	90.9	16	16	100.0			#DIV/0!			#DIV/0!
38		TEMIYANG	2797	2580	92.2	926	845	91.3	349	326	93.4	3,723.0	3,425	92.0	17	17	100.0	5	5	100.0	3	3	100.0
39	ANJATAN	ANJATAN	634	586	92.4	660	581	88.0	955	910	95.3	1,294.0	1,167	90.2	18	18	100.0	6	6	100.0	3	3	100.0
40		BUGIS	933	893	95.7	639	639	100.0	714	692	96.9	1,572.0	1,532	97.5	31	31	100.0	5	5	100.0	2	2	100.0
41	HAURGEULIS	HAURGEULIS	768	755	98.3	489	480	98.2			#DIV/0!	1,257.0	1,235	98.2	6	6	100.0	5	5	100.0			#DIV/0!
42		WANAKAYA	436	398	91.3	428	405	94.6			#DIV/0!	864.0	803	92.9	14	14	100.0	3	3	100.0			#DIV/0!
43		CIPANCUH	438	433	98.9	231	225	97.4	276	269	97.5	669.0	658	98.4	14	14	100.0	3	3	100.0	6	6	100.0
44	GANTAR	GANTAR	884	847	95.8	473	445	94.1	334	320	95.8	1,357.0	1,292	95.2	30	30	100.0	9	9	100.0	4	4	100.0
45	WIDASARI	WIDASARI	587	587	100.0	441	441	100.0	277	277	100.0	1,028.0	1,028	100.0	22	22	100.0	4	4	100.0	5	5	100.0
46	BONGAS	BONGAS	460	460	100.0	481	481	100.0	550	550	100.0	941.0	941	100.0	14	14	100.0	4	4	100.0	3	3	100.0
47		SIDAMULYA	484	484	100.0	372	382	102.7	291	291	100.0	856.0	866	101.2	16	16	100.0	6	6	100.0	2	2	100.0
48	SUKRA	SUKRA	834	834	100.0	765	721	94.2	557	557	100.0	1,599.0	1,555	97.2	24	24	100.0	9	9	100.0	7	7	100.0
49	PATROL	PATROL	1181	1181	100.0	831	831	100.0	405	405	100.0	2,012.0	2,012	100.0	30	30	100.0	11	11	100.0	4	4	100.0
JUMLAH (KAB/KOTA)			**44,908**	**40,483**	**90.1**	**29,189**	**25,544**	**87.5**	**22,341**	**19,442**	**87.0**	**74,097**	**66,027**	**89.1**	**1,022**	**1,022**	**100.0**	**274**	**274**	**100.0**	**178**	**178**	**100.0**

Sumber: Seksi GIZI KIA

TABEL 46

PELAYANAN KESEHATAN GIGI DAN MULUT MENURUT KECAMATAN DAN PUSKESMAS
KABUPATEN/KOTA INDRAMAYU
TAHUN 2019

NO	KECAMATAN	PUSKESMAS	PELAYANAN KESEHATAN GIGI DAN MULUT					
			TUMPATAN GIGI TETAP	PENCABUTAN GIGI TETAP	RASIO TUMPATAN/ PENCABUTAN	JUMLAH KASUS GIGI	JUMLAH KASUS DIRUJUK	% KASUS DIRUJUK
1	2	3	4	5	6	7	8	9
1	BALONGAN	BALONGAN	169	47	3.6			#DIV/0!
2	INDRAMAYU	PLUMBON	181	49	3.7			#DIV/0!
3	0	MARGADADI	447	4	111.8			#DIV/0!
4	PASEKAN	PASEKAN	1,045	11	95.0			#DIV/0!
5	SINDANG	SINDANG	167	0	#DIV/0!			#DIV/0!
6	0	BABADAN	150	0	#DIV/0!			#DIV/0!
7	CANTIGI	CANTIGI	191	18	10.6			#DIV/0!
8	LOHBENER	LOHBENER	260	18	14.4			#DIV/0!
9	0	KIAJARAN WETAN	220	0	#DIV/0!			#DIV/0!
10	ARAHAN	CIDEMPET	337	0	#DIV/0!			#DIV/0!
11	KRANGKENG	KRANGKENG	92	4	23.0			#DIV/0!
12	0	KEDUNGWUNGU	151	12	12.6			#DIV/0!
13	KARANGAMPEL	KARANGAMPEL	0	0	#DIV/0!			#DIV/0!
14	0	KAPLONGAN	761	2	380.5			#DIV/0!
15	KEDOKANBUNDER	KEDOKANBUNDER	0	0	#DIV/0!			#DIV/0!
16	JUNTINYUAT	JUNTINYUAT	764	7	109.1			#DIV/0!
17	0	PONDOH	0	0	#DIV/0!			#DIV/0!
18	JATIBARANG	JATIBARANG	0	0	#DIV/0!			#DIV/0!
19	0	JATISAWIT	0	0	#DIV/0!			#DIV/0!
20	SLIYEG	SLIYEG	0	0	#DIV/0!			#DIV/0!
21		TAMBI	0	0	#DIV/0!			#DIV/0!
22	KERTASEMAYA	KERTASEMAYA	0	0	#DIV/0!			#DIV/0!
23	SUKAGUMIWANG	SUKAGUMIWANG	0	0	#DIV/0!			#DIV/0!
24	BANGODUA	BANGODUA	0	0	#DIV/0!			#DIV/0!
25	TUKDANA	TUKDANA	1,182	106	11.2			#DIV/0!
26		KERTICALA	0	0	#DIV/0!			#DIV/0!
27	LOSARANG	LOSARANG	1,489	119	12.5			#DIV/0!
28		CEMARA	0	0	#DIV/0!			#DIV/0!
29	LELEA	LELEA	0	0	#DIV/0!			#DIV/0!
30		TUGU	0	0	#DIV/0!			#DIV/0!
31	TERISI	TERISI	0	0	#DIV/0!			#DIV/0!
32	CIKEDUNG	CIKEDUNG	217	14	15.5			#DIV/0!
33	KANDANGHAUR	KANDANGHAUR	226	13	17.4			#DIV/0!
34		KERTAWINANGUN	43	0	#DIV/0!			#DIV/0!
35	GABUSWETAN	GABUS WETAN	100	0	#DIV/0!			#DIV/0!
36		DRUNTEN WETAN	306	77	4.0			#DIV/0!

NO	KECAMATAN	PUSKESMAS	PELAYANAN KESEHATAN GIGI DAN MULUT					
			TUMPATAN GIGI TETAP	PENCABUTAN GIGI TETAP	RASIO TUMPATAN/ PENCABUTAN	JUMLAH KASUS GIGI	JUMLAH KASUS DIRUJUK	% KASUS DIRUJUK
37	KROYA	KROYA	503	115	4.4			#DIV/0!
38		TEMIYANG	0	0	#DIV/0!			#DIV/0!
39	ANJATAN	ANJATAN	0	0	#DIV/0!			#DIV/0!
40		BUGIS	331	0	#DIV/0!			#DIV/0!
41	HAURGEULIS	HAURGEULIS	420	0	#DIV/0!			#DIV/0!
42		WANAKAYA	37	0	#DIV/0!			#DIV/0!
43		CIPANCUH	46	0	#DIV/0!			#DIV/0!
44	GANTAR	GANTAR	229	9	25.4			#DIV/0!
45	WIDASARI	WIDASARI	282	3	94.0			#DIV/0!
46	BONGAS	BONGAS	0	0	#DIV/0!			#DIV/0!
47		SIDAMULYA	359	0	#DIV/0!			#DIV/0!
48	SUKRA	SUKRA	488	0	#DIV/0!			#DIV/0!
49	PATROL	PATROL	0	0	#DIV/0!			#DIV/0!
JUMLAH (KAB/ KOTA)			**11,193**	**628**	**17.8**	**0**	**0**	**#DIV/0!**

Sumber: Seksi Yankes Primer & Tradisional

Keterangan: pelayanan kesehatan gigi meliputi seluruh fasilitas pelayanan kesehatan di wilayah kerja puskesmas

TABEL 47

PELAYANAN KESEHATAN GIGI DAN MULUT PADA ANAK SD DAN SETINGKAT MENURUT JENIS KELAMIN, KECAMATAN, DAN PUSKESMAS
KABUPATEN/KOTA INDRAMAYU
TAHUN 2019

NO	KECAMATAN	PUSKESMAS	UPAYA KESEHATAN GIGI SEKOLAH (UKGS)																							
			JUMLAH SD/MI	JUMLAH SD/MI DGN SIKAT GIGI MASSAL	%	JUMLAH SD/MI MENDAPAT YAN. GIGI	%	JUMLAH MURID SD/MI			MURID SD/MI DIPERIKSA						PERLU PERAWATAN			MENDAPAT PERAWATAN					
								L	P	L + P	L	%	P	%	L + P	%	L	P	L + P	L	%	P	%	L + P	%
1	2	3	4	5	6	7	8	9	10	11	12	13	14	15	16	17	18	19	20	21	22	23	24	25	26
1	BALONGAN	BALONGAN	4	31	775.0	214	5350.0			25		#DIV/0!		#DIV/0!	0	0.0			0		#DIV/0!		#####	0	#####
2	INDRAMAYU	PLUMBON	11	24	218.2	173	1572.7			29		#DIV/0!		#DIV/0!	0	0.0			0		#DIV/0!		#####	0	#####
3	0	MARGADADI	170	23	13.5	353	207.6			134		#DIV/0!		#DIV/0!	0	0.0			0		#DIV/0!		#####	0	#####
4	PASEKAN	PASEKAN	358	48	13.4	536	149.7			15		#DIV/0!		#DIV/0!	0	0.0			0		#DIV/0!		#####	0	#####
5	SINDANG	SINDANG	271	161	59.4	226	83.4			16		#DIV/0!		#DIV/0!	0	0.0			0		#DIV/0!		#####	0	#####
6	0	BABADAN	259	191	73.7	176	68.0			10		#DIV/0!		#DIV/0!	0	0.0			0		#DIV/0!		#####	0	#####
7	CANTIGI	CANTIGI	16	3	18.8	218	1362.5			0		#DIV/0!		#DIV/0!	0	#DIV/0!			0		#DIV/0!		#####	0	#####
8	LOHBENER	LOHBENER	22	6	27.3	285	1295.5			18		#DIV/0!		#DIV/0!	0	0.0			0		#DIV/0!		#####	0	#####
9	0	KIAJARAN WETAN	0	200	#DIV/0!	26	#DIV/0!			0		#DIV/0!		#DIV/0!	0	#DIV/0!			0		#DIV/0!		#####	0	#####
10	ARAHAN	CIDEMPET	0	272	#DIV/0!	26	#DIV/0!			0		#DIV/0!		#DIV/0!	0	#DIV/0!			0		#DIV/0!		#####	0	#####
11	KRANGKENG	KRANGKENG	0	0	#DIV/0!	27	#DIV/0!			0		#DIV/0!		#DIV/0!	0	#DIV/0!			0		#DIV/0!		#####	0	#####
12	0	KEDUNGWUNGU	0	0	#DIV/0!	136	#DIV/0!			0		#DIV/0!		#DIV/0!	0	#DIV/0!			0		#DIV/0!		#####	0	#####
13	KARANGAMPEL	KARANGAMPEL	0	0	#DIV/0!	0	#DIV/0!			25		#DIV/0!		#DIV/0!	0	0.0			0		#DIV/0!		#####	0	#####
14	0	KAPLONGAN	89	9	10.1	732	822.5			0		#DIV/0!		#DIV/0!	0	#DIV/0!			0		#DIV/0!		#####	0	#####
15	KEDOKANBUNDER	KEDOKANBUNDER	0	0	#DIV/0!	0	#DIV/0!			0		#DIV/0!		#DIV/0!	0	#DIV/0!			0		#DIV/0!		#####	0	#####
16	JUNTINYUAT	JUNTINYUAT	145	1	0.7	822	566.9			0		#DIV/0!		#DIV/0!	0	#DIV/0!			0		#DIV/0!		#####	0	#####
17	0	PONDOH	0	0	#DIV/0!	0	#DIV/0!			0		#DIV/0!		#DIV/0!	0	#DIV/0!			0		#DIV/0!		#####	0	#####
18	JATIBARANG	JATIBARANG	0	0	#DIV/0!	0	#DIV/0!			29		#DIV/0!		#DIV/0!	0	0.0			0		#DIV/0!		#####	0	#####
19	0	JATISAWIT	0	0	#DIV/0!	0	#DIV/0!			0		#DIV/0!		#DIV/0!	0	#DIV/0!			0		#DIV/0!		#####	0	#####
20	SLIYEG	SLIYEG	0	0	#DIV/0!	0	#DIV/0!			21		#DIV/0!		#DIV/0!	0	0.0			0		#DIV/0!		#####	0	#####
21		TAMBI	0	0	#DIV/0!	0	#DIV/0!			0		#DIV/0!		#DIV/0!	0	#DIV/0!			0		#DIV/0!		#####	0	#####
22	KERTASEMAYA	KERTASEMAYA	0	0	#DIV/0!	0	#DIV/0!			42		#DIV/0!		#DIV/0!	0	0.0			0		#DIV/0!		#####	0	#####
23	SUKAGUMIWANG	SUKAGUMIWANG	0	0	#DIV/0!	0	#DIV/0!			0		#DIV/0!		#DIV/0!	0	#DIV/0!			0		#DIV/0!		#####	0	#####
24	BANGODUA	BANGODUA	0	0	#DIV/0!	0	#DIV/0!			0		#DIV/0!		#DIV/0!	0	#DIV/0!			0		#DIV/0!		#####	0	#####
25	TUKDANA	TUKDANA	75	0	0.0	909	1212.0			0		#DIV/0!		#DIV/0!	0	#DIV/0!			0		#DIV/0!		#####	0	#####
26		KERTICALA	0	0	#DIV/0!	0	#DIV/0!			0		#DIV/0!		#DIV/0!	0	#DIV/0!			0		#DIV/0!		#####	0	#####
27	LOSARANG	LOSARANG	129	0	0.0	1,124	871.3			0		#DIV/0!		#DIV/0!	0	#DIV/0!			0		#DIV/0!		#####	0	#####
28		CEMARA	0	0	#DIV/0!	0	#DIV/0!			0		#DIV/0!		#DIV/0!	0	#DIV/0!			0		#DIV/0!		#####	0	#####
29	LELEA	LELEA	0	0	#DIV/0!	0	#DIV/0!			0		#DIV/0!		#DIV/0!	0	#DIV/0!			0		#DIV/0!		#####	0	#####
30		TUGU	0	0	#DIV/0!	0	#DIV/0!			0		#DIV/0!		#DIV/0!	0	#DIV/0!			0		#DIV/0!		#####	0	#####
31	TERISI	TERISI	0	0	#DIV/0!	0	#DIV/0!			32		#DIV/0!		#DIV/0!	0	0.0			0		#DIV/0!		#####	0	#####
32	CIKEDUNG	CIKEDUNG	4	0	0.0	218	5450.0			20		#DIV/0!		#DIV/0!	0	0.0			0		#DIV/0!		#####	0	#####
33	KANDANGHAUR	KANDANGHAUR	3	0	0.0	309	10300.0			23		#DIV/0!		#DIV/0!	0	0.0			0		#DIV/0!		#####	0	#####
34		KERTAWINANGUN	0	0	#DIV/0!	43	#DIV/0!			22		#DIV/0!		#DIV/0!	0	0.0			0		#DIV/0!		#####	0	#####
35	GABUSWETAN	GABUS WETAN	0	2	#DIV/0!	98	#DIV/0!			24		#DIV/0!		#DIV/0!	0	0.0			0		#DIV/0!		#####	0	#####
36		DRUNTEN WETAN	346	71	20.5	1,278	369.4			0		#DIV/0!		#DIV/0!	0	#DIV/0!			0		#DIV/0!		#####	0	#####
37	KROYA	KROYA	658	93	14.1	1,878	285.4			0		#DIV/0!		#DIV/0!	0	#DIV/0!			0		#DIV/0!		#####	0	#####
38		TEMIYANG	0	0	#DIV/0!	0	#DIV/0!			17		#DIV/0!		#DIV/0!	0	0.0			0		#DIV/0!		#####	0	#####
39	ANJATAN	ANJATAN	0	0	#DIV/0!	0	#DIV/0!			0		#DIV/0!		#DIV/0!	0	#DIV/0!			0		#DIV/0!		#####	0	#####
40		BUGIS	0	0	#DIV/0!	304	#DIV/0!			31		#DIV/0!		#DIV/0!	0	0.0			0		#DIV/0!		#####	0	#####
41	HAURGEULIS	HAURGEULIS	0	0	#DIV/0!	397	#DIV/0!			20		#DIV/0!		#DIV/0!	0	0.0			0		#DIV/0!		#####	0	#####
42		WANAKAYA	0	2	#DIV/0!	57	#DIV/0!			0		#DIV/0!		#DIV/0!	0	#DIV/0!			0		#DIV/0!		#####	0	#####
43		CIPANCUH	0	1	#DIV/0!	62	#DIV/0!			0		#DIV/0!		#DIV/0!	0	#DIV/0!			0		#DIV/0!		#####	0	#####
44	GANTAR	GANTAR	5	3	60.0	139	2780.0			0		#DIV/0!		#DIV/0!	0	#DIV/0!			0		#DIV/0!		#####	0	#####
45	WIDASARI	WIDASARI	9	0	0.0	207	2300.0			0		#DIV/0!		#DIV/0!	0	#DIV/0!			0		#DIV/0!		#####	0	#####
46	BONGAS	BONGAS	0	0	#DIV/0!	0	#DIV/0!			0		#DIV/0!		#DIV/0!	0	#DIV/0!			0		#DIV/0!		#####	0	#####
47		SIDAMULYA	15	36	240.0	5,569	37126.7			0		#DIV/0!		#DIV/0!	0	#DIV/0!			0		#DIV/0!		#####	0	#####
48	SUKRA	SUKRA	26	46	176.9	1,748	6723.1			24		#DIV/0!		#DIV/0!	0	0.0			0		#DIV/0!		#####	0	#####
49	PATROL	PATROL	0	0	#DIV/0!	0	#DIV/0!			29		#DIV/0!		#DIV/0!	0	0.0			0		#DIV/0!		#####	0	#####
JUMLAH (KAB/ KOTA)			**2,615**	**1,223**	**46.8**	**18,290**	**699.4**	**0**	**0**	**606**	**0**	**#DIV/0!**	**0**	**#DIV/0!**	**0**	**0.0**	**0**	**0**	**0**	**0**	**#DIV/0!**	**0**	**#####**	**0**	**#####**

Sumber: Seksi Yankes Primer & Tradisional

TABEL 48

PELAYANAN KESEHATAN USIA PRODUKTIF MENURUT JENIS KELAMIN, KECAMATAN, DAN PUSKESMAS
KABUPATEN/KOTA INDRAMAYU
TAHUN 2019

NO	KECAMATAN	PUSKESMAS	PENDUDUK USIA 15-59 TAHUN														
			JUMLAH			MENDAPAT PELAYANAN SKRINING KESEHATAN SESUAI STANDAR						BERISIKO					
						LAKI-LAKI		PEREMPUAN		LAKI-LAKI + PEREMPUAN		LAKI-LAKI		PEREMPUAN		LAKI-LAKI + PEREMPUAN	
			LAKI-LAKI	PEREMPUAN	LAKI-LAKI + PEREMPUAN	JUMLAH	%	JUMLAH	%	JUMLAH	%	JUMLAH	%	JUMLAH	%	JUMLAH	%
1	*2*	*3*	*4*	*5*	*6*	*7*	*8*	*9*	*10*	*11*	*12*	*13*	*14*	*15*	*16*	*17*	*18*
1	BALONGAN	BALONGAN			24,552		#DIV/0!		#DIV/0!	951	3.9		#DIV/0!		#DIV/0!	476	50.1
2	INDRAMAYU	PLUMBON			33,720		#DIV/0!		#DIV/0!	931	2.8		#DIV/0!		#DIV/0!	466	50.1
3	0	MARGADADI			37,747		#DIV/0!		#DIV/0!	6,847	18.1		#DIV/0!		#DIV/0!	1,493	21.8
4	PASEKAN	PASEKAN			17,661		#DIV/0!		#DIV/0!	1,000	5.7		#DIV/0!		#DIV/0!	625	62.5
5	SINDANG	SINDANG			21,315		#DIV/0!		#DIV/0!	5,605	26.3		#DIV/0!		#DIV/0!	914	16.3
6	0	BABADAN			8,379		#DIV/0!		#DIV/0!	2,278	27.2		#DIV/0!		#DIV/0!	257	11.3
7	CANTIGI	CANTIGI			16,696		#DIV/0!		#DIV/0!	874	5.2		#DIV/0!		#DIV/0!	437	50.0
8	LOHBENER	LOHBENER			21,124		#DIV/0!		#DIV/0!	1,363	6.5		#DIV/0!		#DIV/0!	1,143	83.9
9	0	KIAJARAN WETAN			15,017		#DIV/0!		#DIV/0!	5,707	38.0		#DIV/0!		#DIV/0!	860	15.1
10	ARAHAN	CIDEMPET			20,938		#DIV/0!		#DIV/0!	215	1.0		#DIV/0!		#DIV/0!	108	50.2
11	KRANGKENG	KRANGKENG			19,407		#DIV/0!		#DIV/0!	829	4.3		#DIV/0!		#DIV/0!	415	50.1
12	0	KEDUNGWUNGU			27,979		#DIV/0!		#DIV/0!	4,558	16.3		#DIV/0!		#DIV/0!	1,197	26.3
13	KARANGAMPEL	KARANGAMPEL			33,425		#DIV/0!		#DIV/0!	8,222	24.6		#DIV/0!		#DIV/0!	4,745	57.7
14	0	KAPLONGAN			15,089		#DIV/0!		#DIV/0!	2,974	19.7		#DIV/0!		#DIV/0!	738	24.8
15	KEDOKANBUNDER	KEDOKANBUNDER			27,610		#DIV/0!		#DIV/0!	3,008	10.9		#DIV/0!		#DIV/0!	380	12.6
16	JUNTINYUAT	JUNTINYUAT			31,599		#DIV/0!		#DIV/0!	5,802	18.4		#DIV/0!		#DIV/0!	1,513	26.1
17	0	PONDOH			17,810		#DIV/0!		#DIV/0!	5,394	30.3		#DIV/0!		#DIV/0!	1,328	24.6
18	JATIBARANG	JATIBARANG			34,246		#DIV/0!		#DIV/0!	2,929	8.6		#DIV/0!		#DIV/0!	1,084	37.0
19	0	JATISAWIT			14,979		#DIV/0!		#DIV/0!	2,002	13.4		#DIV/0!		#DIV/0!	1,376	68.7
20	SLIYEG	SLIYEG			18,260		#DIV/0!		#DIV/0!	1,344	7.4		#DIV/0!		#DIV/0!	1,123	83.6
21		TAMBI			13,151		#DIV/0!		#DIV/0!	7,307	55.6		#DIV/0!		#DIV/0!	988	13.5
22	KERTASEMAYA	KERTASEMAYA			33,575		#DIV/0!		#DIV/0!	3,922	11.7		#DIV/0!		#DIV/0!	1,961	50.0
23	SUKAGUMIWANG	SUKAGUMIWANG			17,810		#DIV/0!		#DIV/0!	9,238	51.9		#DIV/0!		#DIV/0!	3,336	36.1
24	BANGODUA	BANGODUA			16,883		#DIV/0!		#DIV/0!	3,494	20.7		#DIV/0!		#DIV/0!	1,747	50.0
25	TUKDANA	TUKDANA			14,715		#DIV/0!		#DIV/0!	2,382	16.2		#DIV/0!		#DIV/0!	1,877	78.8
26		KERTICALA			16,797		#DIV/0!		#DIV/0!	15,553	92.6		#DIV/0!		#DIV/0!	3,961	25.5
27	LOSARANG	LOSARANG			19,597		#DIV/0!		#DIV/0!	6,439	32.9		#DIV/0!		#DIV/0!	2,247	34.9
28		CEMARA			13,374		#DIV/0!		#DIV/0!	473	3.5		#DIV/0!		#DIV/0!	347	73.4
29	LELEA	LELEA			13,863		#DIV/0!		#DIV/0!	3,905	28.2		#DIV/0!		#DIV/0!	1,408	36.1
30		TUGU			10,955		#DIV/0!		#DIV/0!	1,052	9.6		#DIV/0!		#DIV/0!	526	50.0
31	TERISI	TERISI			33,497		#DIV/0!		#DIV/0!	3,752	11.2		#DIV/0!		#DIV/0!	2,277	60.7
32	CIKEDUNG	CIKEDUNG			20,265		#DIV/0!		#DIV/0!	1,077	5.3		#DIV/0!		#DIV/0!	740	68.7
33	KANDANGHAUR	KANDANGHAUR			29,770		#DIV/0!		#DIV/0!	10,314	34.6		#DIV/0!		#DIV/0!	1,238	12.0
34		KERTAWINANGUN			27,722		#DIV/0!		#DIV/0!	7,843	28.3		#DIV/0!		#DIV/0!	2,335	29.8
35	GABUSWETAN	GABUS WETAN			18,997		#DIV/0!		#DIV/0!	11,028	58.1		#DIV/0!		#DIV/0!	1,672	15.2
36		DRUNTEN WETAN			10,844		#DIV/0!		#DIV/0!	4,389	40.5		#DIV/0!		#DIV/0!	746	17.0
37	KROYA	KROYA			16,837		#DIV/0!		#DIV/0!	4,004	23.8		#DIV/0!		#DIV/0!	1,249	31.2
38		TEMIYANG			15,947		#DIV/0!		#DIV/0!	6,772	42.5		#DIV/0!		#DIV/0!	1,788	26.4
39	ANJATAN	ANJATAN			25,632		#DIV/0!		#DIV/0!	1,216	4.7		#DIV/0!		#DIV/0!	888	73.0
40		BUGIS			37,820		#DIV/0!		#DIV/0!	874	2.3		#DIV/0!		#DIV/0!	707	80.9
41	HAURGEULIS	HAURGEULIS			20,676		#DIV/0!		#DIV/0!	534	2.6		#DIV/0!		#DIV/0!	294	55.1
42		WANAKAYA			17,653		#DIV/0!		#DIV/0!	2,553	14.5		#DIV/0!		#DIV/0!	1,543	60.4
43		CIPANCUH			15,528		#DIV/0!		#DIV/0!	1,212	7.8		#DIV/0!		#DIV/0!	606	50.0
44	GANTAR	GANTAR			33,709		#DIV/0!		#DIV/0!	7,646	22.7		#DIV/0!		#DIV/0!	2,095	27.4
45	WIDASARI	WIDASARI			20,294		#DIV/0!		#DIV/0!	1,028	5.1		#DIV/0!		#DIV/0!	435	42.3
46	BONGAS	BONGAS			15,233		#DIV/0!		#DIV/0!	670	4.4		#DIV/0!		#DIV/0!	335	50.0
47		SIDAMULYA			14,081		#DIV/0!		#DIV/0!	660	4.7		#DIV/0!		#DIV/0!	341	51.7
48	SUKRA	SUKRA			25,816		#DIV/0!		#DIV/0!	3,103	12.0		#DIV/0!		#DIV/0!	2,687	86.6
49	PATROL	PATROL			37,060		#DIV/0!		#DIV/0!	1,713	4.6		#DIV/0!		#DIV/0!	1,647	96.1
JUMLAH (KAB/KOTA)			**0**	**0**	**1,065,654**	**0**	**#DIV/0!**	**0**	**#DIV/0!**	**186,986**	**17.5**	**0**	**#DIV/0!**	**0**	**#DIV/0!**	**62,699**	**33.5**

Sumber: Seksi P2PTM dan Keswa

TABEL 49

CAKUPAN PELAYANAN KESEHATAN USIA LANJUT MENURUT JENIS KELAMIN, KECAMATAN, DAN PUSKESMAS
KABUPATEN/KOTA INDRAMAYU
TAHUN 2019

NO	KECAMATAN	PUSKESMAS	USIA LANJUT (60TAHUN+)								
			JUMLAH			MENDAPAT PELAYANAN KESEHATAN					
			L	P	L+P	L	%	P	%	L+P	%
1	2	3	4	5	6	7	8	9	10	11	12
1	BALONGAN	BALONGAN	2,114	1,893	4,007	1,318	62.3	1,374	72.6	2,692	67.2
2	INDRAMAYU	PLUMBON	9,093	10,672	19,765	3,404	37.4	3,413	32.0	6,817	34.5
3	0	MARGADADI	4,183	4,912	9,095	527	12.6	952	19.4	1,479	16.3
4	PASEKAN	PASEKAN	1,744	2,048	3,792	341	19.6	703	34.3	1,044	27.5
5	SINDANG	SINDANG	2,786	3,272	6,058	1,133	40.7	1,455	44.5	2,588	42.7
6	0	BABADAN	1,262	1,482	2,744	3,464	274.5	3,624	244.5	7,088	258.3
7	CANTIGI	CANTIGI	1,546	1,816	3,362	4,377	283.1	5,779	318.2	10,156	302.1
8	LOHBENER	LOHBENER	3,343	3,926	7,269	683	20.4	925	23.6	1,608	22.1
9	0	KIAJARAN WETAN	2,461	2,891	5,352	2,153	87.5	2,567	88.8	4,720	88.2
10	ARAHAN	CIDEMPET	3,457	4,060	7,517	1,801	52.1	2,598	64.0	4,399	58.5
11	KRANGKENG	KRANGKENG	1,309	1,537	2,846	1,295	98.9	1,467	95.4	2,762	97.0
12	0	KEDUNGWUNGU	2,596	3,049	5,645	664	25.6	511	16.8	1,175	20.8
13	KARANGAMPEL	KARANGAMPEL	4,324	5,077	9,401	228	5.3	489	9.6	717	7.6
14	0	KAPLONGAN	1,417	1,665	3,082	6	0.4	2	0.1	8	0.3
15	KEDOKANBUNDER	KEDOKANBUNDER	3,316	3,894	7,210	230	6.9	286	7.3	516	7.2
16	JUNTINYUAT	JUNTINYUAT	4,095	4,808	8,903	7	0.2	4	0.1	11	0.1
17	0	PONDOH	5,597	6,572	12,169	798	14.3	1,514	23.0	2,312	19.0
18	JATIBARANG	JATIBARANG	530	623	1,153	317	59.8	634	101.8	951	82.5
19	0	JATISAWIT	1,431	1,681	3,112	613	42.8	1,067	63.5	1,680	54.0
20	SLIYEG	SLIYEG	2,908	3,415	6,323	1,255	43.2	1,937	56.7	3,192	50.5
21		TAMBI	2,219	2,606	4,825	436	19.6	1,186	45.5	1,622	33.6
22	KERTASEMAYA	KERTASEMAYA	3,448	4,049	7,497	1,349	39.1	1,976	48.8	3,325	44.4
23	SUKAGUMIWANG	SUKAGUMIWANG	576	676	1,252	63	10.9	129	19.1	192	15.3
24	BANGODUA	BANGODUA	2,348	2,758	5,106	896	38.2	982	35.6	1,878	36.8
25	TUKDANA	TUKDANA	316	371	687	191	60.4	196	52.8	387	56.3
26		KERTICALA	300	353	653	600	200.0	604	171.1	1,204	184.4
27	LOSARANG	LOSARANG	1,521	1,787	3,308	879	57.8	995	55.7	1,874	56.7
28		CEMARA	2,154	2,530	4,684	481	22.3	402	15.9	883	18.9
29	LELEA	LELEA	1,734	2,036	3,770	1,539	88.8	2,100	103.1	3,639	96.5
30		TUGU	2,041	2,397	4,438	487	23.9	676	28.2	1,163	26.2
31	TERISI	TERISI	4,844	5,688	10,532	721	14.9	1,815	31.9	2,536	24.1
32	CIKEDUNG	CIKEDUNG	3,786	4,446	8,232	3,208	84.7	3,870	87.0	7,078	86.0
33	KANDANGHAUR	KANDANGHAUR	4,075	4,786	8,861	1,426	35.0	3,435	71.8	4,861	54.9
34		KERTAWINANGUN	916	1,076	1,992	749	81.8	744	69.1	1,493	74.9
35	GABUSWETAN	GABUS WETAN	4,073	4,784	8,857	269	6.6	436	9.1	705	8.0
36		DRUNTEN WETAN	1,744	2,048	3,792	1,121	64.3	1,314	64.2	2,435	64.2
37	KROYA	KROYA	644	757	1,401	3,167	491.8	2,057	271.7	5,224	372.9
38		TEMIYANG	584	686	1,270	511	87.5	769	112.1	1,280	100.8
39	ANJATAN	ANJATAN	1,303	1,530	2,833	411	31.5	502	32.8	913	32.2

NO	KECAMATAN	PUSKESMAS	USIA LANJUT (60TAHUN+)								
			JUMLAH			MENDAPAT PELAYANAN KESEHATAN					
			L	P	L+P	L	%	P	%	L+P	%
1	*2*	*3*	*4*	*5*	*6*	*7*	*8*	*9*	*10*	*11*	*12*
40		BUGIS	1,738	2,041	3,779	505	29.1	706	34.6	1,211	32.0
41	HAURGEULIS	HAURGEULIS	1,226	1,439	2,665	534	43.6	1,178	81.9	1,712	64.2
42		WANAKAYA	1,292	1,518	2,810	313	24.2	443	29.2	756	26.9
43		CIPANCUH	144	171	315	749	520.1	1,203	703.5	1,952	619.7
44	GANTAR	GANTAR	2,560	3,007	5,567	1,073	41.9	1,550	51.5	2,623	47.1
45	WIDASARI	WIDASARI	4,874	5,725	10,599	2,306	47.3	2,329	40.7	4,635	43.7
46	BONGAS	BONGAS	1,744	2,048	3,792	536	30.7	614	30.0	1,150	30.3
47		SIDAMULYA	1,742	2,046	3,788	363	20.8	612	29.9	975	25.7
48	SUKRA	SUKRA	502	590	1,092	1,000	199.2	1,681	284.9	2,681	245.5
49	PATROL	PATROL	2,253	2,646	4,899	13	0.6	28	1.1	41	0.8
JUMLAH (KAB/KOTA)			**116,213**	**135,888**	**252,101**	**50,510**	**43.5**	**65,833**	**48.4**	**116,343**	**46.1**

Sumber: Seksi Kesga dan Gizi

TABEL 50

PUSKESMAS YANG MELAKSANAKAN KEGIATAN PELAYANAN KESEHATAN KELUARGA
KABUPATEN/KOTA INDRAMAYU
TAHUN 2019

NO	KECAMATAN	PUSKESMAS	PUSKESMAS					
			MELAKSANAKAN KELAS IBU HAMIL	MELAKSANAKAN ORIENTASI P4K	MELAKSANAKAN KEGIATAN KESEHATAN REMAJA	MELAKSANAKAN PENJARINGAN KESEHATAN KELAS 1	MELAKSANAKAN PENJARINGAN KESEHATAN KELAS 7 DAN 10	MELAKSANAKAN PENJARINGAN KESEHATAN KELAS 1, 7, 10
1	*2*	*3*	*4*	*5*	*6*	*7*	*8*	*9*
1	BALONGAN	BALONGAN	v	v	v	v	v	v
2	INDRAMAYU	PLUMBON	v	v	v	v	v	v
3	0	MARGADADI	v	v	v	v	v	v
4	PASEKAN	PASEKAN	v	v	v	v	v	v
5	SINDANG	SINDANG	v	v	v	v	v	v
6	0	BABADAN	v	v	v	v	v	v
7	CANTIGI	CANTIGI	v	v	v	v	v	v
8	LOHBENER	LOHBENER	v	v	v	v	v	v
9	0	KIAJARAN WETAN	v	v	v	v	v	v
10	ARAHAN	CIDEMPET	v	v	v	v	v	v
11	KRANGKENG	KRANGKENG	v	v	v	v	v	v
12	0	KEDUNGWUNGU	v	v	v	v	v	v
13	KARANGAMPEL	KARANGAMPEL	v	v	v	v	v	v
14	0	KAPLONGAN	v	v	v	v	v	v
15	KEDOKANBUNDER	KEDOKANBUNDER	v	v	v	v	v	v
16	JUNTINYUAT	JUNTINYUAT	v	v	v	v	v	v
17	0	PONDOH	v	v	v	v	v	v
18	JATIBARANG	JATIBARANG	v	v	v	v	v	v
19	0	JATISAWIT	v	v	v	v	v	v
20	SLIYEG	SLIYEG	v	v	v	v	v	v
21		TAMBI	v	v	v	v	v	v
22	KERTASEMAYA	KERTASEMAYA	v	v	v	v	v	v
23	SUKAGUMIWANG	SUKAGUMIWANG	v	v	v	v	v	v
24	BANGODUA	BANGODUA	v	v	v	v	v	v
25	TUKDANA	TUKDANA	v	v	v	v	v	v
26		KERTICALA	v	v	v	v	v	v
27	LOSARANG	LOSARANG	v	v	v	v	v	v
28		CEMARA	v	v	v	v	v	v
29	LELEA	LELEA	v	v	v	v	v	v
30		TUGU	v	v	v	v	v	v
31	TERISI	TERISI	v	v	v	v	v	v
32	CIKEDUNG	CIKEDUNG	v	v	v	v	v	v
33	KANDANGHAUR	KANDANGHAUR	v	v	v	v	v	v
34		KERTAWINANGUN	v	v	v	v	v	v
35	GABUSWETAN	GABUS WETAN	v	v	v	v	v	v
36		DRUNTEN WETAN	v	v	v	v	v	v
37	KROYA	KROYA	v	v	v	v	v	v

NO	KECAMATAN	PUSKESMAS	PUSKESMAS					
			MELAKSANAKAN KELAS IBU HAMIL	MELAKSANAKAN ORIENTASI P4K	MELAKSANAKAN KEGIATAN KESEHATAN REMAJA	MELAKSANAKAN PENJARINGAN KESEHATAN KELAS 1	MELAKSANAKAN PENJARINGAN KESEHATAN KELAS 7 DAN 10	MELAKSANAKAN PENJARINGAN KESEHATAN KELAS 1, 7, 10
1	*2*	*3*	*4*	*5*	*6*	*7*	*8*	*9*
38		TEMIYANG	v	v	v	v	v	v
39	ANJATAN	ANJATAN	v	v	v	v	v	v
40		BUGIS	v	v	v	v	v	v
41	HAURGEULIS	HAURGEULIS	v	v	v	v	v	v
42		WANAKAYA	v	v	v	v	v	v
43		CIPANCUH	v	v	v	v	v	v
44	GANTAR	GANTAR	v	v	v	v	v	v
45	WIDASARI	WIDASARI	v	v	v	v	v	v
46	BONGAS	BONGAS	v	v	v	v	v	v
47		SIDAMULYA	v	v	v	v	v	v
48	SUKRA	SUKRA	v	v	v	v	v	v
49	PATROL	PATROL	v	v	v	v	v	v
JUMLAH (KAB/KOTA)			**49**	**49**	**49**	**49**	**49**	**49**
PERSENTASE			**100.0**	**100.0**	**100.0**	**100.0**	**100.0**	**100.0**

Sumber: Seksi Kesga dan Gizi
catatan: diisi dengan tanda "V"

TABEL 51

JUMLAH TERDUGA TUBERKULOSIS, KASUS TUBERKULOSIS, KASUS TUBERKULOSIS ANAK, CASE NOTIFICATION RATE (CNR) PER 100.000 PENDUDUK DAN CASE DETECTION RATE (CDR) MENURUT JENIS KELAMIN, KECAMATAN, DAN PUSKESMAS
KABUPATEN/KOTA INDRAMAYU
TAHUN 2019

NO	KECAMATAN	PUSKESMAS	JUMLAH TERDUGA TUBERKULOSIS YANG MENDAPATKAN PELAYANAN SESUAI STANDAR	JUMLAH SEMUA KASUS TUBERKULOSIS					KASUS TUBERKULOSIS ANAK 0-14 TAHUN
				LAKI-LAKI		PEREMPUAN		LAKI-LAKI + PEREMPUAN	
				JUMLAH	%	JUMLAH	%		
1	2	3	4	5	6	7	8	9	10
1	BALONGAN	BALONGAN	171	13	44.8	16	55.2	29	1
2	INDRAMAYU	PLUMBON	188	12	42.9	16	57.1	28	1
3	0	MARGADADI	282	19	46.3	22	53.7	41	1
4	PASEKAN	PASEKAN	71	7	70.0	3	30.0	10	1
5	SINDANG	SINDANG	209	12	57.1	9	42.9	21	0
6	0	BABADAN	41	12	66.7	6	33.3	18	7
7	CANTIGI	CANTIGI	105	28	60.9	18	39.1	46	7
8	LOHBENER	LOHBENER	56	37	75.5	12	24.5	49	11
9	0	KIAJARAN WETAN	75	36	66.7	18	33.3	54	18
10	ARAHAN	CIDEMPET	109	21	65.6	11	34.4	32	5
11	KRANGKENG	KRANGKENG	162	17	47.2	19	52.8	36	4
12	0	KEDUNGWUNGU	218	31	56.4	24	43.6	55	3
13	KARANGAMPEL	KARANGAMPEL	98	23	48.9	24	51.1	47	12
14	0	KAPLONGAN	155	14	53.8	12	46.2	26	2
15	KEDOKANBUNDER	KEDOKANBUNDER	100	34	63.0	20	37.0	54	1
16	JUNTINYUAT	JUNTINYUAT	191	38	62.3	23	37.7	61	6
17	0	PONDOH	47	36	60.0	24	40.0	60	8
18	JATIBARANG	JATIBARANG	109	20	83.3	4	16.7	24	1
19	0	JATISAWIT	65	16	64.0	9	36.0	25	3
20	SLIYEG	SLIYEG	134	23	59.0	16	41.0	39	0
21		TAMBI	40	22	73.3	8	26.7	30	3
22	KERTASEMAYA	KERTASEMAYA	150	52	67.5	25	32.5	77	2
23	SUKAGUMIWANG	SUKAGUMIWANG	105	13	41.9	18	58.1	31	0
24	BANGODUA	BANGODUA	61	25	65.8	13	34.2	38	2
25	TUKDANA	TUKDANA	69	16	64.0	9	36.0	25	2
26		KERTICALA	46	12	63.2	7	36.8	19	1
27	LOSARANG	LOSARANG	86	23	52.3	21	47.7	44	0
28		CEMARA	58	28	70.0	12	30.0	40	3
29	LELEA	LELEA	63	11	57.9	8	42.1	19	0
30		TUGU	159	20	60.6	13	39.4	33	1
31	TERISI	TERISI	149	46	61.3	29	38.7	75	3

NO	KECAMATAN	PUSKESMAS	JUMLAH TERDUGA TUBERKULOSIS YANG MENDAPATKAN PELAYANAN SESUAI STANDAR	JUMLAH SEMUA KASUS TUBERKULOSIS					KASUS TUBERKULOSIS ANAK 0-14 TAHUN
				LAKI-LAKI		PEREMPUAN		LAKI-LAKI + PEREMPUAN	
				JUMLAH	%	JUMLAH	%		
1	*2*	*3*	*4*	*5*	*6*	*7*	*8*	*9*	*10*
32	CIKEDUNG	CIKEDUNG	137	24	61.5	15	38.5	39	2
33	KANDANGHAUR	KANDANGHAUR	175	9	47.4	10	52.6	19	1
34		KERTAWINANGUN		9	50.0	9	50.0	18	0
35	GABUSWETAN	GABUS WETAN	111	18	58.1	13	41.9	31	7
36		DRUNTEN WETAN	50	11	68.8	5	31.3	16	4
37	KROYA	KROYA	57	9	56.3	7	43.8	16	0
38		TEMIYANG	19	20	55.6	16	44.4	36	5
39	ANJATAN	ANJATAN	406	23	62.2	14	37.8	37	0
40		BUGIS	81	26	72.2	10	27.8	36	1
41	HAURGEULIS	HAURGEULIS	82	19	67.9	9	32.1	28	0
42		WANAKAYA	19	13	68.4	6	31.6	19	4
43		CIPANCUH	137	10	50.0	10	50.0	20	0
44	GANTAR	GANTAR	165	23	60.5	15	39.5	38	2
45	WIDASARI	WIDASARI	83	31	67.4	15	32.6	46	4
46	BONGAS	BONGAS		1	20.0	4	80.0	5	0
47		SIDAMULYA	41	18	58.1	13	41.9	31	10
48	SUKRA	SUKRA	89	23	60.5	15	39.5	38	3
49	PATROL	PATROL	115	26	65.0	14	35.0	40	11
50	INDRAMAYU	RSUD INDRAMAYU	1267	149	53.2	131	46.8	280	132
51	PATROL	RSUD SENTOT PATRO	115		#DIV/0!		#DIV/0!	0	
52	LOSARANG	RS BHAYANGKARA	770	197	57.1	148	42.9	345	259
53	INDRAMAYU	LAPAS INDRAMAYU		3	100.0	0	0.0	3	0
JUMLAH (KAB/KOTA)			**7,491**	**1,379**	**59.3**	**948**	**40.7**	**2,327**	**554**
JUMLAH TERDUGA TUBERKULOSIS						148			259
% ORANG TERDUGA TUBERKULOSIS (TBC) MENDAPATKAN PELAYANAN TUBE				3		0			0
***CNR SEMUA* KASUS TUBERKULOSIS PER 100.000 PENDUDUK**								**125**	
PERKIRAAN INSIDEN TUBERKULOSIS (DALAM ABSOLUT) BERDASARKAN MODELING TAHUN 2019								**0**	
CASE DETECTION RATE (%)								**#DIV/0!**	
CAKUPAN PENEMUAN KASUS TUBERKULOSIS ANAK (%)									**#DIV/0!**

Sumber: Seksi Pencegahan dan Pengendalian Penyakit Menular

Keterangan:

Jumlah pasien adalah seluruh pasien Tuberkulosis yang ada di wilayah kerja puskesmas tersebut termasuk pasien yang ditemukan di RS, BBKPM/BPKPM/BP4, Lembaga Pemasyarakatan, Rumah Tahanan, Dokter Praktek Mandiri, Klinik dll

TABEL 52

ANGKA KESEMBUHAN DAN PENGOBATAN LENGKAP SERTA KEBERHASILAN PENGOBATAN TUBERKULOSIS MENURUT JENIS KELAMIN, KECAMATAN, DAN PUSKESMAS
KABUPATEN/KOTA INDRAMAYU
TAHUN 2019

NO	KECAMATAN	PUSKESMAS	JUMLAH KASUS TUBERKULOSIS PARU TERKONFIRMASI BAKTERIOLOGIS YANG TERDAFTAR DAN DIOBATI*)			JUMLAH SEMUA KASUS TUBERKULOSIS TERDAFTAR DAN DIOBATI*)			ANGKA KESEMBUHAN *(CURE RATE)* TUBERKULOSIS PARU TERKONFIRMASI BAKTERIOLOGIS						ANGKA PENGOBATAN LENGKAP *(COMPLETE RATE) SEMUA KASUS TUBERKULOSIS*						ANGKA KEBERHASILAN PENGOBATAN *(SUCCESS RATE/SR)* SEMUA KASUS TUBERKULOSIS						JUM KEMA SELA PENGO TUBERK
									LAKI-LAKI		PEREMPUAN		LAKI-LAKI + PEREMPUAN		LAKI-LAKI		PEREMPUAN		LAKI-LAKI + PEREMPUAN		LAKI-LAKI		PEREMPUAN		LAKI-LAKI + PEREMPUAN		
			L	P	L + P	L	P	L + P	JUMLAH	%	JUMLAH	%	JUMLAH	%	JUMLAH	%	JUMLAH	%	JUMLAH	%	JUMLAH	%	JUMLAH	%	JUMLAH	%	JUMLAH
1	2	3	4	5	6	7	8	9	10	11	12	13	14	15	16	17	18	19	20	21	22	23	24	25	26	27	28
1	BALONGAN	BALONGAN	6	6	12	21	8	29	16	266.7	3	50.0	19	158.3	5	23.8	5	62.5	10	34.5	21	100.0	8	100.0	29	100.0	0
2	INDRAMAYU	PLUMBON	10	13	23	11	9	20	1	10.0	0	0.0	1	4.3	10	90.9	9	100.0	19	95.0	11	100.0	9	100.0	20	100.0	0
3	0	MARGADADI	4	5	9	29	17	46	2	50.0	1	20.0	3	33.3	27	93.1	15	88.2	42	91.3	29	100.0	16	94.1	45	97.8	1
4	PASEKAN	PASEKAN	6	1	7	13	7	20	2	33.3	5	500.0	7	100.0	6	46.2	2	28.6	8	40.0	8	61.5	7	100.0	15	75.0	2
5	SINDANG	SINDANG	10	7	17	22	16	38	3	30.0	6	85.7	9	52.9	18	81.8	10	62.5	28	73.7	21	95.5	16	100.0	37	97.4	1
6	0	BABADAN	1	0	1	20	9	29	1	100.0	0	#DIV/0!	1	100.0	15	75.0	7	77.8	22	75.9	16	80.0	7	77.8	23	79.3	0
7	CANTIGI	CANTIGI	17	11	28	32	25	57	4	23.5	2	18.2	6	21.4	25	78.1	20	80.0	45	78.9	29	90.6	22	88.0	51	89.5	2
8	LOHBENER	LOHBENER	20	6	26	17	9	26	0	0.0	0	0.0	0	0.0	15	88.2	9	100.0	24	92.3	15	88.2	9	100.0	24	92.3	1
9	0	KIAJARAN WETAN	12	6	18	37	15	52	0	0.0	0	0.0	0	0.0	37	100.0	15	100.0	52	100.0	37	100.0	15	100.0	52	100.0	0
10	ARAHAN	CIDEMPET	9	7	16	10	8	18	3	33.3	2	28.6	5	31.3	7	70.0	6	75.0	13	72.2	10	100.0	8	100.0	18	100.0	0
11	KRANGKENG	KRANGKENG	11	15	26	21	14	35	4	36.4	2	13.3	6	23.1	14	66.7	10	71.4	24	68.6	18	85.7	12	85.7	30	85.7	2
12	0	KEDUNGWUNGU	27	19	46	19	8	27	1	3.7	0	0.0	1	2.2	13	68.4	5	62.5	18	66.7	14	73.7	5	62.5	19	70.4	0
13	KARANGAMPEL	KARANGAMPEL	13	5	18	42	19	61	6	46.2	2	40.0	8	44.4	19	45.2	13	68.4	32	52.5	25	59.5	15	78.9	40	65.6	11
14	0	KAPLONGAN	11	7	18	13	3	16	6	54.5	0	0.0	6	33.3	7	53.8	3	100.0	10	62.5	13	100.0	3	100.0	16	100.0	0
15	KEDOKANBUNDER	KEDOKANBUNDER	28	14	42	24	22	46	11	39.3	9	64.3	20	47.6	9	37.5	6	27.3	15	32.6	20	83.3	15	68.2	35	76.1	6
16	JUNTINYUAT	JUNTINYUAT	19	8	27	30	15	45	1	5.3	4	50.0	5	18.5	23	76.7	11	73.3	34	75.6	24	80.0	15	100.0	39	86.7	6
17	0	PONDOH	9	1	10	43	23	66	3	33.3	0	0.0	3	30.0	31	72.1	19	82.6	50	75.8	34	79.1	19	82.6	53	80.3	2
18	JATIBARANG	JATIBARANG	2	1	3	35	20	55	0	0.0	0	0.0	0	0.0	35	100.0	20	100.0	55	100.0	35	100.0	20	100.0	55	100.0	0
19	0	JATISAWIT	10	6	16	18	8	26	1	10.0	2	33.3	3	18.8	11	61.1	5	62.5	16	61.5	12	66.7	7	87.5	19	73.1	1
20	SLIYEG	SLIYEG	8	6	14	39	17	56	7	87.5	3	50.0	10	71.4	27	69.2	13	76.5	40	71.4	34	87.2	16	94.1	50	89.3	0
21		TAMBI	14	5	19	18	13	31	6	42.9	3	60.0	9	47.4	8	44.4	7	53.8	15	48.4	14	77.8	10	76.9	24	77.4	0
22	KERTASEMAYA	KERTASEMAYA	30	10	40	39	33	72	14	46.7	12	120.0	26	65.0	19	48.7	15	45.5	34	47.2	33	84.6	27	81.8	60	83.3	4
23	SUKAGUMIWANG	SUKAGUMIWANG	11	13	24	8	8	16	0	0.0	0	0.0	0	0.0	1	12.5	3	37.5	4	25.0	1	12.5	3	37.5	4	25.0	0
24	BANGODUA	BANGODUA	19	11	30	21	8	29	12	63.2	4	36.4	16	53.3	9	42.9	4	50.0	13	44.8	21	100.0	8	100.0	29	100.0	3
25	TUKDANA	TUKDANA	11	6	17	14	13	27	5	45.5	4	66.7	9	52.9	5	35.7	7	53.8	12	44.4	10	71.4	11	84.6	21	77.8	1
26		KERTICALA	8	6	14	13	14	27	4	50.0	5	83.3	9	64.3	7	53.8	7	50.0	14	51.9	11	84.6	12	85.7	23	85.2	1
27	LOSARANG	LOSARANG	16	12	28	24	9	33	9	56.3	3	25.0	12	42.9	11	45.8	6	66.7	17	51.5	20	83.3	9	100.0	29	87.9	1
28		CEMARA	19	8	27	13	4	17	6	31.6	1	12.5	7	25.9	4	30.8	1	25.0	5	29.4	10	76.9	2	50.0	12	70.6	1
29	LELEA	LELEA	4	4	8	14	11	25	5	125.0	3	75.0	8	100.0	2	14.3	3	27.3	5	20.0	7	50.0	6	54.5	13	52.0	2
30		TUGU	8	11	19	24	14	38	2	25.0	3	27.3	5	26.3	12	50.0	5	35.7	17	44.7	14	58.3	8	57.1	22	57.9	4
31	TERISI	TERISI	20	11	31	27	19	46	3	15.0	7	63.6	10	32.3	20	74.1	10	52.6	30	65.2	23	85.2	17	89.5	40	87.0	3
32	CIKEDUNG	CIKEDUNG	14	10	24	18	9	27	0	0.0	2	20.0	2	8.3	18	100.0	7	77.8	25	92.6	18	100.0	9	100.0	27	100.0	0
33	KANDANGHAUR	KANDANGHAUR	6	6	12	27	21	48	2	33.3	6	100.0	8	66.7		0.0		0.0	0	0.0	2	7.4	6	28.6	8	16.7	
34		KERTAWINANGUN	6	3	9	11	11	22	1	16.7	0	0.0	1	11.1	2	18.2	5	45.5	7	31.8	3	27.3	5	45.5	8	36.4	0
35	GABUSWETAN	GABUS WETAN	12	9	21	24	12	36	1	8.3	0	0.0	1	4.8	23	95.8	12	100.0	35	97.2	24	100.0	12	100.0	36	100.0	0
36		DRUNTEN WETAN	6	4	10	20	9	29	1	16.7	0	0.0	1	10.0	18	90.0	8	88.9	26	89.7	19	95.0	8	88.9	27	93.1	0
37	KROYA	KROYA	9	7	16	16	15	31	0	0.0	0	0.0	0	0.0	16	100.0	15	100.0	31	100.0	16	100.0	15	100.0	31	100.0	0
38		TEMIYANG	6	2	8	18	10	28	5	83.3	3	150.0	8	100.0	13	72.2	7	70.0	20	71.4	18	100.0	10	100.0	28	100.0	0
39	ANJATAN	ANJATAN	18	13	31	27	18	45	23	127.8	16	123.1	39	125.8	4	14.8	2	11.1	6	13.3	27	100.0	18	100.0	45	100.0	0
40		BUGIS	0	0	0	32	19	51	0	#DIV/0!	0	#DIV/0!	0	#DIV/0!	8	25.0	4	21.1	12	23.5	8	25.0	4	21.1	12	23.5	0
41	HAURGEULIS	HAURGEULIS	18	9	27	27	12	39	20	111.1	11	122.2	31	114.8	5	18.5	1	8.3	6	15.4	25	92.6	12	100.0	37	94.9	1
42		WANAKAYA	7	3	10	16	16	32	0	0.0	0	0.0	0	0.0	16	100.0	16	100.0	32	100.0	16	100.0	16	100.0	32	100.0	0
43		CIPANCUH	9	9	18	18	11	29	17	188.9	10	111.1	27	150.0	0	0.0	1	9.1	1	3.4	17	94.4	11	100.0	28	96.6	1
44	GANTAR	GANTAR	10	10	20	23	13	36	7	70.0	6	60.0	13	65.0	14	60.9	6	46.2	20	55.6	21	91.3	12	92.3	33	91.7	1
45	WIDASARI	WIDASARI	20	13	33	24	19	43	11	55.0	7	53.8	18	54.5	13	54.2	12	63.2	25	58.1	24	100.0	19	100.0	43	100.0	0
46	BONGAS	BONGAS	0	0	0	6	4	10	4	#DIV/0!	1	#DIV/0!	5	#DIV/0!	2	33.3	2	50.0	4	40.0	6	100.0	3	75.0	9	90.0	1
47		SIDAMULYA	5	2	7	17	10	27		0.0		0.0	0	0.0		0.0		0.0	0	0.0	0	0.0	0	0.0	0	0.0	
48	SUKRA	SUKRA	20	10	30	9	11	20	3	15.0	2	20.0	5	16.7	3	33.3	8	72.7	11	55.0	6	66.7	10	90.9	16	80.0	1
49	PATROL	PATROL	9	5	14	31	13	44		0.0		0.0	0	0.0	1	3.2	0	0.0	1	2.3	1	3.2	0	0.0	1	2.3	1
50	INDRAMAYU	RSUD INDRAMAYU	52	23	75	258	207	465		0.0		0.0	0	0.0		0.0		0.0	0	0.0	0	0.0	0	0.0	0	0.0	2
51	PATROL	RSUD SENTOT PATR	0	0	0	31	36	67		#DIV/0!		#DIV/0!	0	#DIV/0!	0	0.0	0	0.0	0	0.0	0	0.0	0	0.0	0	0.0	3
52	LOSARANG	RS BHAYANGKARA	17	18	35	149	117	266	1	5.9	0	0.0	1	2.9	62	41.6	58	49.6	120	45.1	63	42.3	58	49.6	121	45.5	7
53	INDRAMAYU	LAPAS INDRAMAYU	1	0	1	2	0	2		0.0		#DIV/0!	0	0.0	0	0.0	0	#DIV/0!	0	0.0	0	0.0	0	#DIV/0!	0	0.0	5
JUMLAH (KAB/KOTA)			**638**	**397**	**1,035**	**1,515**	**1,011**	**2,526**	**234**	**36.7**	**150**	**37.8**	**384**	**37.1**	**670**	**44.2**	**435**	**43.0**	**1,105**	**43.7**	**904**	**59.7**	**585**	**57.9**	**1,489**	**58.9**	**78**

Sumber: Seksi Pencegahan dan Pengendalian Penyakit Menular

Keterangan:

*) Kasus Tuberkulosis terdaftar dan diobati berdasarkan kohort yang sama dari kasus yang dinilai kesembuhan dan pengobatan lengkap
Jumlah pasien adalah seluruh pasien Tuberkulosis yang ada di wilayah kerja puskesmas tersebut termasuk pasien yang ditemukan di RS, BBKPM/BPKPM/BP4, Lembaga Pemasyarakatan, Rumah Tahanan, Dokter Praktek Mandiri, Klinik dll

LAH ATIAN AMA BATAN ULOSIS
%
29
0.0
0.0
2.2
10.0
2.6
0.0
3.5
3.8
0.0
0.0
5.7
0.0
18.0
0.0
13.0
13.3
3.0
0.0
3.8
0.0
0.0
5.6
0.0
10.3
3.7
3.7
3.0
5.9
8.0
10.5
6.5
0.0
0.0
0.0
0.0
0.0
0.0
0.0
0.0
0.0
0.0
2.6
0.0
3.4
2.8
0.0
10.0
0.0
5.0
2.3
0.4
4.5
2.6
250.0
3.1

TABEL 53

PENEMUAN KASUS PNEUMONIA BALITA MENURUT JENIS KELAMIN, KECAMATAN, DAN PUSKESMAS
KABUPATEN/KOTA INDRAMAYU
TAHUN 2019

NO	KECAMATAN	PUSKESMAS	JUMLAH BALITA	BALITA BATUK ATAU KESUKARAN BERNAPAS			PERKIRAAN PNEUMONIA BALITA	REALISASI PENEMUAN PENDERITA PNEUMONIA PADA BALITA								BATUK BUKAN PNE
				JUMLAH KUNJUNGAN	DIBERIKAN TATALAKSANA STANDAR (DIHITUNG NAPAS / LIHAT TDDK*)	PERSENTASE YANG DIBERIKAN TATALAKSANA STANDAR		PNEUMONIA		PNEUMONIA BERAT		JUMLAH			%	
								L	P	L	P	L	P	L + P		L	P
1	2	3	4	5	6	7	8	9	10	11	12	13	14	15	16	17	18
1	BALONGAN	BALONGAN	0	512	120	23.4	219	13	12	0	0	13	12	25	11.4	507	451
2	INDRAMAYU	PLUMBON	0	518	460	88.8	254	37	33	1	0	38	33	71	28.0	171	161
3	0	MARGADADI	0	1,233	2,910	236.0	283	186	181	0	0	186	181	367	129.5	503	438
4	PASEKAN	PASEKAN	0	2,031	2,032	100.0	151	34	24	0	0	34	24	58	38.4	982	982
5	SINDANG	SINDANG	0	1,569	1,469	93.6	177	45	42	0	0	45	42	87	49.1	960	960
6	0	BABADAN	0	857	857	100.0	91	27	28	0	0	27	28	55	60.6	427	427
7	CANTIGI	CANTIGI	0	1,918	881	45.9	103	7	2	0	0	7	2	9	8.8	450	450
8	LOHBENER	LOHBENER	0	1,235	1,119	90.6	243	29	42	0	0	29	42	71	29.3	693	693
9	0	KIAJARAN WETAN	0	1,140	1,445	126.8	176	44	42	5	0	49	42	91	51.8	1,455	1,455
10	ARAHAN	CIDEMPET	0	1,294	79	6.1	209	42	37	0	0	42	37	79	37.7	584	584
11	KRANGKENG	KRANGKENG	0	801	678	84.6	192	143	89	2	0	145	89	234	121.9	309	309
12	0	KEDUNGWUNGU	0	88	0	0.0	210	17	17	0	0	17	17	34	16.2	81	81
13	KARANGAMPEL	KARANGAMPEL	0	2,109	745	35.3	203	188	134	1	1	189	135	324	159.6	296	296
14	0	KAPLONGAN	0	1,189	1,189	100.0	94	26	17	0	0	26	17	43	45.6	659	659
15	KEDOKANBUNDER	KEDOKANBUNDER	0	612	877	143.3	222	70	72	0	0	70	72	142	63.8	279	279
16	JUNTINYUAT	JUNTINYUAT	0	3,199	1,359	42.5	251	125	126	0	0	125	126	251	100.0	660	1,102
17	0	PONDOH	0	371	139	37.5	174	1	1	0	0	1	1	2	1.2	155	155
18	JATIBARANG	JATIBARANG	0	233	162	69.5	216	142	96	1	0	143	96	239	110.6	263	263
19	0	JATISAWIT	0	345	345	100.0	127	48	34	0	0	48	34	82	64.4	157	157
20	SLIYEG	SLIYEG	0	351	763	217.4	186	31	20	1	0	32	20	52	27.9	299	299
21		TAMBI	0	940	929	98.8	116	118	78	0	1	118	79	197	170.1	663	663
22	KERTASEMAYA	KERTASEMAYA	0	4,707	2,047	43.5	256	225	225	0	2	225	227	452	176.5	1,592	1,592
23	SUKAGUMIWANG	SUKAGUMIWANG	0	170	170	100.0	184	32	24	0	0	32	24	56	30.4	176	176
24	BANGODUA	BANGODUA	0	958	1,000	104.4	141	146	118	4	1	150	119	269	190.2	819	819
25	TUKDANA	TUKDANA	0	1,267	1,258	99.3	117	82	80	0	0	82	80	162	138.5	570	570
26		KERTICALA	0	749	237	31.6	120	24	24	0	0	24	24	48	39.8	272	272
27	LOSARANG	LOSARANG	0	2,471	2,275	92.1	152	103	73	18	12	121	85	206	135.9	1,055	1,055
28		CEMARA	0	1,871	1,671	89.3	117	23	23	0	0	23	23	46	39.3	903	903
29	LELEA	LELEA	0	2,604	1,881	72.2	119	79	77	0	0	79	77	156	130.6	1,296	1,296
30		TUGU	0	978	135	13.8	114	15	11	0	0	15	11	26	22.8	48	48
31	TERISI	TERISI	0	800	221	27.6	2,627	14	9	0	2	14	11	25	1.0	493	493
32	CIKEDUNG	CIKEDUNG	0	559	490	87.7	191	40	29	1	0	41	29	70	36.6	361	361
33	KANDANGHAUR	KANDANGHAUR	0	4,245	2,867	67.5	237	4	4	0	1	4	5	9	3.8	2,369	2,369
34		KERTAWINANGUN	0	660	660	100.0	179	9	9	4	2	13	11	24	13.4	3,606	3,606
35	GABUSWETAN	GABUS WETAN	0	1,069	944	88.3	200	99	103	2	0	101	103	204	101.8	419	419
36		DRUNTEN WETAN	0	471	105	22.3	100	9	8	0	0	9	8	17	17.0	315	315
37	KROYA	KROYA	0	589	659	111.9	143	148	100	0	0	148	100	248	174.0	194	194

NO	KECAMATAN	PUSKESMAS	JUMLAH BALITA	BALITA BATUK ATAU KESUKARAN BERNAPAS			PERKIRAAN PNEUMONIA BALITA	REALISASI PENEMUAN PENDERITA PNEUMONIA PADA BALITA								BATUK BUKAN PNE
				JUMLAH KUNJUNGAN	DIBERIKAN TATALAKSANA STANDAR (DIHITUNG NAPAS / LIHAT TDDK*)	PERSENTASE YANG DIBERIKAN TATALAKSANA STANDAR		PNEUMONIA		PNEUMONIA BERAT		JUMLAH			%	
								L	P	L	P	L	P	L + P		L	P
1	2	3	4	5	6	7	8	9	10	11	12	13	14	15	16	17	18
38		TEMIYANG	0	642	642	100.0	208	2	3	1	0	3	3	6	2.9	245	245
39	ANJATAN	ANJATAN	0	5,669	1,844	32.5	212	53	82	0	0	53	82	135	63.8	1,231	1,231
40		BUGIS	0	1,472	220	14.9	206	178	141	0	0	178	141	319	154.7	345	345
41	HAURGEULIS	HAURGEULIS	0	432	544	125.9	168	79	73	3	5	82	78	160	95.0	388	388
42		WANAKAYA	0	766	665	86.8	134	9	18	0	0	9	18	27	20.1	363	363
43		CIPANCUH	0	212	253	119.3	104	44	44	12	2	56	46	102	98.1	314	314
44	GANTAR	GANTAR	0	5,339	832	15.6	286	177	173	0	0	177	173	350	122.4	2,537	2,537
45	WIDASARI	WIDASARI	0	1,547	1,399	90.4	177	65	59	0	1	65	60	125	70.8	696	696
46	BONGAS	BONGAS	0	901	827	91.8	115	17	8	0	0	17	8	25	21.7	441	441
47		SIDAMULYA	0	1,548	574	37.1	117	116	109	0	0	116	109	225	192.0	338	338
48	SUKRA	SUKRA	0	1,764	1,736	98.4	213	139	145	9	0	148	145	293	137.7	878	878
49	PATROL	PATROL	0	3,163	1,515	47.9	267	228	181	2	0	230	181	411	154.1	1,305	1,434
JUMLAH (KAB/KOTA)			**0**	**70,168**	**46,229**	**65.9**	**11,102**	**3,532**	**3,080**	**67**	**30**	**3,599**	**3,110**	**6,709**	**60.4**	**34,122**	**34,562**
Prevalensi pneumonia pada balita (%)																	
Jumlah Puskesmas yang melakukan tatalaksana Standar minimal 60%						**32**											
Persentase Puskesmas yang melakukan tatalaksana standar minimal 60%						**65.3%**											

Sumber: Seksi Pencegahan dan Pengendalian Penyakit Menular

Keterangan:

TABEL 54

JUMLAH KASUS HIV MENURUT JENIS KELAMIN DAN KELOMPOK UMUR
KABUPATEN/KOTA INDRAMAYU
TAHUN 2019

NO	KELOMPOK UMUR	H I V			
		L	P	L+P	PROPORSI KELOMPOK UMUR
1	*2*	*3*	*4*	*5*	*6*
1	< 1 TAHUN		1	1	0.5
2	1 - 4 TAHUN			0	0.0
3	5 - 14 TAHUN		1	1	0.5
4	15 - 19 TAHUN	3	5	8	3.9
5	20 - 29 TAHUN	27	30	57	27.9
6	30 - 39 TAHUN	18	59	77	37.7
7	40 - 49 TAHUN	20	34	54	26.5
8	50 - 59 TAHUN	3	3	6	2.9
9	≥ 60 TAHUN			0	0.0
JUMLAH (KAB/KOTA)		**71**	**133**	**204**	
PROPORSI JENIS KELAMIN		**34.8**	**65.2**		
Jumlah estimasi orang dengan risiko terinfeksi HIV					**39466**
Jumlah orang dengan risiko terinfeksi HIV yang mendapatkan pelayanan sesuai standar					**20463**
Persentase orang dengan risiko terinfeksi HIV mendapatkan pelayanan deteksi dini HIV sesuai standar					**51.8**

Sumber: Seksi Pencegahan dan Pengendalian Penyakit Menular

Keterangan: Jumlah kasus adalah seluruh kasus baru yang ada di wilayah kerja puskesmas tersebut termasuk kasus yang ditemukan di RS

TABEL 55

JUMLAH KASUS DAN KEMATIAN AKIBAT AIDS MENURUT JENIS KELAMIN DAN KELOMPOK UMUR
KABUPATEN/KOTA INDRAMAYU
TAHUN 2019

NO	KELOMPOK UMUR	KASUS BARU AIDS				KASUS KUMULATIF AIDS				JUMLAH KEMATIAN AKIBAT AIDS		
		L	P	L+P	PROPORSI KELOMPOK UMUR	L	P	L+P	PROPORSI KELOMPOK UMUR	L	P	L+P
1	*2*	*3*	*4*	*5*	*6*	*7*	*8*	*9*	*10*	*11*	*12*	*13*
1	< 1 TAHUN	1	1	2	0.7		30	30	9.8	1	1	2
2	1 - 4 TAHUN	7	4	11	3.6		70	70	22.9			0
3	5 - 14 TAHUN	2		2	0.7		37	37	12.1			0
4	15 - 19 TAHUN	2	5	7	2.3		51	51	16.7			0
5	20 - 29 TAHUN	33	38	71	23.2		610	610	199.3	9	9	18
6	30 - 39 TAHUN	43	59	102	33.3		691	691	225.8	5	8	13
7	40 - 49 TAHUN	57	30	87	28.4		325	325	106.2	6	2	8
8	50 - 59 TAHUN	13	9	22	7.2		90	90	29.4		1	1
9	≥ 60 TAHUN	1	1	2	0.7		13	13	4.2			0
10	TIDAK DIKETAHUI			0	0.0		4	4	1.3			0
JUMLAH (KAB/KOTA)		**159**	**147**	**306**		**0**	**1,921**	**1,921**		**21**	**21**	**42**
PROPORSI JENIS KELAMIN		**52.0**	**48.0**			**0.0**	**100.0**			**50.0**	**50.0**	

Sumber: Seksi Pencegahan dan Pengendalian Penyakit Menular
Keterangan: Jumlah kasus adalah seluruh kasus baru ditemukan yang ada di wilayah kerja puskesmas tersebut termasuk kasus yang ditemukan di RS

TABEL 56

KASUS DIARE YANG DILAYANI MENURUT JENIS KELAMIN, KECAMATAN, DAN PUSKESMAS
KABUPATEN/KOTA INDRAMAYU
TAHUN 2019

NO	KECAMATAN	PUSKESMAS	JUMLAH PENDUDUK	JUMLAH TARGET PENEMUAN		DIARE									
						DILAYANI				MENDAPAT ORALIT				MENDAPAT ZINC	
						SEMUA UMUR		BALITA		SEMUA UMUR		BALITA		BALITA	
				SEMUA UMUR	BALITA	JUMLAH	%	JUMLAH	%	JUMLAH	%	JUMLAH	%	JUMLAH	%
1	2	3	4	5	6	7	8	9	10	11	12	13	14	15	16
1	BALONGAN	BALONGAN	38,138	1,030	1,030	168	16.3	144	14.0	168	100.0	98	68.1	98	68.1
2	INDRAMAYU	PLUMBON	54,935	1,483	1,483	72	4.9	30	2.0	72	100.0	16	53.3	16	53.3
3	0	MARGADADI	61,354	1,657	1,657	569	34.3	314	19.0	569	100.0	1,036	329.9	1,036	329.9
4	PASEKAN	PASEKAN	28,843	779	779	375	48.2	273	35.1	375	100.0	94	34.4	94	34.4
5	SINDANG	SINDANG	36,364	982	982	547	55.7	436	44.4	547	100.0	314	72.0	314	72.0
6	0	BABADAN	14,140	382	382	267	69.9	125	32.7	267	100.0	114	91.2	114	91.2
7	CANTIGI	CANTIGI	19,258	520	520	176	33.8	105	20.2	176	100.0	65	61.9	65	61.9
8	LOHBENER	LOHBENER	42,025	1,135	1,135	461	40.6	275	24.2	461	100.0	148	53.8	148	53.8
9	0	KIAJARAN WETAN	22,473	607	607	97	16.0	51	8.4	97	100.0	8	15.7	8	15.7
10	ARAHAN	CIDEMPET	35,474	958	958	507	52.9	198	20.7	507	100.0	112	56.6	112	56.6
11	KRANGKENG	KRANGKENG	33,675	909	909	704	77.4	355	39.0	704	100.0	275	77.5	275	77.5
12	0	KEDUNGWUNGU	45,379	1,225	1,225	1,054	86.0	516	42.1	1,054	100.0	231	44.8	231	44.8
13	KARANGAMPEL	KARANGAMPEL	52,195	1,409	1,409	272	19.3	152	10.8	272	100.0	102	67.1	102	67.1
14	0	KAPLONGAN	23,945	647	647	39	6.0	22	3.4	39	100.0	12	54.5	12	54.5
15	KEDOKANBUNDER	KEDOKANBUNDER	47,395	1,280	1,280	384	30.0	183	14.3	384	100.0	114	62.3	114	62.3
16	JUNTINYUAT	JUNTINYUAT	50,983	1,377	1,377	586	42.6	375	27.2	586	100.0	238	63.5	238	63.5
17	0	PONDOH	29,056	785	785	95	12.1	70	8.9	95	100.0	44	62.9	44	62.9
18	JATIBARANG	JATIBARANG	57,621	1,556	1,556	974	62.6	245	15.7	974	100.0	113	46.1	113	46.1
19	0	JATISAWIT	27,397	740	740	338	45.7	149	20.1	338	100.0	78	52.3	78	52.3
20	SLIYEG	SLIYEG	28,249	763	763	623	81.7	227	29.8	623	100.0	97	42.7	97	42.7
21		TAMBI	23,990	648	648	352	54.3	252	38.9	352	100.0	60	23.8	60	23.8
22	KERTASEMAYA	KERTASEMAYA	55,422	1,496	1,496	288	19.2	160	10.7	288	100.0	78	48.8	78	48.8
23	SUKAGUMIWANG	SUKAGUMIWANG	30,357	820	820	388	47.3	126	15.4	388	100.0	93	73.8	93	73.8
24	BANGODUA	BANGODUA	27,892	753	753	120	15.9	2	0.3	120	100.0	2	100.0	2	100.0
25	TUKDANA	TUKDANA	27,935	754	754	539	71.5	280	37.1	539	100.0	207	73.9	207	73.9
26		KERTICALA	29,595	799	799	232	29.0	179	22.4	232	100.0	90	50.3	90	50.3
27	LOSARANG	LOSARANG	32,599	880	880	722	82.0	536	60.9	722	100.0	256	47.8	256	47.8
28		CEMARA	23,856	644	644	417	64.7	198	30.7	417	100.0	167	84.3	167	84.3
29	LELEA	LELEA	23,093	624	624	101	16.2	25	4.0	101	100.0	14	56.0	14	56.0
30		TUGU	18,653	504	504	156	31.0	78	15.5	156	100.0	30	38.5	30	38.5
31	TERISI	TERISI	55,334	1,494	1,494	308	20.6	181	12.1	308	100.0	119	65.7	119	65.7
32	CIKEDUNG	CIKEDUNG	30,627	827	827	252	30.5	79	9.6	252	100.0	29	36.7	29	36.7
33	KANDANGHAUR	KANDANGHAUR	51,297	1,385	1,385	608	43.9	242	17.5	608	100.0	194	80.2	194	80.2
34		KERTAWINANGUN	47,799	1,291	1,291	381	29.5	224	17.4	381	100.0	88	39.3	88	39.3
35	GABUSWETAN	GABUS WETAN	29,863	806	806	857	106.3	398	49.4	857	100.0	161	40.5	161	40.5
36		DRUNTEN WETAN	19,954	539	539	56	10.4	16	3.0	56	100.0	0	0.0	0	0.0
37	KROYA	KROYA	30,850	833	833	16	1.9	12	1.4	16	100.0	0	0.0	0	0.0
38		TEMIYANG	31,657	855	855	576	67.4	458	53.6	576	100.0	312	68.1	312	68.1
39	ANJATAN	ANJATAN	45,783	1,236	1,236	477	38.6	393	31.8	477	100.0	40	10.2	40	10.2
40		BUGIS	59,189	1,598	1,598	416	26.0	180	11.3	416	100.0	0	0.0	0	0.0
41	HAURGEULIS	HAURGEULIS	40,267	1,087	1,087	548	50.4	142	13.1	548	100.0	54	38.0	54	38.0
42		WANAKAYA	31,118	840	840	396	47.1	229	27.3	396	100.0	189	82.5	189	82.5

NO	KECAMATAN	PUSKESMAS	JUMLAH PENDUDUK	JUMLAH TARGET PENEMUAN		DIARE									
						DILAYANI				MENDAPAT ORALIT				MENDAPAT ZINC	
						SEMUA UMUR		BALITA		SEMUA UMUR		BALITA		BALITA	
				SEMUA UMUR	BALITA	JUMLAH	%	JUMLAH	%	JUMLAH	%	JUMLAH	%	JUMLAH	%
1	*2*	*3*	*4*	*5*	*6*	*7*	*8*	*9*	*10*	*11*	*12*	*13*	*14*	*15*	*16*
43		CIPANCUH	22,510	608	608	758	124.7	276	45.4	758	100.0	210	76.1	210	76.1
44	GANTAR	GANTAR	54,660	1,476	1,476	1,246	84.4	517	35.0	1,246	100.0	234	45.3	234	45.3
45	WIDASARI	WIDASARI	34,706	937	937	593	63.3	302	32.2	593	100.0	166	55.0	166	55.0
46	BONGAS	BONGAS	23,361	631	631	663	105.1	355	56.3	663	100.0	13	3.7	13	3.7
47		SIDAMULYA	22,331	603	603	173	28.7	51	8.5	173	100.0	12	23.5	12	23.5
48	SUKRA	SUKRA	46,633	1,259	1,259	619	49.2	328	26.1	619	100.0	175	53.4	175	53.4
49	PATROL	PATROL	68,974	1,862	1,862	1,025	55.0	314	16.9	1,025	100.0	131	41.7	131	41.7
JUMLAH (KAB/KOTA)			**1,789,204**	**48,309**	**48,309**	**21,591**	**44.7**	**10,778**	**22.3**	**21,591**	**100.0**	**6,433**	**59.7**	**6,433**	**59.7**
ANGKA KESAKITAN DIARE PER 1.000 PENDUDUK				**270**	**843**										

Sumber: Seksi Pencegahan dan Pengendalian Penyakit Menular

TABEL 57

KASUS BARU KUSTA MENURUT JENIS KELAMIN, KECAMATAN, DAN PUSKESMAS
KABUPATEN/KOTA INDRAMAYU
TAHUN 2019

NO	KECAMATAN	PUSKESMAS	KASUS BARU								
			Pausi Basiler (PB)/ Kusta kering			Multi Basiler (MB)/ Kusta Basah			PB + MB		
			L	P	L+P	L	P	L+P	L	P	L+P
1	2	3	4	5	6	7	8	9	10	11	12
1	BALONGAN	BALONGAN	-	2	2	3	3	6	3	5	8
2	INDRAMAYU	PLUMBON	-	-	0	4	4	8	4	4	8
3	0	MARGADADI	-	-	0	0	1	1	0	1	1
4	PASEKAN	PASEKAN	-	-	0	0	0	0	0	0	0
5	SINDANG	SINDANG	1	-	1	6	0	6	7	0	7
6	0	BABADAN	-	-	0	0	0	0	0	0	0
7	CANTIGI	CANTIGI	-	-	0	0	1	1	0	1	1
8	LOHBENER	LOHBENER	-	-	0	3	0	3	3	0	3
9	0	KIAJARAN WETAN	-	2	2	2	0	2	2	2	4
10	ARAHAN	CIDEMPET	-	1	1	7	0	7	7	1	8
11	KRANGKENG	KRANGKENG	1	1	2	1	2	3	2	3	5
12	0	KEDUNGWUNGU	2	-	2	2	1	3	4	1	5
13	KARANGAMPEL	KARANGAMPEL	-	-	0	2	1	3	2	1	3
14	0	KAPLONGAN	-	-	0	4	0	4	4	0	4
15	KEDOKANBUNDER	KEDOKANBUNDER	-	-	0	6	1	7	6	1	7
16	JUNTINYUAT	JUNTINYUAT	-	1	1	8	2	10	8	3	11
17	0	PONDOH	1	-	1	3	2	5	4	2	6
18	JATIBARANG	JATIBARANG	-	-	0	10	3	13	10	3	13
19	0	JATISAWIT	-	-	0	2	1	3	2	1	3
20	SLIYEG	SLIYEG	-	-	0	3	3	6	3	3	6
21		TAMBI	-	-	0	1	1	2	1	1	2
22	KERTASEMAYA	KERTASEMAYA	-	-	0	5	1	6	5	1	6
23	SUKAGUMIWANG	SUKAGUMIWANG	-	-	0	3	4	7	3	4	7
24	BANGODUA	BANGODUA	-	1	1	6	3	9	6	4	10
25	TUKDANA	TUKDANA	-	-	0	3	0	3	3	0	3
26		KERTICALA	4	-	4	0	0	0	4	0	4
27	LOSARANG	LOSARANG	-	-	0	1	1	2	1	1	2
28		CEMARA	-	-	0	4	1	5	4	1	5
29	LELEA	LELEA	-	-	0	1	0	1	1	0	1
30		TUGU	-	-	0	0	1	1	0	1	1

NO	KECAMATAN	PUSKESMAS	KASUS BARU								
			Pausi Basiler (PB)/ Kusta kering			Multi Basiler (MB)/ Kusta Basah			PB + MB		
			L	P	L+P	L	P	L+P	L	P	L+P
1	*2*	*3*	*4*	*5*	*6*	*7*	*8*	*9*	*10*	*11*	*12*
31	TERISI	TERISI	1	1	2	4	1	5	5	2	7
32	CIKEDUNG	CIKEDUNG	-	-	0	4	3	7	4	3	7
33	KANDANGHAUR	KANDANGHAUR	1	-	1	5	4	9	6	4	10
34		KERTAWINANGUN	-	-	0	0	0	0	0	0	0
35	GABUSWETAN	GABUS WETAN	-	-	0	3	0	3	3	0	3
36		DRUNTEN WETAN	-	-	0	0	0	0	0	0	0
37	KROYA	KROYA	-	-	0	1	0	1	1	0	1
38		TEMIYANG	-	-	0	5	2	7	5	2	7
39	ANJATAN	ANJATAN	-	-	0	1	1	2	1	1	2
40		BUGIS	-	-	0	4	1	5	4	1	5
41	HAURGEULIS	HAURGEULIS	-	-	0	3	1	4	3	1	4
42		WANAKAYA	-	-	0	0	0	0	0	0	0
43		CIPANCUH	-	-	0	2	0	2	2	0	2
44	GANTAR	GANTAR	1	-	1	1	0	1	2	0	2
45	WIDASARI	WIDASARI	-	-	0	3	1	4	3	1	4
46	BONGAS	BONGAS	-	-	0	0	0	0	0	0	0
47		SIDAMULYA	-	-	0	1	1	2	1	1	2
48	SUKRA	SUKRA	3	1	4	1	0	1	4	1	5
49	PATROL	PATROL	-	-	0	1	3	4	1	3	4
JUMLAH (KAB/KOTA)			**15**	**10**	**25**	**129**	**55**	**184**	**144**	**65**	**209**
PROPORSI JENIS KELAMIN			**60.0**	**40.0**		**70.1**	**29.9**		**68.9**	**31.1**	
ANGKA PENEMUAN KASUS BARU (NCDR/*NEW CASE DETECTION RATE*) PER 100.000 PENDUDUK									**15.4**	**7.0**	**11.2**

Sumber: Seksi Pencegahan dan Pengendalian Penyakit Menular

TABEL 58

KASUS BARU KUSTA CACAT TINGKAT 0, CACAT TINGKAT 2, PENDERITA KUSTA ANAK<15 TAHUN,
MENURUT KECAMATAN, DAN PUSKESMAS
KABUPATEN/KOTA INDRAMAYU
TAHUN 2019

NO	KECAMATAN	PUSKESMAS	KASUS BARU							
			PENDERITA KUSTA	CACAT TINGKAT 0		CACAT TINGKAT 2		PENDERITA KUSTA ANAK <15 TAHUN		PENDERITA KUSTA ANAK<15 TAHUN DENGAN CACAT TINGKAT 2
				JUMLAH	%	JUMLAH	%	JUMLAH	%	JUMLAH
1	2	3	4	5	6	7	8	9	10	11
1	BALONGAN	BALONGAN	8	4	50.0	2	25.0	1	12.5	
2	INDRAMAYU	PLUMBON	8	7	87.5	0	0.0	0	0.0	
3	0	MARGADADI	1	0	0.0	0	0.0	0	0.0	
4	PASEKAN	PASEKAN	0	0	#DIV/0!	0	#DIV/0!	0	#DIV/0!	
5	SINDANG	SINDANG	7	7	100.0	0	0.0	0	0.0	
6	0	BABADAN	0	0	#DIV/0!	0	#DIV/0!	0	#DIV/0!	
7	CANTIGI	CANTIGI	1	0	0.0	1	100.0	0	0.0	
8	LOHBENER	LOHBENER	3	3	100.0	0	0.0	0	0.0	
9	0	KIAJARAN WETAN	4	2	50.0	0	0.0	0	0.0	
10	ARAHAN	CIDEMPET	8	7	87.5	1	12.5	1	12.5	
11	KRANGKENG	KRANGKENG	5	4	80.0	0	0.0	0	0.0	
12	0	KEDUNGWUNGU	5	3	60.0	2	40.0	0	0.0	
13	KARANGAMPEL	KARANGAMPEL	3	3	100.0	0	0.0	0	0.0	
14	0	KAPLONGAN	4	1	25.0	1	25.0	0	0.0	
15	KEDOKANBUNDER	KEDOKANBUNDER	7	7	100.0	0	0.0	0	0.0	
16	JUNTINYUAT	JUNTINYUAT	11	11	100.0	0	0.0	2	18.2	
17	0	PONDOH	6	6	100.0	0	0.0	0	0.0	
18	JATIBARANG	JATIBARANG	13	5	38.5	2	15.4	0	0.0	
19	0	JATISAWIT	3	3	100.0	0	0.0	0	0.0	
20	SLIYEG	SLIYEG	6	2	33.3	2	33.3	0	0.0	
21		TAMBI	2	1	50.0	0	0.0	0	0.0	
22	KERTASEMAYA	KERTASEMAYA	6	3	50.0	2	33.3	0	0.0	
23	SUKAGUMIWANG	SUKAGUMIWANG	7	7	100.0	0	0.0	0	0.0	
24	BANGODUA	BANGODUA	10	9	90.0	0	0.0	3	30.0	
25	TUKDANA	TUKDANA	3	1	33.3	0	0.0	0	0.0	
26		KERTICALA	4	1	25.0	0	0.0	0	0.0	
27	LOSARANG	LOSARANG	2	2	100.0	0	0.0	0	0.0	
28		CEMARA	5	5	100.0	0	0.0	3	60.0	
29	LELEA	LELEA	1	1	100.0	0	0.0	0	0.0	
30		TUGU	1	1	100.0	0	0.0	0	0.0	
31	TERISI	TERISI	7	7	100.0	0	0.0	2	28.6	
32	CIKEDUNG	CIKEDUNG	7	7	100.0	0	0.0	2	28.6	
33	KANDANGHAUR	KANDANGHAUR	10	6	60.0	2	20.0	0	0.0	

NO	KECAMATAN	PUSKESMAS	KASUS BARU							
			PENDERITA KUSTA	CACAT TINGKAT 0		CACAT TINGKAT 2		PENDERITA KUSTA ANAK <15 TAHUN		PENDERITA KUSTA ANAK<15 TAHUN DENGAN CACAT TINGKAT 2
				JUMLAH	%	JUMLAH	%	JUMLAH	%	JUMLAH
1	*2*	*3*	*4*	*5*	*6*	*7*	*8*	*9*	*10*	*11*
34		KERTAWINANGUN	0	0	#DIV/0!	0	#DIV/0!	0	#DIV/0!	
35	GABUSWETAN	GABUS WETAN	3	1	33.3	2	66.7	0	0.0	
36		DRUNTEN WETAN	0	0	#DIV/0!	0	#DIV/0!	0	#DIV/0!	
37	KROYA	KROYA	1	1	100.0	0	0.0	0	0.0	
38		TEMIYANG	7	7	100.0	0	0.0	0	0.0	
39	ANJATAN	ANJATAN	2	2	100.0	0	0.0	0	0.0	
40		BUGIS	5	5	100.0	0	0.0	0	0.0	
41	HAURGEULIS	HAURGEULIS	4	4	100.0	0	0.0	0	0.0	
42		WANAKAYA	0	0	#DIV/0!	0	#DIV/0!	0	#DIV/0!	
43		CIPANCUH	2	2	100.0	0	0.0	0	0.0	
44	GANTAR	GANTAR	2	2	100.0	0	0.0	0	0.0	
45	WIDASARI	WIDASARI	4	4	100.0	0	0.0	0	0.0	
46	BONGAS	BONGAS	0	0	#DIV/0!	0	#DIV/0!	0	#DIV/0!	
47		SIDAMULYA	2	2	100.0	0	0.0	0	0.0	
48	SUKRA	SUKRA	5	5	100.0	0	0.0	4	80.0	
49	PATROL	PATROL	4	3	75.0	0	0.0	0	0.0	
JUMLAH (KAB/KOTA)			**209**	**164**	**78.5**	**17**	**8.1**	**18**	**8.6**	**0**
ANGKA CACAT TINGKAT 2 PER 1.000.000 PENDUDUK						**9.1**				

Sumber: Seksi Pencegahan dan Pengendalian Penyakit Menular

TABEL 59

JUMLAH KASUS TERDAFTAR DAN ANGKA PREVALENSI PENYAKIT KUSTA MENURUT TIPE/JENIS, JENIS KELAMIN, KECAMATAN, DAN PUSKESMAS
KABUPATEN/KOTA INDRAMAYU
TAHUN 2019

NO	KECAMATAN	PUSKESMAS	KASUS TERDAFTAR								
			Pausi Basiler/Kusta kering			Multi Basiler/Kusta Basah			JUMLAH		
			L	P	L+P	L	P	L+P	L	P	L+P
1	*2*	*3*	*4*	*5*	*6*	*7*	*8*	*9*	*10*	*11*	*12*
1	BALONGAN	BALONGAN	0	0	0	6	4	10	6	4	10
2	INDRAMAYU	PLUMBON	0	0	0	4	4	8	4	4	8
3	0	MARGADADI	0	0	0	0	1	1	0	1	1
4	PASEKAN	PASEKAN	0	0	0	0	0	0	0	0	0
5	SINDANG	SINDANG	1	0	1	6	0	6	7	0	7
6	0	BABADAN	0	0	0	0	0	0	0	0	0
7	CANTIGI	CANTIGI	0	0	0	4	0	4	4	0	4
8	LOHBENER	LOHBENER	0	0	0	3	0	3	3	0	3
9	0	KIAJARAN WETAN	0	0	0	1	3	4	1	3	4
10	ARAHAN	CIDEMPET	0	0	0	7	1	8	7	1	8
11	KRANGKENG	KRANGKENG	1	1	2	4	2	6	5	3	8
12	0	KEDUNGWUNGU	1	0	1	2	1	3	3	1	4
13	KARANGAMPEL	KARANGAMPEL	0	0	0	2	1	3	2	1	3
14	0	KAPLONGAN	0	0	0	6	0	6	6	0	6
15	KEDOKANBUNDER	KEDOKANBUNDER	0	0	0	6	1	7	6	1	7
16	JUNTINYUAT	JUNTINYUAT	0	1	1	8	2	10	8	3	11
17	0	PONDOH	0	0	0	3	2	5	3	2	5
18	JATIBARANG	JATIBARANG	0	0	0	10	3	13	10	3	13
19	0	JATISAWIT	0	0	0	2	2	4	2	2	4
20	SLIYEG	SLIYEG	0	0	0	3	3	6	3	3	6
21		TAMBI	0	0	0	1	1	2	1	1	2
22	KERTASEMAYA	KERTASEMAYA	0	0	0	5	1	6	5	1	6
23	SUKAGUMIWANG	SUKAGUMIWANG	0	0	0	3	3	6	3	3	6
24	BANGODUA	BANGODUA	0	0	0	9	3	12	9	3	12
25	TUKDANA	TUKDANA	0	0	0	3	1	4	3	1	4
26		KERTICALA	2	0	2	0	0	0	2	0	2
27	LOSARANG	LOSARANG	0	0	0	2	1	3	2	1	3
28		CEMARA	0	0	0	4	1	5	4	1	5
29	LELEA	LELEA	0	0	0	1	0	1	1	0	1
30		TUGU	0	0	0	0	1	1	0	1	1
31	TERISI	TERISI	0	1	1	4	1	5	4	2	6
32	CIKEDUNG	CIKEDUNG	0	0	0	4	3	7	4	3	7
33	KANDANGHAUR	KANDANGHAUR	1	0	1	6	4	10	7	4	11
34		KERTAWINANGUN	0	0	0	0	0	0	0	0	0
35	GABUSWETAN	GABUS WETAN	0	0	0	3	0	3	3	0	3

NO	KECAMATAN	PUSKESMAS	KASUS TERDAFTAR								
			Pausi Basiler/Kusta kering			Multi Basiler/Kusta Basah			JUMLAH		
			L	P	L+P	L	P	L+P	L	P	L+P
36		DRUNTEN WETAN	0	0	0	0	0	0	0	0	0
37	KROYA	KROYA	0	0	0	1	0	1	1	0	1
38		TEMIYANG	0	0	0	6	1	7	6	1	7
39	ANJATAN	ANJATAN	0	0	0	1	1	2	1	1	2
40		BUGIS	0	0	0	4	1	5	4	1	5
41	HAURGEULIS	HAURGEULIS	0	0	0	3	1	4	3	1	4
42		WANAKAYA	0	0	0	0	0	0	0	0	0
43		CIPANCUH	0	0	0	2	0	2	2	0	2
44	GANTAR	GANTAR	1	0	1	1	0	1	2	0	2
45	WIDASARI	WIDASARI	0	0	0	3	1	4	3	1	4
46	BONGAS	BONGAS	0	0	0	1	2	3	1	2	3
47		SIDAMULYA	0	0	0	1	1	2	1	1	2
48	SUKRA	SUKRA	0	0	0	1	0	1	1	0	1
49	PATROL	PATROL	0	0	0	1	3	4	1	3	4
JUMLAH (KAB/KOTA)			**7**	**3**	**10**	**147**	**61**	**208**	**154**	**64**	**218**
ANGKA PREVALENSI PER 10.000 PENDUDUK											**1.2**

Sumber: Seksi Pencegahan dan Pengendalian Penyakit Menular

TABEL 60

PENDERITA KUSTA SELESAI BEROBAT *(RELEASE FROM TREATMENT/RFT)* MENURUT JENIS KELAMIN, KECAMATAN, DAN PUSKESMAS
KABUPATEN/KOTA INDRAMAYU
TAHUN 2019

NO	KECAMATAN	PUSKESMAS	KUSTA (PB) TAHUN 2018									KUSTA (MB) TAHUN 2017								
			PENDERITA PB[a]			RFT PB						PENDERITA MB[b]			RFT MB					
						L		P		L + P					L		P		L + P	
			L	P	L+P	JUMLAH	%	JUMLAH	%	JUMLAH	%	L	P	L+P	JUMLAH	%	JUMLAH	%	JUMLAH	%
1	2	3	4	5	6	7	8	9	10	11	12	13	14	15	16	17	18	19	20	21
1	BALONGAN	BALONGAN	2	0	2	2	100.0	0	#DIV/0!	2	100.0	3	0	3	2	66.7	0	#DIV/0!	2	66.7
2	INDRAMAYU	PLUMBON	0	0	0	0	#DIV/0!	0	#DIV/0!	0	#DIV/0!	4	3	7	1	25.0	3	100.0	4	57.1
3	0	MARGADADI	0	0	0	0	#DIV/0!	0	#DIV/0!	0	#DIV/0!	5	0	5	4	80.0	0	#DIV/0!	4	80.0
4	PASEKAN	PASEKAN	0	0	0	0	#DIV/0!	0	#DIV/0!	0	#DIV/0!	0	1	1	0	#DIV/0!	1	100.0	1	100.0
5	SINDANG	SINDANG	1	0	1	1	100.0	0	#DIV/0!	1	100.0	2	3	5	2	100.0	2	66.7	4	80.0
6	0	BABADAN	0	0	0	0	#DIV/0!	0	#DIV/0!	0	#DIV/0!	0	0	0	0	#DIV/0!	0	#DIV/0!	0	#DIV/0!
7	CANTIGI	CANTIGI	0	0	0	0	#DIV/0!	0	#DIV/0!	0	#DIV/0!	6	1	7	6	100.0	1	100.0	7	100.0
8	LOHBENER	LOHBENER	0	0	0	0	#DIV/0!	0	#DIV/0!	0	#DIV/0!	2	0	2	2	100.0	0	#DIV/0!	2	100.0
9	0	KIAJARAN WETAN	3	2	5	3	100.0	2	100.0	5	100.0	5	4	9	2	40.0	1	25.0	3	33.3
10	ARAHAN	CIDEMPET	0	0	0	0	#DIV/0!	0	#DIV/0!	0	#DIV/0!	7	3	10	5	71.4	2	66.7	7	70.0
11	KRANGKENG	KRANGKENG	2	1	3	2	100.0	1	100.0	3	100.0	1	2	3	1	100.0	1	50.0	2	66.7
12	0	KEDUNGWUNGU	0	0	0	0	#DIV/0!	0	#DIV/0!	0	#DIV/0!	5	0	5	3	60.0	0	#DIV/0!	3	60.0
13	KARANGAMPEL	KARANGAMPEL	0	0	0	0	#DIV/0!	0	#DIV/0!	0	#DIV/0!	5	0	5	5	100.0	0	#DIV/0!	5	100.0
14	0	KAPLONGAN	0	0	0	0	#DIV/0!	0	#DIV/0!	0	#DIV/0!	3	0	3	2	66.7	0	#DIV/0!	2	66.7
15	KEDOKANBUNDER	KEDOKANBUNDER	0	0	0	0	#DIV/0!	0	#DIV/0!	0	#DIV/0!	2	5	7	1	50.0	5	100.0	6	85.7
16	JUNTINYUAT	JUNTINYUAT	0	0	0	0	#DIV/0!	0	#DIV/0!	0	#DIV/0!	9	1	10	7	77.8	0	0.0	7	70.0
17	0	PONDOH	2	4	6	2	100.0	4	100.0	6	100.0	3	1	4	2	66.7	0	0.0	2	50.0
18	JATIBARANG	JATIBARANG	0	0	0	0	#DIV/0!	0	#DIV/0!	0	#DIV/0!	1	0	1	1	100.0	0	#DIV/0!	1	100.0
19	0	JATISAWIT	0	1	1	0	#DIV/0!	1	100.0	1	100.0	4	2	6	4	100.0	2	100.0	6	100.0
20	SLIYEG	SLIYEG	0	1	1	0	#DIV/0!	1	100.0	1	100.0	2	1	3	1	50.0	1	100.0	2	66.7
21		TAMBI	0	0	0	0	#DIV/0!	0	#DIV/0!	0	#DIV/0!	0	4	4	0	#DIV/0!	3	75.0	3	75.0
22	KERTASEMAYA	KERTASEMAYA	0	0	0	0	#DIV/0!	0	#DIV/0!	0	#DIV/0!	11	2	13	11	100.0	1	50.0	12	92.3
23	SUKAGUMIWANG	SUKAGUMIWANG	1	2	3	1	100.0	2	100.0	3	100.0	0	2	2	0	#DIV/0!	2	100.0	2	100.0
24	BANGODUA	BANGODUA	1	0	1	1	100.0	0	#DIV/0!	1	100.0	5	1	6	3	60.0	1	100.0	4	66.7
25	TUKDANA	TUKDANA	0	0	0	0	#DIV/0!	0	#DIV/0!	0	#DIV/0!	0	0	0	0	#DIV/0!	0	#DIV/0!	0	#DIV/0!
26		KERTICALA	0	0	0	0	#DIV/0!	0	#DIV/0!	0	#DIV/0!	3	0	3	2	66.7	0	#DIV/0!	2	66.7
27	LOSARANG	LOSARANG	0	0	0	0	#DIV/0!	0	#DIV/0!	0	#DIV/0!	1	1	2	1	100.0	1	100.0	2	100.0
28		CEMARA	1	0	1	1	100.0	0	#DIV/0!	1	100.0	8	0	8	7	87.5	0	#DIV/0!	7	87.5
29	LELEA	LELEA	1	0	1	1	100.0	0	#DIV/0!	1	100.0	5	1	6	4	80.0	1	100.0	5	83.3
30		TUGU	0	0	0	0	#DIV/0!	0	#DIV/0!	0	#DIV/0!	4	1	5	4	100.0	1	100.0	5	100.0
31	TERISI	TERISI	0	0	0	0	#DIV/0!	0	#DIV/0!	0	#DIV/0!	6	5	11	2	33.3	4	80.0	6	54.5
32	CIKEDUNG	CIKEDUNG	0	0	0	0	#DIV/0!	0	#DIV/0!	0	#DIV/0!	6	5	11	6	100.0	5	100.0	11	100.0
33	KANDANGHAUR	KANDANGHAUR	2	0	2	2	100.0	0	#DIV/0!	2	100.0	2	2	4	2	100.0	2	100.0	4	100.0
34		KERTAWINANGUN	0	0	0	0	#DIV/0!	0	#DIV/0!	0	#DIV/0!	0	0	0	0	#DIV/0!	0	#DIV/0!	0	#DIV/0!
35	GABUSWETAN	GABUS WETAN	0	0	0	0	#DIV/0!	0	#DIV/0!	0	#DIV/0!	3	1	4	3	100.0	1	100.0	4	100.0
36		DRUNTEN WETAN	0	0	0	0	#DIV/0!	0	#DIV/0!	0	#DIV/0!	0	1	1	0	#DIV/0!	1	100.0	1	100.0
37	KROYA	KROYA	1	1	2	1	100.0	1	100.0	2	100.0	11	1	12	10	90.9	1	100.0	11	91.7
38		TEMIYANG	0	3	3	0	#DIV/0!	3	100.0	3	100.0	3	2	5	2	66.7	2	100.0	4	80.0
39	ANJATAN	ANJATAN	0	0	0	0	#DIV/0!	0	#DIV/0!	0	#DIV/0!	0	2	2	0	#DIV/0!	2	100.0	2	100.0
40		BUGIS	0	0	0	0	#DIV/0!	0	#DIV/0!	0	#DIV/0!	3	5	8	3	100.0	5	100.0	8	100.0

NO	KECAMATAN	PUSKESMAS	KUSTA (PB) TAHUN 2018									KUSTA (MB) TAHUN 2017								
			PENDERITA PB[a]			RFT PB						PENDERITA MB[b]			RFT MB					
						L		P		L + P					L		P		L + P	
			L	P	L+P	JUMLAH	%	JUMLAH	%	JUMLAH	%	L	P	L+P	JUMLAH	%	JUMLAH	%	JUMLAH	%
1	*2*	*3*	*4*	*5*	*6*	*7*	*8*	*9*	*10*	*11*	*12*	*13*	*14*	*15*	*16*	*17*	*18*	*19*	*20*	*21*
41	HAURGEULIS	HAURGEULIS	1	0	1	1	100.0	0	#DIV/0!	1	100.0	0	1	1	0	#DIV/0!	1	100.0	1	100.0
42		WANAKAYA	0	0	0	0	#DIV/0!	0	#DIV/0!	0	#DIV/0!	0	0	0	0	#DIV/0!	0	#DIV/0!	0	#DIV/0!
43		CIPANCUH	0	0	0	0	#DIV/0!	0	#DIV/0!	0	#DIV/0!	1	0	1	1	100.0	0	#DIV/0!	1	100.0
44	GANTAR	GANTAR	1	0	1	1	100.0	0	#DIV/0!	1	100.0	5	0	5	5	100.0	0	#DIV/0!	5	100.0
45	WIDASARI	WIDASARI	0	0	0	0	#DIV/0!	0	#DIV/0!	0	#DIV/0!	4	0	4	2	50.0	0	#DIV/0!	2	50.0
46	BONGAS	BONGAS	0	0	0	0	#DIV/0!	0	#DIV/0!	0	#DIV/0!	0	0	0	0	#DIV/0!	0	#DIV/0!	0	#DIV/0!
47		SIDAMULYA	0	0	0	0	#DIV/0!	0	#DIV/0!	0	#DIV/0!	3	0	3	3	100.0	0	#DIV/0!	3	100.0
48	SUKRA	SUKRA	0	0	0	0	#DIV/0!	0	#DIV/0!	0	#DIV/0!	4	1	5	4	100.0	1	100.0	5	100.0
49	PATROL	PATROL	0	0	0	0	#DIV/0!	0	#DIV/0!	0	#DIV/0!	1	1	2	1	100.0	1	100.0	2	100.0
JUMLAH (KAB/KOTA)			**19**	**15**	**34**	**19**	**100.0**	**15**	**100.0**	**34**	**100.0**	**158**	**66**	**224**	**127**	**80.4**	**55**	**83.3**	**182**	**81.3**

Sumber: Seksi Pencegahan dan Pengendalian Penyakit Menular

Keterangan :

a = Penderita kusta PB merupakan penderita pada kohort yang sama, yaitu diambil dari penderita baru yang masuk dalam kohort yang sama 1 tahun sebelumnya, misalnya: untuk mencari RFT rate tahun 2018, maka dapat dihitung dari penderita baru tahun 2017 yang menyelesaikan pengobatan tepat waktu

b= Penderita kusta MB merupakan penderita pada kohort yang sama, yaitu diambil dari penderita baru yang masuk dalam kohort yang sama 2 tahun sebelumnya, misalnya: untuk mencari RFT rate tahun 2018, maka dapat dihitung dari penderita baru tahun 2016 yang menyelesaikan pengobatan tepat waktu

TABEL 61

JUMLAH KASUS AFP (NON POLIO) MENURUT KECAMATAN DAN PUSKESMAS
KABUPATEN/KOTA INDRAMAYU
TAHUN 2019

NO	KECAMATAN	PUSKESMAS	JUMLAH PENDUDUK <15 TAHUN	JUMLAH KASUS AFP (NON POLIO)
1	2	3	4	5
1	BALONGAN	BALONGAN		
2	INDRAMAYU	PLUMBON		
3		MARGADADI		
4	PASEKAN	PASEKAN		
5	SINDANG	SINDANG		
6		BABADAN		
7	CANTIGI	CANTIGI		
8	LOHBENER	LOHBENER		
9		KIAJARAN WETAN		
10	ARAHAN	CIDEMPET		
11	KRANGKENG	KRANGKENG		1
12		KEDUNGWUNGU		
13	KARANGAMPEL	KARANGAMPEL		2
14		KAPLONGAN		
15	KEDOKANBUNDER	KEDOKANBUNDER		
16	JUNTINYUAT	JUNTINYUAT		1
17		PONDOH		
18	JATIBARANG	JATIBARANG		
19		JATISAWIT		2
20	SLIYEG	SLIYEG		
21		TAMBI		
22	KERTASEMAYA	KERTASEMAYA		
23	SUKAGUMIWANG	SUKAGUMIWANG		
24	BANGODUA	BANGODUA		
25	TUKDANA	TUKDANA		
26		KERTICALA		
27	LOSARANG	LOSARANG		
28		CEMARA		
29	LELEA	LELEA		
30		TUGU		
31	TERISI	TERISI		
32	CIKEDUNG	CIKEDUNG		
33	KANDANGHAUR	KANDANGHAUR		
34		KERTAWINANGUN		
35	GABUSWETAN	GABUS WETAN		
36		DRUNTEN WETAN		

NO	KECAMATAN	PUSKESMAS	JUMLAH PENDUDUK <15 TAHUN	JUMLAH KASUS AFP (NON POLIO)
37	KROYA	KROYA		
38		TEMIYANG		
39	ANJATAN	ANJATAN		2
40		BUGIS		
41	HAURGEULIS	HAURGEULIS		
42		WANAKAYA		
43		CIPANCUH		
44	GANTAR	GANTAR		
45	WIDASARI	WIDASARI		
46	BONGAS	BONGAS		
47		SIDAMULYA		
48	SUKRA	SUKRA		
49	PATROL	PATROL		
JUMLAH (KAB/KOTA)			**416,086**	**8**
AFP RATE (NON POLIO) PER 100.000 PENDUDUK USIA < 15 TAHUN				**1.9**

Sumber: Seksi Surveillans dan Imunisasi

Keterangan: Jumlah kasus adalah seluruh kasus yang ada di wilayah kerja puskesmas tersebut termasuk kasus yang ditemukan di RS

TABEL 62

JUMLAH KASUS PENYAKIT YANG DAPAT DICEGAH DENGAN IMUNISASI (PD3I) MENURUT JENIS KELAMIN, KECAMATAN, DAN PUSKESMAS
KABUPATEN/KOTA INDRAMAYU
TAHUN 2019

NO	KECAMATAN	PUSKESMAS	JUMLAH KASUS PD3I															
			DIFTERI				PERTUSIS			TETANUS NEONATORUM				HEPATITIS B			SUSPEK CAMP	
			JUMLAH KASUS			MENINGGAL				JUMLAH KASUS			MENINGGAL	JUMLAH KASUS				
			L	P	L+P		L	P	L+P	L	P	L+P		L	P	L+P	L	P
1	2	3	4	5	6	7	8	9	10	11	12	13	14	15	16	17	18	19
1	BALONGAN	BALONGAN			0				0			0				0		
2	INDRAMAYU	PLUMBON			0				0			0				0		
3	0	MARGADADI			0				0			0				0		
4	PASEKAN	PASEKAN			0				0			0				0		
5	SINDANG	SINDANG			0				0			0				0		
6	0	BABADAN			0				0			0				0		
7	CANTIGI	CANTIGI			0				0			0				0		
8	LOHBENER	LOHBENER			0				0			0				0		
9	0	KIAJARAN WETAN			0				0			0				0		
10	ARAHAN	CIDEMPET			0				0			0				0		
11	KRANGKENG	KRANGKENG			0				0			0				0		
12	0	KEDUNGWUNGU			0				0			0				0		
13	KARANGAMPEL	KARANGAMPEL			0				0			0				0		
14	0	KAPLONGAN			0				0			0				0		
15	KEDOKANBUNDER	KEDOKANBUNDER			0				0			0				0		
16	JUNTINYUAT	JUNTINYUAT			0				0			0				0		
17	0	PONDOH			0				0			0				0		
18	JATIBARANG	JATIBARANG			0				0			0				0		
19	0	JATISAWIT			0				0			0				0		
20	SLIYEG	SLIYEG		1	1				0			0				0		
21		TAMBI			0				0			0				0		
22	KERTASEMAYA	KERTASEMAYA			0				0			0				0		
23	SUKAGUMIWANG	SUKAGUMIWANG			0				0			0				0		
24	BANGODUA	BANGODUA			0				0			0				0		
25	TUKDANA	TUKDANA			0				0			0				0		
26		KERTICALA			0				0			0				0		
27	LOSARANG	LOSARANG			0				0			0				0		
28		CEMARA			0				0			0				0		
29	LELEA	LELEA			0				0			0				0		
30		TUGU			0				0			0				0		
31	TERISI	TERISI			0				0			0				0		
32	CIKEDUNG	CIKEDUNG			0				0			0				0		
33	KANDANGHAUR	KANDANGHAUR			0				0			0				0		
34		KERTAWINANGUN			0				0			0				0		
35	GABUSWETAN	GABUS WETAN			0				0			0				0		
36		DRUNTEN WETAN			0				0			0				0		
37	KROYA	KROYA			0				0			0				0		

NO	KECAMATAN	PUSKESMAS	JUMLAH KASUS PD3I															
			DIFTERI				PERTUSIS			TETANUS NEONATORUM				HEPATITIS B			SUSPEK CAMP	
			JUMLAH KASUS			MENINGGAL				JUMLAH KASUS			MENINGGAL	JUMLAH KASUS				
			L	P	L+P		L	P	L+P	L	P	L+P		L	P	L+P	L	P
38		TEMIYANG			0				0			0				0		
39	ANJATAN	ANJATAN			0				0			0				0		
40		BUGIS			0				0			0				0		
41	HAURGEULIS	HAURGEULIS			0				0			0				0		
42		WANAKAYA			0				0			0				0		
43		CIPANCUH			0				0			0				0		
44	GANTAR	GANTAR			0				0			0				0		
45	WIDASARI	WIDASARI			0				0			0				0		
46	BONGAS	BONGAS			0				0			0				0		
47		SIDAMULYA			0				0			0				0		
48	SUKRA	SUKRA			0				0			0				0		
49	PATROL	PATROL			0				0			0				0		
JUMLAH (KAB/KOTA)			**0**	**1**	**1**	**0**	**0**	**0**	**0**	**0**	**0**	**0**	**0**	**0**	**0**	**0**	**0**	**0**
CASE FATALITY RATE (%)						**0.0**							**#DIV/0!**					
INSIDENS RATE SUSPEK CAMPAK																	**0.0**	**0.0**

Sumber: Seksi Surveillans dan Imunisasi

'AK
L+P
20
1
4
2
0
0
0
0
0
0
0
0
0
0
2
0
0
0
0
1
0
10
2
0
0
1
0
1
0
0
0
0
0
0
0
1
0
0

PAK
L+P
0
0
21
0
0
0
0
0
0
0
0
0
46
2.5

TABEL 63

KEJADIAN LUAR BIASA (KLB) DI DESA/KELURAHAN YANG DITANGANI < 24 JAM
KABUPATEN/KOTA INDRAMAYU
TAHUN 2019

NO	KECAMATAN	PUSKESMAS	KLB DI DESA/KELURAHAN		
			JUMLAH	DITANGANI <24 JAM	%
1	2	3	4	5	6
1	BALONGAN	BALONGAN			#DIV/0!
2	INDRAMAYU	PLUMBON			#DIV/0!
3	0	MARGADADI			#DIV/0!
4	PASEKAN	PASEKAN			#DIV/0!
5	SINDANG	SINDANG			#DIV/0!
6	0	BABADAN			#DIV/0!
7	CANTIGI	CANTIGI			#DIV/0!
8	LOHBENER	LOHBENER			#DIV/0!
9	0	KIAJARAN WETAN			#DIV/0!
10	ARAHAN	CIDEMPET			#DIV/0!
11	KRANGKENG	KRANGKENG			#DIV/0!
12	0	KEDUNGWUNGU			#DIV/0!
13	KARANGAMPEL	KARANGAMPEL			#DIV/0!
14	0	KAPLONGAN			#DIV/0!
15	KEDOKANBUNDER	KEDOKANBUNDER			#DIV/0!
16	JUNTINYUAT	JUNTINYUAT			#DIV/0!
17	0	PONDOH			#DIV/0!
18	JATIBARANG	JATIBARANG			#DIV/0!
19	0	JATISAWIT			#DIV/0!
20	SLIYEG	SLIYEG	1	1	100.0
21		TAMBI			#DIV/0!
22	KERTASEMAYA	KERTASEMAYA			#DIV/0!
23	SUKAGUMIWANG	SUKAGUMIWANG			#DIV/0!
24	BANGODUA	BANGODUA			#DIV/0!
25	TUKDANA	TUKDANA			#DIV/0!
26		KERTICALA			#DIV/0!
27	LOSARANG	LOSARANG			#DIV/0!
28		CEMARA			#DIV/0!
29	LELEA	LELEA			#DIV/0!
30		TUGU			#DIV/0!
31	TERISI	TERISI			#DIV/0!
32	CIKEDUNG	CIKEDUNG			#DIV/0!
33	KANDANGHAUR	KANDANGHAUR			#DIV/0!
34		KERTAWINANGUN			#DIV/0!

NO	KECAMATAN	PUSKESMAS	KLB DI DESA/KELURAHAN		
			JUMLAH	DITANGANI <24 JAM	%
35	GABUSWETAN	GABUS WETAN			#DIV/0!
36		DRUNTEN WETAN			#DIV/0!
37	KROYA	KROYA			#DIV/0!
38		TEMIYANG			#DIV/0!
39	ANJATAN	ANJATAN			#DIV/0!
40		BUGIS			#DIV/0!
41	HAURGEULIS	HAURGEULIS			#DIV/0!
42		WANAKAYA			#DIV/0!
43		CIPANCUH			#DIV/0!
44	GANTAR	GANTAR			#DIV/0!
45	WIDASARI	WIDASARI			#DIV/0!
46	BONGAS	BONGAS			#DIV/0!
47		SIDAMULYA			#DIV/0!
48	SUKRA	SUKRA			#DIV/0!
49	PATROL	PATROL			#DIV/0!
JUMLAH (KAB/KOTA)			**1**	**1**	**100.0**

Sumber: Seksi Surveillans dan Imunisasi

TABEL 64

JUMLAH PENDERITA DAN KEMATIAN PADA KLB MENURUT JENIS KEJADIAN LUAR BIASA (KLB)
KABUPATEN/KOTA INDRAMAYU
TAHUN ###

NO	JENIS KEJADIAN LUAR BIASA	YANG TERSERANG		WAKTU KEJADIAN (TANGGAL)			JUMLAH PENDERITA			KELOMPOK UMUR PENDERITA											JUMLAH KEMATIAN			JUMLAH PENDUDUK TERANCAM			*ATTACK RATE (%)*			CFR (%)	
		JUMLAH KEC	JUMLAH DESA/KEL	DIKETAHUI	DITANGGU-LANGI	AKHIR	L	P	L+P	0-7 HARI	8-28 HARI	1-11 BLN	1-4 THN	5-9 THN	10-14 THN	15-19 THN	20-44 THN	45-54 THN	55-59 THN	60-69 THN	70+ THN	L	P	L+P	L	P	L+P	L	P	L+P	L	P
1	*2*	*3*	*4*	*5*	*6*	*7*	*8*	*9*	*10*	*11*	*12*	*13*	*14*	*15*	*16*	*17*	*18*	*19*	*20*	*21*	*22*	*23*	*24*	*25*	*26*	*27*	*28*	*29*	*30*	*31*	*32*	*33*
1	Difteri	1	1	8/7/2019	8/7/2019	8/20/2019		1	1					1										0			0	#DIV/0!	#DIV/0!	#DIV/0!	#DIV/0!	0.0
									0															0			0	#DIV/0!	#DIV/0!	#DIV/0!	#DIV/0!	#DIV/0!
									0															0			0	#DIV/0!	#DIV/0!	#DIV/0!	#DIV/0!	#DIV/0!
									0															0			0	#DIV/0!	#DIV/0!	#DIV/0!	#DIV/0!	#DIV/0!
									0															0			0	#DIV/0!	#DIV/0!	#DIV/0!	#DIV/0!	#DIV/0!
									0															0			0	#DIV/0!	#DIV/0!	#DIV/0!	#DIV/0!	#DIV/0!
									0															0			0	#DIV/0!	#DIV/0!	#DIV/0!	#DIV/0!	#DIV/0!
									0															0			0	#DIV/0!	#DIV/0!	#DIV/0!	#DIV/0!	#DIV/0!
									0															0			0	#DIV/0!	#DIV/0!	#DIV/0!	#DIV/0!	#DIV/0!
									0															0			0	#DIV/0!	#DIV/0!	#DIV/0!	#DIV/0!	#DIV/0!
									0															0			0	#DIV/0!	#DIV/0!	#DIV/0!	#DIV/0!	#DIV/0!
									0															0			0	#DIV/0!	#DIV/0!	#DIV/0!	#DIV/0!	#DIV/0!
									0															0			0	#DIV/0!	#DIV/0!	#DIV/0!	#DIV/0!	#DIV/0!
									0															0			0	#DIV/0!	#DIV/0!	#DIV/0!	#DIV/0!	#DIV/0!

Sumber: Seksi Surveillans dan Imunisasi

L+P
34
0.0
#DIV/0!
#DIV/0!
#DIV/0!
#DIV/0!
#DIV/0!
#DIV/0!
#DIV/0!
#DIV/0!
#DIV/0!
#DIV/0!
#DIV/0!
#DIV/0!
#DIV/0!
#DIV/0!
#DIV/0!

TABEL 65

KASUS DEMAM BERDARAH DENGUE (DBD) MENURUT JENIS KELAMIN, KECAMATAN, DAN PUSKESMAS
KABUPATEN/KOTA INDRAMAYU
TAHUN 2019

NO	KECAMATAN	PUSKESMAS	DEMAM BERDARAH DENGUE (DBD)								
			JUMLAH KASUS			MENINGGAL			*CFR* (%)		
			L	P	L+P	L	P	L+P	L	P	L+P
1	*2*	*3*	*4*	*5*	*6*	*7*	*8*	*9*	*10*	*11*	*12*
1	BALONGAN	BALONGAN	8	4	12	0	0	0	0.0	0.0	0.0
2	INDRAMAYU	PLUMBON	8	8	16	0	0	0	0.0	0.0	0.0
3	0	MARGADADI	11	8	19	0	0	0	0.0	0.0	0.0
4	PASEKAN	PASEKAN	6	3	9	0	0	0	0.0	0.0	0.0
5	SINDANG	SINDANG	2	4	6	0	0	0	0.0	0.0	0.0
6	0	BABADAN	2	3	5	0	0	0	0.0	0.0	0.0
7	CANTIGI	CANTIGI	1	0	1	0	0	0	0.0	#DIV/0!	0.0
8	LOHBENER	LOHBENER	3	2	5	0	0	0	0.0	0.0	0.0
9	0	KIAJARAN WETAN	1	0	1	0	0	0	0.0	#DIV/0!	0.0
10	ARAHAN	CIDEMPET	2	1	3	0	0	0	0.0	0.0	0.0
11	KRANGKENG	KRANGKENG	2	4	6	0	0	0	0.0	0.0	0.0
12	0	KEDUNGWUNGU	2	2	4	0	0	0	0.0	0.0	0.0
13	KARANGAMPEL	KARANGAMPEL	6	5	11	0	0	0	0.0	0.0	0.0
14	0	KAPLONGAN	1	1	2	0	0	0	0.0	0.0	0.0
15	KEDOKANBUNDER	KEDOKANBUNDER	1	1	2	0	0	0	0.0	0.0	0.0
16	JUNTINYUAT	JUNTINYUAT	6	7	13	0	0	0	0.0	0.0	0.0
17	0	PONDOH	0	3	3	0	0	0	#DIV/0!	0.0	0.0
18	JATIBARANG	JATIBARANG	1	3	4	0	0	0	0.0	0.0	0.0
19	0	JATISAWIT	2	2	4	0	0	0	0.0	0.0	0.0
20	SLIYEG	SLIYEG	2	0	2	0	0	0	0.0	#DIV/0!	0.0
21		TAMBI	1	0	1	0	0	0	0.0	#DIV/0!	0.0
22	KERTASEMAYA	KERTASEMAYA	0	4	4	0	0	0	#DIV/0!	0.0	0.0
23	SUKAGUMIWANG	SUKAGUMIWANG	4	0	4	0	0	0	0.0	#DIV/0!	0.0
24	BANGODUA	BANGODUA	1	0	1	0	0	0	0.0	#DIV/0!	0.0
25	TUKDANA	TUKDANA	0	0	0	0	0	0	#DIV/0!	#DIV/0!	#DIV/0!
26		KERTICALA	3	1	4	0	0	0	0.0	0.0	0.0
27	LOSARANG	LOSARANG	1	1	2	0	0	0	0.0	0.0	0.0
28		CEMARA	1	0	1	0	0	0	0.0	#DIV/0!	0.0
29	LELEA	LELEA	1	1	2	0	0	0	0.0	0.0	0.0
30		TUGU	2	2	4	0	0	0	0.0	0.0	0.0
31	TERISI	TERISI	4	1	5	0	0	0	0.0	0.0	0.0
32	CIKEDUNG	CIKEDUNG	1	2	3	0	0	0	0.0	0.0	0.0
33	KANDANGHAUR	KANDANGHAUR	2	3	5	0	0	0	0.0	0.0	0.0
34		KERTAWINANGUN	4	1	5	0	0	0	0.0	0.0	0.0
35	GABUSWETAN	GABUS WETAN	1	0	1	0	0	0	0.0	#DIV/0!	0.0

NO	KECAMATAN	PUSKESMAS	DEMAM BERDARAH DENGUE (DBD)								
			JUMLAH KASUS			MENINGGAL			*CFR* (%)		
			L	P	L+P	L	P	L+P	L	P	L+P
36		DRUNTEN WETAN	1	1	2	0	0	0	0.0	0.0	0.0
37	KROYA	KROYA	1	0	1	0	0	0	0.0	#DIV/0!	0.0
38		TEMIYANG	5	1	6	1	0	1	20.0	0.0	16.7
39	ANJATAN	ANJATAN	2	2	4	0	0	0	0.0	0.0	0.0
40		BUGIS	6	2	8	0	0	0	0.0	0.0	0.0
41	HAURGEULIS	HAURGEULIS	3	0	3	0	0	0	0.0	#DIV/0!	0.0
42		WANAKAYA	1	1	2	0	0	0	0.0	0.0	0.0
43		CIPANCUH	1	0	1	0	0	0	0.0	#DIV/0!	0.0
44	GANTAR	GANTAR	5	1	6	0	0	0	0.0	0.0	0.0
45	WIDASARI	WIDASARI	2	0	2	0	0	0	0.0	#DIV/0!	0.0
46	BONGAS	BONGAS	0	3	3	0	0	0	#DIV/0!	0.0	0.0
47		SIDAMULYA	1	1	2	0	0	0	0.0	0.0	0.0
48	SUKRA	SUKRA	1	1	2	0	0	0	0.0	0.0	0.0
49	PATROL	PATROL	7	5	12	0	0	0	0.0	0.0	0.0
JUMLAH (KAB/KOTA)			**129**	**95**	**224**	**1**	**0**	**1**	**0.8**	**0.0**	**0.4**
ANGKA KESAKITAN DBD PER 100.000 PENDUDUK			**6.9**	**5.1**	**12.0**						

Sumber: Seksi Pencegahan dan Pengendalian Penyakit Menular

Keterangan: Jumlah kasus adalah seluruh kasus yang ada di wilayah kerja puskesmas tersebut termasuk kasus yang ditemukan di RS

TABEL 66

KESAKITAN DAN KEMATIAN AKIBAT MALARIA MENURUT JENIS KELAMIN, KECAMATAN, DAN PUSKESMAS
KABUPATEN/KOTA INDRAMAYU
TAHUN 2019

NO	KECAMATAN	PUSKESMAS	MALARIA															
			SUSPEK	KONFIRMASI LABORATORIUM			% KONFIRMASI LABORATORIUM	POSITIF			PENGOBATAN STANDAR	% PENGOBATAN STANDAR	MENINGGAL			*CFR*		
				MIKROSKOPIS	*RAPID DIAGNOSTIC TEST (RDT)*	TOTAL		L	P	L+P			L	P	L+P	L	P	L+P
1	*2*	*3*	*4*	*5*	*6*	*7*	*8*	*9*	*10*	*11*	*12*	*13*	*14*	*15*	*16*	*17*	*18*	*19*
1	BALONGAN	BALONGAN	1	1		1	100.0	1	0	1	1	100.0			0	0.0	#DIV/0!	0.0
2	INDRAMAYU	PLUMBON	4	4		4	100.0	4	0	4	4	100.0			0	0.0	#DIV/0!	0.0
3	0	MARGADADI	5	5		5	100.0	5	0	5	5	100.0			0	0.0	#DIV/0!	0.0
4	PASEKAN	PASEKAN	0	0		0	#DIV/0!	0	0	0	0	#DIV/0!			0	#DIV/0!	#DIV/0!	#DIV/0!
5	SINDANG	SINDANG	3	3		3	100.0	0	3	3	3	100.0			0	#DIV/0!	0.0	0.0
6	0	BABADAN	0	0		0	#DIV/0!	0	0	0	0	#DIV/0!			0	#DIV/0!	#DIV/0!	#DIV/0!
7	CANTIGI	CANTIGI	0	0		0	#DIV/0!	0	0	0	0	#DIV/0!			0	#DIV/0!	#DIV/0!	#DIV/0!
8	LOHBENER	LOHBENER	2	2		2	100.0	1	1	2	2	100.0			0	0.0	0.0	0.0
9	0	KIAJARAN WETAN	0	0		0	#DIV/0!	0	0	0	0	#DIV/0!			0	#DIV/0!	#DIV/0!	#DIV/0!
10	ARAHAN	CIDEMPET	0	0		0	#DIV/0!	0	0	0	0	#DIV/0!			0	#DIV/0!	#DIV/0!	#DIV/0!
11	KRANGKENG	KRANGKENG	0	0		0	#DIV/0!	0	0	0	0	#DIV/0!			0	#DIV/0!	#DIV/0!	#DIV/0!
12	0	KEDUNGWUNGU	0	0		0	#DIV/0!	0	0	0	0	#DIV/0!			0	#DIV/0!	#DIV/0!	#DIV/0!
13	KARANGAMPEL	KARANGAMPEL	1	1		1	100.0	1	0	1	1	100.0			0	0.0	#DIV/0!	0.0
14	0	KAPLONGAN	0	0		0	#DIV/0!	0	0	0	0	#DIV/0!			0	#DIV/0!	#DIV/0!	#DIV/0!
15	KEDOKANBUNDER	KEDOKANBUNDER	0	0		0	#DIV/0!	0	0	0	0	#DIV/0!			0	#DIV/0!	#DIV/0!	#DIV/0!
16	JUNTINYUAT	JUNTINYUAT	0	0		0	#DIV/0!	0	0	0	0	#DIV/0!			0	#DIV/0!	#DIV/0!	#DIV/0!
17	0	PONDOH	0	0		0	#DIV/0!	0	0	0	0	#DIV/0!			0	#DIV/0!	#DIV/0!	#DIV/0!
18	JATIBARANG	JATIBARANG	1	1		1	100.0	1		1	1	100.0			0	0.0	#DIV/0!	0.0
19	0	JATISAWIT	0	0		0	#DIV/0!	0	0	0	0	#DIV/0!			0	#DIV/0!	#DIV/0!	#DIV/0!
20	SLIYEG	SLIYEG	0	0		0	#DIV/0!	0	0	0	0	#DIV/0!			0	#DIV/0!	#DIV/0!	#DIV/0!
21		TAMBI	1	1		1	100.0	1	0	1	1	100.0			0	0.0	#DIV/0!	0.0
22	KERTASEMAYA	KERTASEMAYA	21	21		21	100.0	17	0	17	17	100.0			0	0.0	#DIV/0!	0.0
23	SUKAGUMIWANG	SUKAGUMIWANG	0	0		0	#DIV/0!	0	0	0	0	#DIV/0!			0	#DIV/0!	#DIV/0!	#DIV/0!
24	BANGODUA	BANGODUA	0	0		0	#DIV/0!	0	0	0	0	#DIV/0!			0	#DIV/0!	#DIV/0!	#DIV/0!
25	TUKDANA	TUKDANA	0	0		0	#DIV/0!	0	0	0	0	#DIV/0!			0	#DIV/0!	#DIV/0!	#DIV/0!
26		KERTICALA	0	0		0	#DIV/0!	0	0	0	0	#DIV/0!			0	#DIV/0!	#DIV/0!	#DIV/0!
27	LOSARANG	LOSARANG	0	0		0	#DIV/0!	0	0	0	0	#DIV/0!			0	#DIV/0!	#DIV/0!	#DIV/0!
28		CEMARA	0	0		0	#DIV/0!	0	0	0	0	#DIV/0!			0	#DIV/0!	#DIV/0!	#DIV/0!
29	LELEA	LELEA	0	0		0	#DIV/0!	0	0	0	0	#DIV/0!			0	#DIV/0!	#DIV/0!	#DIV/0!
30		TUGU	0	0		0	#DIV/0!	0	0	0	0	#DIV/0!			0	#DIV/0!	#DIV/0!	#DIV/0!
31	TERISI	TERISI	0	0		0	#DIV/0!	0	0	0	0	#DIV/0!			0	#DIV/0!	#DIV/0!	#DIV/0!
32	CIKEDUNG	CIKEDUNG	0	0		0	#DIV/0!	0	0	0	0	#DIV/0!			0	#DIV/0!	#DIV/0!	#DIV/0!
33	KANDANGHAUR	KANDANGHAUR	0	0		0	#DIV/0!	0	0	0	0	#DIV/0!			0	#DIV/0!	#DIV/0!	#DIV/0!
34		KERTAWINANGUN	0	0		0	#DIV/0!	0	0	0	0	#DIV/0!			0	#DIV/0!	#DIV/0!	#DIV/0!
35	GABUSWETAN	GABUS WETAN	0	0		0	#DIV/0!	0	0	0	0	#DIV/0!			0	#DIV/0!	#DIV/0!	#DIV/0!
36		DRUNTEN WETAN	0	0		0	#DIV/0!	0	0	0	0	#DIV/0!			0	#DIV/0!	#DIV/0!	#DIV/0!
37	KROYA	KROYA	0	0		0	#DIV/0!	0	0	0	0	#DIV/0!			0	#DIV/0!	#DIV/0!	#DIV/0!
38		TEMIYANG	0	0		0	#DIV/0!	0	0	0	0	#DIV/0!			0	#DIV/0!	#DIV/0!	#DIV/0!
39	ANJATAN	ANJATAN	0	0		0	#DIV/0!	0	0	0	0	#DIV/0!			0	#DIV/0!	#DIV/0!	#DIV/0!
40		BUGIS	0	0		0	#DIV/0!	0	0	0	0	#DIV/0!			0	#DIV/0!	#DIV/0!	#DIV/0!
41	HAURGEULIS	HAURGEULIS	0	0		0	#DIV/0!	0	0	0	0	#DIV/0!			0	#DIV/0!	#DIV/0!	#DIV/0!
42		WANAKAYA	0	0		0	#DIV/0!	0	0	0	0	#DIV/0!			0	#DIV/0!	#DIV/0!	#DIV/0!
43		CIPANCUH	0	0		0	#DIV/0!	0	0	0	0	#DIV/0!			0	#DIV/0!	#DIV/0!	#DIV/0!
44	GANTAR	GANTAR	1	1		1	100.0	1	0	1	1	100.0			0	0.0	#DIV/0!	0.0

NO	KECAMATAN	PUSKESMAS	MALARIA															
			SUSPEK	KONFIRMASI LABORATORIUM			% KONFIRMASI LABORATORIUM	POSITIF			PENGOBATAN STANDAR	% PENGOBATAN STANDAR	MENINGGAL			*CFR*		
				MIKROSKOPIS	*RAPID DIAGNOSTIC TEST (RDT)*	TOTAL		L	P	L+P			L	P	L+P	L	P	L+P
45	WIDASARI	WIDASARI	0	0		0	#DIV/0!	0	0	0	0	#DIV/0!			0	#DIV/0!	#DIV/0!	#DIV/0!
46	BONGAS	BONGAS	0	0		0	#DIV/0!	0	0	0	0	#DIV/0!			0	#DIV/0!	#DIV/0!	#DIV/0!
47		SIDAMULYA	0	0		0	#DIV/0!	0	0	0	0	#DIV/0!			0	#DIV/0!	#DIV/0!	#DIV/0!
48	SUKRA	SUKRA	0	0		0	#DIV/0!	0	0	0	0	#DIV/0!			0	#DIV/0!	#DIV/0!	#DIV/0!
49	PATROL	PATROL	0	0		0	#DIV/0!	0	0	0	0	#DIV/0!			0	#DIV/0!	#DIV/0!	#DIV/0!
JUMLAH (KAB/KOTA)			**40**	**40**	**0**	**40**	**100.0**	**32**	**4**	**36**	**36**	**100.0**	**0**	**0**	**0**	**0.0**	**0.0**	**0.0**
ANGKA KESAKITAN (*ANNUAL PARASITE INCIDENCE*) PER 1.000 PENDUDUK								**0.0**	**0.0**	**0.0**								

Sumber: Seksi Pencegahan dan Pengendalian Penyakit Menular
Ket: Jumlah kasus adalah seluruh kasus yang ada di wilayah kerja puskesmas tersebut termasuk kasus yang ditemukan di RS

TABEL 67

PENDERITA KRONIS FILARIASIS MENURUT JENIS KELAMIN, KECAMATAN, DAN PUSKESMAS
KABUPATEN/KOTA INDRAMAYU
TAHUN 2019

NO	KECAMATAN	PUSKESMAS	PENDERITA KRONIS FILARIASIS														
			KASUS KRONIS TAHUN SEBELUMNYA			KASUS KRONIS BARU DITEMUKAN			KASUS KRONIS PINDAH			KASUS KRONIS MENINGGAL			JUMLAH SELURUH KASUS KRONIS		
			L	P	L+P	L	P	L+P	L	P	L+P	L	P	L+P	L	P	L+P
1	2	3	4	5	6	7	8	9	10	11	12	13	14	15	16	17	18
1	BALONGAN	BALONGAN			0			0			0			0	0	0	0
2	INDRAMAYU	PLUMBON			0			0			0			0	0	0	0
3	0	MARGADADI		1	1			0			0			0	0	1	1
4	PASEKAN	PASEKAN			0			0			0			0	0	0	0
5	SINDANG	SINDANG			0			0			0			0	0	0	0
6	0	BABADAN			0			0			0			0	0	0	0
7	CANTIGI	CANTIGI			0			0			0			0	0	0	0
8	LOHBENER	LOHBENER			0			0			0			0	0	0	0
9	0	KIAJARAN WETAN		2	2			0			0			0	0	2	2
10	ARAHAN	CIDEMPET			0			0			0			0	0	0	0
11	KRANGKENG	KRANGKENG			0			0			0			0	0	0	0
12	0	KEDUNGWUNGU			0			0			0			0	0	0	0
13	KARANGAMPEL	KARANGAMPEL			0			0			0			0	0	0	0
14	0	KAPLONGAN			0			0			0			0	0	0	0
15	KEDOKANBUNDER	KEDOKANBUNDER		4	4			0			0			0	0	4	4
16	JUNTINYUAT	JUNTINYUAT			0			0			0			0	0	0	0
17	0	PONDOH	2	4	6			0			0			0	2	4	6
18	JATIBARANG	JATIBARANG			0			0			0			0	0	0	0
19	0	JATISAWIT			0			0			0			0	0	0	0
20	SLIYEG	SLIYEG	1		0			0			0			0	1	0	0
21		TAMBI		1	0			0			0			0	0	1	0
22	KERTASEMAYA	KERTASEMAYA			0			0			0			0	0	0	0
23	SUKAGUMIWANG	SUKAGUMIWANG		1	0			0			0			0	0	1	0
24	BANGODUA	BANGODUA			0			0			0			0	0	0	0
25	TUKDANA	TUKDANA			0			0			0			0	0	0	0
26		KERTICALA			0			0			0			0	0	0	0
27	LOSARANG	LOSARANG			0			0			0			0	0	0	0
28		CEMARA			0			0			0			0	0	0	0
29	LELEA	LELEA			0			0			0			0	0	0	0
30		TUGU			0			0			0			0	0	0	0
31	TERISI	TERISI			0			0			0			0	0	0	0
32	CIKEDUNG	CIKEDUNG			0			0			0			0	0	0	0
33	KANDANGHAUR	KANDANGHAUR			0			0			0			0	0	0	0
34		KERTAWINANGUN	1		0			0			0			0	1	0	0
35	GABUSWETAN	GABUS WETAN			0			0			0			0	0	0	0
36		DRUNTEN WETAN			0			0			0			0	0	0	0
37	KROYA	KROYA		1	0			0			0			0	0	1	0

NO	KECAMATAN	PUSKESMAS	PENDERITA KRONIS FILARIASIS														
			KASUS KRONIS TAHUN SEBELUMNYA			KASUS KRONIS BARU DITEMUKAN			KASUS KRONIS PINDAH			KASUS KRONIS MENINGGAL			JUMLAH SELURUH KASUS KRONIS		
			L	P	L+P	L	P	L+P	L	P	L+P	L	P	L+P	L	P	L+P
38		TEMIYANG			0			0			0			0	0	0	0
39	ANJATAN	ANJATAN			0			0			0			0	0	0	0
40		BUGIS			0			0			0			0	0	0	0
41	HAURGEULIS	HAURGEULIS			0			0			0			0	0	0	0
42		WANAKAYA			0			0			0			0	0	0	0
43		CIPANCUH			0			0			0			0	0	0	0
44	GANTAR	GANTAR			0			0			0			0	0	0	0
45	WIDASARI	WIDASARI		2	0			0			0			0	0	2	0
46	BONGAS	BONGAS		1	0			0			0			0	0	1	0
47		SIDAMULYA			0			0			0			0	0	0	0
48	SUKRA	SUKRA			0			0			0			0	0	0	0
49	PATROL	PATROL			0			0			0			0	0	0	0
JUMLAH (KAB/KOTA)			**4**	**17**	**13**	**0**	**0**	**0**	**0**	**0**	**0**	**0**	**0**	**0**	**4**	**17**	**13**
			24	3	27					2							

Sumber: Seksi Pencegahan dan Pengendalian Penyakit Menular

Keterangan: Jumlah kasus adalah seluruh kasus yang ada di wilayah kerja puskesmas tersebut termasuk kasus yang ditemukan di RS

TABEL 68

PELAYANAN KESEHATAN PENDERITA HIPERTENSI MENURUT JENIS KELAMIN, KECAMATAN, DAN PUSKESMAS
KABUPATEN/KOTA INDRAMAYU
TAHUN 2019

NO	KECAMATAN	PUSKESMAS	JUMLAH ESTIMASI PENDERITA HIPERTENSI BERUSIA ≥ 15 TAHUN			MENDAPAT PELAYANAN KESEHATAN					
						LAKI-LAKI		PEREMPUAN		LAKI-LAKI + PEREMPUAN	
			LAKI-LAKI	PEREMPUAN	LAKI-LAKI + PEREMPUAN	JUMLAH	%	JUMLAH	%	JUMLAH	%
1	2	3	4	5	6	7	8	9	10	11	12
1	BALONGAN	BALONGAN			5,745		#DIV/0!		#DIV/0!	412	7.2
2	INDRAMAYU	PLUMBON			7,890		#DIV/0!		#DIV/0!	686	8.7
3	0	MARGADADI			8,833		#DIV/0!		#DIV/0!	548	6.2
4	PASEKAN	PASEKAN			4,133		#DIV/0!		#DIV/0!	359	8.7
5	SINDANG	SINDANG			4,988		#DIV/0!		#DIV/0!	718	14.4
6	0	BABADAN			1,961		#DIV/0!		#DIV/0!	206	10.5
7	CANTIGI	CANTIGI			3,907		#DIV/0!		#DIV/0!	459	11.7
8	LOHBENER	LOHBENER			4,943		#DIV/0!		#DIV/0!	777	15.7
9	0	KIAJARAN WETAN			3,514		#DIV/0!		#DIV/0!	594	16.9
10	ARAHAN	CIDEMPET			4,899		#DIV/0!		#DIV/0!	202	4.1
11	KRANGKENG	KRANGKENG			4,541		#DIV/0!		#DIV/0!	646	14.2
12	0	KEDUNGWUNGU			6,547		#DIV/0!		#DIV/0!	768	11.7
13	KARANGAMPEL	KARANGAMPEL			7,821		#DIV/0!		#DIV/0!	892	11.4
14	0	KAPLONGAN			3,531		#DIV/0!		#DIV/0!	723	20.5
15	KEDOKANBUNDER	KEDOKANBUNDER			6,461		#DIV/0!		#DIV/0!	236	3.7
16	JUNTINYUAT	JUNTINYUAT			7,394		#DIV/0!		#DIV/0!	1,147	15.5
17	0	PONDOH			4,168		#DIV/0!		#DIV/0!	338	8.1
18	JATIBARANG	JATIBARANG			8,014		#DIV/0!		#DIV/0!	558	7.0
19	0	JATISAWIT			3,505		#DIV/0!		#DIV/0!	312	8.9
20	SLIYEG	SLIYEG			4,273		#DIV/0!		#DIV/0!	773	18.1
21		TAMBI			3,077		#DIV/0!		#DIV/0!	531	17.3
22	KERTASEMAYA	KERTASEMAYA			7,857		#DIV/0!		#DIV/0!	3,218	41.0
23	SUKAGUMIWANG	SUKAGUMIWANG			4,168		#DIV/0!		#DIV/0!	1,478	35.5
24	BANGODUA	BANGODUA			3,951		#DIV/0!		#DIV/0!	1,218	30.8
25	TUKDANA	TUKDANA			3,930		#DIV/0!		#DIV/0!	774	19.7
26		KERTICALA			3,443		#DIV/0!		#DIV/0!	1,422	41.3
27	LOSARANG	LOSARANG			4,586		#DIV/0!		#DIV/0!	662	14.4
28		CEMARA			3,130		#DIV/0!		#DIV/0!	161	5.1
29	LELEA	LELEA			3,244		#DIV/0!		#DIV/0!	582	17.9

NO	KECAMATAN	PUSKESMAS	JUMLAH ESTIMASI PENDERITA HIPERTENSI BERUSIA ≥ 15 TAHUN			MENDAPAT PELAYANAN KESEHATAN					
						LAKI-LAKI		PEREMPUAN		LAKI-LAKI + PEREMPUAN	
			LAKI-LAKI	PEREMPUAN	LAKI-LAKI + PEREMPUAN	JUMLAH	%	JUMLAH	%	JUMLAH	%
30		TUGU			2,563		#DIV/0!		#DIV/0!	425	16.6
31	TERISI	TERISI			7,838		#DIV/0!		#DIV/0!	639	8.2
32	CIKEDUNG	CIKEDUNG			4,742		#DIV/0!		#DIV/0!	498	10.5
33	KANDANGHAUR	KANDANGHAUR			6,966		#DIV/0!		#DIV/0!	564	8.1
34		KERTAWINANGUN			6,487		#DIV/0!		#DIV/0!	577	8.9
35	GABUSWETAN	GABUS WETAN			4,445		#DIV/0!		#DIV/0!	1,140	25.6
36		DRUNTEN WETAN			2,537		#DIV/0!		#DIV/0!	423	16.7
37	KROYA	KROYA			3,940		#DIV/0!		#DIV/0!	676	17.2
38		TEMIYANG			3,732		#DIV/0!		#DIV/0!	618	16.6
39	ANJATAN	ANJATAN			5,998		#DIV/0!		#DIV/0!	447	7.5
40		BUGIS			8,850		#DIV/0!		#DIV/0!	810	9.2
41	HAURGEULIS	HAURGEULIS			4,838		#DIV/0!		#DIV/0!	487	10.1
42		WANAKAYA			4,131		#DIV/0!		#DIV/0!	605	14.6
43		CIPANCUH			3,634		#DIV/0!		#DIV/0!	543	14.9
44	GANTAR	GANTAR			7,888		#DIV/0!		#DIV/0!	585	7.4
45	WIDASARI	WIDASARI			4,749		#DIV/0!		#DIV/0!	1,014	21.4
46	BONGAS	BONGAS			3,565		#DIV/0!		#DIV/0!	266	7.5
47		SIDAMULYA			3,295		#DIV/0!		#DIV/0!	457	13.9
48	SUKRA	SUKRA			6,041		#DIV/0!		#DIV/0!	1,812	30.0
49	PATROL	PATROL			8,672		#DIV/0!		#DIV/0!	655	7.6
JUMLAH (KAB/KOTA)			**0**	**0**	**249,365**	**0**	**#DIV/0!**	**0**	**#DIV/0!**	**34,641**	**13.9**

Sumber: Seksi P2PTM dan Keswa

TABEL 69

PELAYANAN KESEHATAN PENDERITA DIABETES MELITUS (DM) MENURUT KECAMATAN DAN PUSKESMAS
KABUPATEN/KOTA INDRAMAYU
TAHUN 2019

NO	KECAMATAN	PUSKESMAS	JUMLAH PENDERITA DM	PENDERITA DM YANG MENDAPATKAN PELAYANAN KESEHATAN SESUAI STANDAR	
				JUMLAH	%
1	2	3	4	5	6
1	BALONGAN	BALONGAN	107	107	100.0
2	INDRAMAYU	PLUMBON	186	186	100.0
3	0	MARGADADI	83	83	100.0
4	PASEKAN	PASEKAN	105	105	100.0
5	SINDANG	SINDANG	82	82	100.0
6	0	BABADAN	26	26	100.0
7	CANTIGI	CANTIGI	92	92	100.0
8	LOHBENER	LOHBENER	136	136	100.0
9	0	KIAJARAN WETAN	121	121	100.0
10	ARAHAN	CIDEMPET	13	13	100.0
11	KRANGKENG	KRANGKENG	183	183	100.0
12	0	KEDUNGWUNGU	99	99	100.0
13	KARANGAMPEL	KARANGAMPEL	64	64	100.0
14	0	KAPLONGAN	1	1	100.0
15	KEDOKANBUNDER	KEDOKANBUNDER	73	73	100.0
16	JUNTINYUAT	JUNTINYUAT	315	315	100.0
17	0	PONDOH	122	122	100.0
18	JATIBARANG	JATIBARANG	176	176	100.0
19	0	JATISAWIT	75	75	100.0
20	SLIYEG	SLIYEG	196	196	100.0
21		TAMBI	30	30	100.0
22	KERTASEMAYA	KERTASEMAYA	704	704	100.0
23	SUKAGUMIWANG	SUKAGUMIWANG	236	236	100.0
24	BANGODUA	BANGODUA	55	55	100.0
25	TUKDANA	TUKDANA	183	183	100.0
26		KERTICALA	89	89	100.0

NO	KECAMATAN	PUSKESMAS	JUMLAH PENDERITA DM	PENDERITA DM YANG MENDAPATKAN PELAYANAN KESEHATAN SESUAI STANDAR	
				JUMLAH	%
27	LOSARANG	LOSARANG	30	30	100.0
28		CEMARA	16	16	100.0
29	LELEA	LELEA	79	79	100.0
30		TUGU	70	70	100.0
31	TERISI	TERISI	248	248	100.0
32	CIKEDUNG	CIKEDUNG	157	157	100.0
33	KANDANGHAUR	KANDANGHAUR	93	93	100.0
34		KERTAWINANGUN	158	158	100.0
35	GABUSWETAN	GABUS WETAN	75	75	100.0
36		DRUNTEN WETAN	55	55	100.0
37	KROYA	KROYA	51	51	100.0
38		TEMIYANG	57	57	100.0
39	ANJATAN	ANJATAN	103	103	100.0
40		BUGIS	64	64	100.0
41	HAURGEULIS	HAURGEULIS	47	47	100.0
42		WANAKAYA	117	117	100.0
43		CIPANCUH	27	27	100.0
44	GANTAR	GANTAR	80	80	100.0
45	WIDASARI	WIDASARI	14	14	100.0
46	BONGAS	BONGAS	74	74	100.0
47		SIDAMULYA	32	32	100.0
48	SUKRA	SUKRA	288	288	100.0
49	PATROL	PATROL	17	17	100.0
JUMLAH (KAB/KOTA)			**5,504**	**5,504**	**100.0**

Sumber: Seksi P2PTM dan Keswa

TABEL 70

CAKUPAN DETEKSI DINI KANKER LEHER RAHIM DENGAN METODE IVA DAN KANKER PAYUDARA DENGAN PEMERIKSAAN KLINIS (SADANIS)
MENURUT KECAMATAN DAN PUSKESMAS
KABUPATEN/KOTA INDRAMAYU
TAHUN 2019

NO	KECAMATAN	PUSKESMAS	PUSKESMAS MELAKSANAKAN KEGIATAN DETEKSI DINI IVA & SADANIS*	PEREMPUAN USIA 30-50 TAHUN	PEMERIKSAAN LEHER RAHIM DAN PAYUDARA		IVA POSITIF		CURIGA KANKER		TUMOR/BENJOLAN	
					JUMLAH	%	JUMLAH	%	JUMLAH	%	JUMLAH	%
1	2	3	4	5	6	7	8	9	10	11	12	13
1	BALONGAN	BALONGAN	V	11,358		0.0		#DIV/0!		#DIV/0!		#DIV/0!
2	INDRAMAYU	PLUMBON	V	3,869	64	1.7		0.0		0.0	3	4.7
3	0	MARGADADI	V	7,688	149	1.9	2	1.3		0.0	6	4.0
4	PASEKAN	PASEKAN	V	8,065		0.0		#DIV/0!		#DIV/0!		#DIV/0!
5	SINDANG	SINDANG	V	6,465	27	0.4		0.0		0.0		0.0
6	0	BABADAN	V	7,071		0.0		#DIV/0!		#DIV/0!		#DIV/0!
7	CANTIGI	CANTIGI	V	3,900		0.0		#DIV/0!		#DIV/0!		#DIV/0!
8	LOHBENER	LOHBENER	V	5,669	81	1.4	7	8.6		0.0		0.0
9	0	KIAJARAN WETAN	V	5,260	21	0.4		0.0		0.0	13	61.9
10	ARAHAN	CIDEMPET	V	12,227		0.0		#DIV/0!		#DIV/0!		#DIV/0!
11	KRANGKENG	KRANGKENG	V	5,551		0.0		#DIV/0!		#DIV/0!		#DIV/0!
12	0	KEDUNGWUNGU	V	22,381	50	0.2		0.0		0.0		0.0
13	KARANGAMPEL	KARANGAMPEL	V	15,348	91	0.6	2	2.2	1	1.1	9	9.9
14	0	KAPLONGAN	V	8,156		0.0		#DIV/0!		#DIV/0!		#DIV/0!
15	KEDOKANBUNDER	KEDOKANBUNDER	V	8,600	18	0.2		0.0		0.0		0.0
16	JUNTINYUAT	JUNTINYUAT	V	7,228	26	0.4	1	3.8		0.0		0.0
17	0	PONDOH	V	4,890	36	0.7	1	2.8	1	2.8		0.0
18	JATIBARANG	JATIBARANG	V	19,365	170	0.9	1	0.6		0.0	31	18.2
19	0	JATISAWIT	V	5,177		0.0		#DIV/0!		#DIV/0!		#DIV/0!
20	SLIYEG	SLIYEG	V	5,635	16	0.3		0.0		0.0		0.0
21		TAMBI	V	559		0.0		#DIV/0!		#DIV/0!		#DIV/0!
22	KERTASEMAYA	KERTASEMAYA	V	20,927	55	0.3	2	3.6		0.0	44	80.0
23	SUKAGUMIWANG	SUKAGUMIWANG	V	18,166	54	0.3		0.0		0.0		0.0
24	BANGODUA	BANGODUA	V	4,682	13	0.3		0.0		0.0		0.0
25	TUKDANA	TUKDANA	V	2,321		0.0		#DIV/0!		#DIV/0!		#DIV/0!
26		KERTICALA	V	6,424	9	0.1		0.0	1	11.1	8	88.9
27	LOSARANG	LOSARANG	V	19,403	171	0.9		0.0		0.0	2	1.2
28		CEMARA	V	3,885	4	0.1		0.0		0.0		0.0
29	LELEA	LELEA	V	2,014	28	1.4		0.0	1	3.6	4	14.3
30		TUGU	V	4,225		0.0		#DIV/0!		#DIV/0!		#DIV/0!
31	TERISI	TERISI	V	4,991	939	18.8		0.0		0.0		0.0
32	CIKEDUNG	CIKEDUNG	V	8,966		0.0		#DIV/0!		#DIV/0!		#DIV/0!
33	KANDANGHAUR	KANDANGHAUR	V	7,561	90	1.2		0.0		0.0		0.0
34		KERTAWINANGUN	V	11,375		0.0		#DIV/0!		#DIV/0!		#DIV/0!
35	GABUSWETAN	GABUS WETAN	V	17,504		0.0		#DIV/0!		#DIV/0!		#DIV/0!
36		DRUNTEN WETAN	V	4,377	61	1.4		0.0	1	1.6		0.0
37	KROYA	KROYA	V	12,639		0.0		#DIV/0!		#DIV/0!		#DIV/0!

NO	KECAMATAN	PUSKESMAS	PUSKESMAS MELAKSANAKAN KEGIATAN DETEKSI DINI IVA & SADANIS*	PEREMPUAN USIA 30-50 TAHUN	PEMERIKSAAN LEHER RAHIM DAN PAYUDARA		IVA POSITIF		CURIGA KANKER		TUMOR/BENJOLAN	
					JUMLAH	%	JUMLAH	%	JUMLAH	%	JUMLAH	%
38		TEMIYANG	V	6,417		0.0		#DIV/0!		#DIV/0!		#DIV/0!
39	ANJATAN	ANJATAN	V	4,648	44	0.9		0.0		0.0	16	36.4
40		BUGIS	V	22,984	76	0.3		0.0	2	2.6	10	13.2
41	HAURGEULIS	HAURGEULIS	V	12,629	41	0.3		0.0		0.0		0.0
42		WANAKAYA	V	2,527		0.0		#DIV/0!		#DIV/0!		#DIV/0!
43		CIPANCUH	V	3,760		0.0		#DIV/0!		#DIV/0!		#DIV/0!
44	GANTAR	GANTAR	V	20,007		0.0		#DIV/0!		#DIV/0!		#DIV/0!
45	WIDASARI	WIDASARI	V	5,446		0.0		#DIV/0!		#DIV/0!		#DIV/0!
46	BONGAS	BONGAS	V	3,025	8	0.3		0.0		0.0		0.0
47		SIDAMULYA	V	7,942		0.0		#DIV/0!		#DIV/0!		#DIV/0!
48	SUKRA	SUKRA	V	6,193	50	0.8	5	10.0		0.0		0.0
49	PATROL	PATROL	V	11,304		0.0		#DIV/0!		#DIV/0!		#DIV/0!
JUMLAH (KAB/KOTA)			**49**	**430,804**	**2,392**	**0.6**	**21**	**0.9**	**7**	**0.3**	**146**	**6.1**

Sumber: Seksi P2PTM dan Keswa
Keterangan: IVA: Inspeksi Visual dengan Asam asetat
* diisi dengan checklist (V)

TABEL 71

PELAYANAN KESEHATAN ORANG DENGAN GANGGUAN JIWA (ODGJ) BERAT MENURUT KECAMATAN DAN PUSKESMAS
KABUPATEN/KOTA INDRAMAYU
TAHUN 2019

NO	KECAMATAN	PUSKESMAS	PELAYANAN KESEHATAN ODGJ BERAT		
			SASARAN ODGJ BERAT	MENDAPAT PELAYANAN KESEHATAN	
				JUMLAH	%
1	2	3	4	5	6
1	BALONGAN	BALONGAN	**56**	34	60.7
2	INDRAMAYU	PLUMBON	**77**	42	54.5
3	0	MARGADADI	**87**	34	39.1
4	PASEKAN	PASEKAN	**40**	22	55.0
5	SINDANG	SINDANG	**48**	24	50.0
6	0	BABADAN	**18**	10	55.6
7	CANTIGI	CANTIGI	**38**	25	65.8
8	LOHBENER	LOHBENER	**48**	38	79.2
9	0	KIAJARAN WETAN	**34**	30	88.2
10	ARAHAN	CIDEMPET	**48**	36	75.0
11	KRANGKENG	KRANGKENG	**44**	23	52.3
12	0	KEDUNGWUNGU	**64**	23	35.9
13	KARANGAMPEL	KARANGAMPEL	**77**	36	46.8
14	0	KAPLONGAN	**34**	12	35.3
15	KEDOKANBUNDER	KEDOKANBUNDER	**63**	30	47.6
16	JUNTINYUAT	JUNTINYUAT	**73**	35	47.9
17	0	PONDOH	**41**	31	75.6
18	JATIBARANG	JATIBARANG	**78**	140	179.5
19	0	JATISAWIT	**34**	25	73.5
20	SLIYEG	SLIYEG	**41**	22	53.7
21		TAMBI	**30**	25	83.3
22	KERTASEMAYA	KERTASEMAYA	**77**	30	39.0
23	SUKAGUMIWANG	SUKAGUMIWANG	**45**	31	68.9
24	BANGODUA	BANGODUA	**38**	20	52.6
25	TUKDANA	TUKDANA	**38**	34	89.5
26		KERTICALA	**33**	23	69.7
27	LOSARANG	LOSARANG	**45**	30	66.7
28		CEMARA	**30**	28	93.3
29	LELEA	LELEA	**31**	25	80.6
30		TUGU	**24**	16	66.7

NO	KECAMATAN	PUSKESMAS	PELAYANAN KESEHATAN ODGJ BERAT		
			SASARAN ODGJ BERAT	MENDAPAT PELAYANAN KESEHATAN	
				JUMLAH	%
31	TERISI	TERISI	**77**	50	64.9
32	CIKEDUNG	CIKEDUNG	**46**	29	63.0
33	KANDANGHAUR	KANDANGHAUR	**68**	38	55.9
34		KERTAWINANGUN	**63**	37	58.7
35	GABUSWETAN	GABUS WETAN	**43**	20	46.5
36		DRUNTEN WETAN	**24**	5	20.8
37	KROYA	KROYA	**38**	32	84.2
38		TEMIYANG	**36**	25	69.4
39	ANJATAN	ANJATAN	**59**	50	84.7
40		BUGIS	**87**	45	51.7
41	HAURGEULIS	HAURGEULIS	**47**	35	74.5
42		WANAKAYA	**40**	32	80.0
43		CIPANCUH	**35**	25	71.4
44	GANTAR	GANTAR	**77**	25	32.5
45	WIDASARI	WIDASARI	**46**	18	39.1
46	BONGAS	BONGAS	**34**	22	64.7
47		SIDAMULYA	**32**	25	78.1
48	SUKRA	SUKRA	**59**	27	45.8
49	PATROL	PATROL	**85**	50	58.8
JUMLAH (KAB/KOTA)			**2,430**	**1,524**	**62.7**

Sumber: Seksi P2PTM dan Keswa

TABEL 72

PERSENTASE SARANA AIR MINUM YANG DILAKUKAN PENGAWASAN
KABUPATEN/KOTA INDRAMAYU
TAHUN 2019

NO	KECAMATAN	PUSKESMAS	JUMLAH SARANA AIR MINUM	INSPEKSI KESEHATAN LINGKUNGAN (IKL)				PEMERIKSAAN			
				JUMLAH SARANA AIR MINUM DI IKL	%	JUMLAH SARANA AIR MINUM DGN RESIKO RENDAH+ SEDANG	%	JUMLAH SARANA AIR MINUM DIAMBIL SAMPEL	%	JUMLAH SARANA AIR MINUM MEMENUHI SYARAT	%
1	2	3	4	5	6	7	8	9	10	11	12
1	BALONGAN	BALONGAN	7,878		0.0		#DIV/0!	0	0.0		#DIV/0!
2	INDRAMAYU	PLUMBON	10,892	1,080	9.9	1,040	96.3	27	0.2	2	7.4
3	0	MARGADADI	14,326		0.0		#DIV/0!	27	0.2	2	7.4
4	PASEKAN	PASEKAN	4,097		0.0		#DIV/0!	6	0.1	6	100.0
5	SINDANG	SINDANG	6,046	119	2.0	119	100.0	15	0.2	9	60.0
6	0	BABADAN	4,067		0.0		#DIV/0!	15	0.4	3	20.0
7	CANTIGI	CANTIGI	4,421	630	14.3	630	100.0	15	0.3	5	33.3
8	LOHBENER	LOHBENER	7,617	1,600	21.0	1,234	77.1	18	0.2	2	11.1
9	0	KIAJARAN WETAN	7,006		0.0		#DIV/0!	0	0.0	0	#DIV/0!
10	ARAHAN	CIDEMPET	7,702	24	0.3	24	100.0	24	0.3	8	33.3
11	KRANGKENG	KRANGKENG	1,792	300	16.7	300	100.0	18	1.0	3	16.7
12	0	KEDUNGWUNGU	4,947	112	2.3	67	59.8	0	0.0	0	#DIV/0!
13	KARANGAMPEL	KARANGAMPEL	8,533	3	0.0	3	100.0	3	0.0	1	33.3
14	0	KAPLONGAN	3,243	200	6.2	67	33.5	12	0.4	0	0.0
15	KEDOKANBUNDER	KEDOKANBUNDER	8,779	7,620	86.8	6,783	89.0	21	0.2	2	9.5
16	JUNTINYUAT	JUNTINYUAT	4,431	21	0.5	21	100.0	21	0.5	3	14.3
17	0	PONDOH	6,291	15	0.2	15	100.0	15	0.2	4	26.7
18	JATIBARANG	JATIBARANG	8,805		0.0		#DIV/0!	0	0.0	0	#DIV/0!
19	0	JATISAWIT	4,242	18	0.4	18	100.0	18	0.4	7	38.9
20	SLIYEG	SLIYEG	9,820	10	0.1	10	100.0	10	0.1	8	80.0
21		TAMBI	4,695	0	0.0	0	#DIV/0!	0	0.0	0	#DIV/0!
22	KERTASEMAYA	KERTASEMAYA	6,420	28	0.4	28	100.0	26	0.4	8	30.8
23	SUKAGUMIWANG	SUKAGUMIWANG	7,748	710	9.2	679	95.6	21	0.3	10	47.6
24	BANGODUA	BANGODUA	2,653	214	8.1	105	49.1	24	0.9	16	66.7
25	TUKDANA	TUKDANA	9,904		0.0		#DIV/0!	0	0.0	0	#DIV/0!
26		KERTICALA	8,583	100	1.2	100	100.0	9	0.1	9	100.0
27	LOSARANG	LOSARANG	8,563	188	2.2	165	87.8	15	0.2	7	46.7
28		CEMARA	6,357	180	2.8	171	95.0	18	0.3	0	0.0
29	LELEA	LELEA	4,884	18	0.4	18	100.0	18	0.4	14	77.8
30		TUGU	6,203	15	0.2	15	100.0	15	0.2	2	13.3
31	TERISI	TERISI	16,039	49	0.3	27	55.1	27	0.2	15	55.6
32	CIKEDUNG	CIKEDUNG	12,629	19	0.2	19	100.0	21	0.2	16	76.2
33	KANDANGHAUR	KANDANGHAUR	9,406	306	3.3	300	98.0	27	0.3	23	85.2
34		KERTAWINANGUN	5,206	15	0.3	15	100.0	15	0.3	5	33.3
35	GABUSWETAN	GABUS WETAN	1,612	21	1.3	21	100.0	21	1.3	16	76.2
36		DRUNTEN WETAN	4,067	0	0.0	0	#DIV/0!	9	0.2	6	66.7

NO	KECAMATAN	PUSKESMAS	JUMLAH SARANA AIR MINUM	INSPEKSI KESEHATAN LINGKUNGAN (IKL)				PEMERIKSAAN			
				JUMLAH SARANA AIR MINUM DI IKL	%	JUMLAH SARANA AIR MINUM DGN RESIKO RENDAH+ SEDANG	%	JUMLAH SARANA AIR MINUM DIAMBIL SAMPEL	%	JUMLAH SARANA AIR MINUM MEMENUHI SYARAT	%
37	KROYA	KROYA	7,189	480	6.7	480	100.0	0	0.0	0	#DIV/0!
38		TEMIYANG	7,962	50	0.6	50	100.0	15	0.2	12	80.0
39	ANJATAN	ANJATAN	4,554	18	0.4	18	100.0	18	0.4	11	61.1
40		BUGIS	2,577	140	5.4	124	88.6	21	0.8	16	76.2
41	HAURGEULIS	HAURGEULIS	7,479	11	0.1	11	100.0	11	0.1	10	90.9
42		WANAKAYA	7,435	900	12.1	870	96.7	9	0.1	8	88.9
43		CIPANCUH	5,421	180	3.3	138	76.7	9	0.2	9	100.0
44	GANTAR	GANTAR	5,790	741	12.8	451	60.9	21	0.4	15	71.4
45	WIDASARI	WIDASARI	6,057	30	0.5	30	100.0	30	0.5	13	43.3
46	BONGAS	BONGAS	5,758	12	0.2	12	100.0	12	0.2	9	75.0
47		SIDAMULYA	4,776	12	0.3	12	100.0	12	0.3	12	100.0
48	SUKRA	SUKRA	13,994	23	0.2	23	100.0	23	0.2	14	60.9
49	PATROL	PATROL	14,248	6	0.0	6	100.0	6	0.0	4	66.7
JUMLAH (KAB/KOTA)			**343,144**	**16,218**	**#DIV/0!**	**14,219**	**87.7**	**718**	**0.2**	**345**	**48.1**

Sumber: Seksi Kesehatan Lingkungan

TABEL 73

JUMLAH KK DENGAN AKSES TERHADAP FASILITAS SANITASI YANG LAYAK (JAMBAN SEHAT) MENURUT KECAMATAN, DAN PUSKESMAS
KABUPATEN INDRAMAYU
TAHUN 2019

NO	KECAMATAN	PUSKESMAS	JUMLAH KK	SHARING/KOMUNAL		JAMBAN SEHAT SEMI PERMANEN (JSSP)		JAMBAN SEHAT PERMANEN (JSP)		KELUARGA DENGAN AKSES TERHADAP FASILITAS SANITASI	
				JUMLAH SARANA	JUMLAH KK PENGGUNA	JUMLAH SARANA	JUMLAH KK PENGGUNA	JUMLAH SARANA	JUMLAH KK PENGGUNA	JUMLAH	%
1	*2*	*3*	*4*	*5*	*6*	*7*	*8*	*9*	*10*	*11*	*12*
1	Balongan	Balongan	12,123	0	112	0	0	8,483	11,794	11,906	98.21
2	Indramayu	Plumbon	13,710	0	480	0	1,851	10,642	11,253	13,584	99.08
		Margadadi	18,156	0	1,699	0	683	14,242	15,405	17,787	97.97
3	Pasekan	Pasekan	6,973	0	1,112	0	645	3,422	3,916	5,673	81.36
4	Sindang	Sindang	11,254	0	1,159	0	1,079	7,226	8,571	10,809	96.05
		Babadan	5,399	0	2,103	0	624	1,796	1,876	4,603	85.26
5	Cantigi	Cantigi	8,680	0	311	0	1,599	4,100	5,137	7,047	81.19
6	Lohbener	Lohbener	10,452	4	0	0	1,191	5,366	6,360	7,551	72.24
		Kiajaran wetan	8,100	19	227	372	1,383	5,765	6,097	7,707	95.15
7	Arahan	Cidempet	11,745	2	2,385	0	175	5,988	6,628	9,188	78.23
8	Krangkeng	Krangkeng	13,162	0	3,725	123	1,846	1,415	1,485	7,056	53.61
		Keduwungu	12,654	0	1,259	2,520	3,743	2,304	2,537	7,539	59.58
9	Karangampel	Karangampel	12,172	1	295	0	162	8,762	9,012	9,469	77.79
		Kaplongan	5,564	0	1,005	0	1,560	2,363	2,821	5,386	96.80
10	Kedokan bunder	Kedokan bunder	12,699	443	374	69	274	10,912	11,052	11,700	92.13
11	Juntinyuat	Juntinyuat	16,578	0	431	0	2,895	6,185	7,006	10,332	62.32
		Pondoh	10,549	0	795	0	1,502	6,147	7,108	9,405	89.16
12	Jatibarang	Jatibarang	13,356	0	40	0	900	9,698	12,416	13,356	100.00
		Jatisawit	8,488	0	1,452	0	2,841	3,191	4,002	8,295	97.73
13	Sliyeg	Sliyeg	13,706	0	206	0	197	9,293	12,576	12,979	94.70
		Tambi	8,521	0	1,325	0	155	6,584	6,666	8,146	95.60
14	Kertasemaya	Kertasemaya	61,037	0	9,884	0	16,326	5,765	24,423	50,633	82.95
15	Sukagumiwang	Sukagumiwang	10,494	0	739	0	983	6,178	6,861	8,583	81.79
16	Bangodua	Bangodua	10,965	0	1,166	0	2,483	2,758	3,237	6,886	62.80
17	Tukdana	Kerticala	7,764	0	0	260	60	1,664	2,880	2,940	37.87
		Tukdana	11,805	0	1,041	154	1,000	6,162	8,278	10,319	87.41
18	Losarang	Losarang	9,478	0	670	0	939	5,187	6,947	8,556	90.27
		Cemara	8,290	10	270	0	174	5,236	5,342	5,786	69.79
19	Lelea	Lelea	10,612	3	3,389	32	0	4,012	4,501	7,890	74.35
		Tugu	10,262	0	1,892	150	2,459	7,378	5,470	9,821	95.70
20	Terisi	Terisi	21,922	0	0	0	0	14,821	14,906	14,906	68.00
21	Cikedung	Cikedung	16,655	0	2,867	0	1,097	3,699	5,470	9,434	56.64
22	Kandanghaur	Kandanghaur	16,064	0	1,328	0	3,017	7,912	8,297	12,642	78.70
		Kertawinangun	11,904	45	532	0	2,554	5,267	6,091	9,177	77.09

NO	KECAMATAN	PUSKESMAS	JUMLAH KK	SHARING/KOMUNAL		JAMBAN SEHAT SEMI PERMANEN (JSSP)		JAMBAN SEHAT PERMANEN (JSP)		KELUARGA DENGAN AKSES TERHADAP FASILITAS SANITASI	
				JUMLAH SARANA	JUMLAH KK PENGGUNA	JUMLAH SARANA	JUMLAH KK PENGGUNA	JUMLAH SARANA	JUMLAH KK PENGGUNA	JUMLAH	%
1	*2*	*3*	*4*	*5*	*6*	*7*	*8*	*9*	*10*	*11*	*12*
23	Gabus wetan	Gabus wetan	12,417	0	211	839	53	8,720	9,582	9,846	79.29
		Drunten wetan	6,646	0	360	0	1,019	3,740	4,395	5,774	86.88
24	Kroya	Kroya	9,888	0	1,771	1,577	1,348	1,740	2,584	5,703	57.68
		Temiyang	11,659	0	141	0	980	4,989	5,867	6,988	59.94
25	Anjatan	Anjatan	11,177	9	282	-	844	5,873	7,695	8,821	78.92
		Bugis	17,138	6	344	0	3,040	8,785	11,376	14,760	86.12
26	Haurgeulis	Haurgeulis	11,761	0	365	0	2,884	7,352	7,745	10,994	93.48
		Wanakaya	8,738	0	0	0	2,069	2,310	3,430	5,499	62.93
		Cipancuh	7,135	0	83	0	66	4,895	5,476	5,625	78.84
27	Gantar	Gantar	15,938	0	755	4,046	752	7,683	9,026	10,533	66.09
28	Widasari	Widasari	11,968	0	2,114	0	2,594	5,187	4,042	8,750	73.11
29	Bongas	Bongas	8,959	9	292	0	5,009	2,384	2,858	8,159	91.07
		Sidamulya	8,879	10	277	0	547	5,623	6,264	7,088	79.83
30	Sukra	Sukra	14,374	0	21	0	3,739	8,790	9,285	13,045	90.75
31	Patrol	Patrol	12,907	0	83	0	5	9,654	11,268	11,356	87.98
JUMLAH (KAB/KOTA)			**610,877**	**561**	**51,372**	**10,142**	**81,346**	**297,648**	**357,314**	**490,032**	**80.22**

Sumber: Seksi Kesehatan Lingkungan

TABEL 74

DESA YANG MELAKSANAKAN SANITASI TOTAL BERBASIS MASYARAKAT
KABUPATEN/KOTA INDRAMAYU
TAHUN 2019

NO	KECAMATAN	PUSKESMAS	JUMLAH DESA/ KELURAHAN	SANITASI TOTAL BERBASIS MASYARAKAT (STBM)					
				DESA MELAKSANAKAN STBM		DESA STOP BABS (SBS)		DESA STBM	
				JUMLAH	%	JUMLAH	%	JUMLAH	%
1	2	3	4	5	6	7	8	9	10
1	BALONGAN	BALONGAN	10	3	30.0	2	20.0		0.0
2	INDRAMAYU	PLUMBON	9	7	77.8	5	55.6		0.0
3	0	MARGADADI	9	6	66.7	5	55.6		0.0
4	PASEKAN	PASEKAN	6	2	33.3		0.0		0.0
5	SINDANG	SINDANG	5	4	80.0	2	40.0		0.0
6	0	BABADAN	5	0	0.0		0.0		0.0
7	CANTIGI	CANTIGI	7	5	71.4	3	42.9		0.0
8	LOHBENER	LOHBENER	6	3	50.0	1	16.7		0.0
9	0	KIAJARAN WETAN	6	1	16.7	1	16.7		0.0
10	ARAHAN	CIDEMPET	8	3	37.5	1	12.5		0.0
11	KRANGKENG	KRANGKENG	6	6	100.0		0.0		0.0
12	0	KEDUNGWUNGU	5	0	0.0		0.0		0.0
13	KARANGAMPEL	KARANGAMPEL	7	5	71.4		0.0		0.0
14	0	KAPLONGAN	4	4	100.0	2	50.0		0.0
15	KEDOKANBUNDER	KEDOKANBUNDER	7	1	14.3		0.0		0.0
16	JUNTINYUAT	JUNTINYUAT	7	7	100.0		0.0		0.0
17	0	PONDOH	5	2	40.0		0.0		0.0
18	JATIBARANG	JATIBARANG	8	8	100.0	8	100.0		0.0
19	0	JATISAWIT	7	4	57.1	4	57.1		0.0
20	SLIYEG	SLIYEG	8	0	0.0		0.0		0.0
21		TAMBI	6	6	100.0	1	16.7		0.0
22	KERTASEMAYA	KERTASEMAYA	13	3	23.1	2	15.4		0.0
23	SUKAGUMIWANG	SUKAGUMIWANG	7	6	85.7	2	28.6		0.0
24	BANGODUA	BANGODUA	8	4	50.0	1	12.5		0.0
25	TUKDANA	TUKDANA	7	0	0.0		0.0		0.0
26		KERTICALA	6	2	33.3		0.0		0.0
27	LOSARANG	LOSARANG	6	3	50.0	1	16.7		0.0
28		CEMARA	6	6	100.0		0.0		0.0

NO	KECAMATAN	PUSKESMAS	JUMLAH DESA/ KELURAHAN	SANITASI TOTAL BERBASIS MASYARAKAT (STBM)					
				DESA MELAKSANAKAN STBM		DESA STOP BABS (SBS)		DESA STBM	
				JUMLAH	%	JUMLAH	%	JUMLAH	%
29	LELEA	LELEA	6	3	50.0		0.0		0.0
30		TUGU	5	1	20.0		0.0		0.0
31	TERISI	TERISI	9	5	55.6		0.0		0.0
32	CIKEDUNG	CIKEDUNG	7	2	28.6		0.0		0.0
33	KANDANGHAUR	KANDANGHAUR	8	1	12.5		0.0		0.0
34		KERTAWINANGUN	5	1	20.0		0.0		0.0
35	GABUSWETAN	GABUS WETAN	7	6	85.7		0.0		0.0
36		DRUNTEN WETAN	3	1	33.3		0.0		0.0
37	KROYA	KROYA	4	2	50.0		0.0		0.0
38		TEMIYANG	5	2	40.0		0.0		0.0
39	ANJATAN	ANJATAN	6	6	100.0		0.0		0.0
40		BUGIS	7	4	57.1		0.0		0.0
41	HAURGEULIS	HAURGEULIS	4	4	100.0		0.0		0.0
42		WANAKAYA	3	3	100.0		0.0		0.0
43		CIPANCUH	3	3	100.0		0.0		0.0
44	GANTAR	GANTAR	7	2	28.6		0.0		0.0
45	WIDASARI	WIDASARI	10	5	50.0	3	30.0		0.0
46	BONGAS	BONGAS	4	4	100.0	1	25.0		0.0
47		SIDAMULYA	4	2	50.0		0.0		0.0
48	SUKRA	SUKRA	8	1	12.5		0.0		0.0
49	PATROL	PATROL	8	3	37.5		0.0		0.0
JUMLAH (KAB/KOTA)			**317**	**162**	**51.1**	**45**	**14.2**	**0**	**0.0**

Sumber: Seksi Kesehatan Lingkungan

* SBS (Stop Buang Air Besar Sembarangan)

TABEL 75

PERSENTASE TEMPAT-TEMPAT UMUM (TTU) MEMENUHI SYARAT KESEHATAN MENURUT KECAMATAN DAN PUSKESMAS
KABUPATEN/KOTA INDRAMAYU
TAHUN 2019

NO	KECAMATAN	PUSKESMAS	TTU YANG ADA								TTU MEMENUHI SYARAT KESEHATAN														
			SARANA PENDIDIKAN			SARANA KESEHATAN		TEMPAT IBADAH	PASAR	JUMLAH TTU YANG ADA	SARANA PENDIDIKAN						SARANA KESEHATAN				TEMPAT IBADAH		PASAR		JUMLAH
											SD/MI		SMP/MTs		SMA/MA		PUSKESMAS		RUMAH SAKIT						
			SD/MI	SMP/MTs	SMA/MA	PUSKESMAS	RUMAH SAKIT UMUM				Σ	%	Σ	%	Σ	%	Σ	%	Σ	%	Σ	%	Σ	%	Σ
1	2	3	4	5	6	7	8	9	10	11	12	13	14	15	16	17	18	19	20	21	22	23	24	25	26
1	BALONGAN	BALONGAN	25	6	2	2	0	10	0	45	8	32.0	4	66.7	1	50.0	1	50.0	-	#DIV/0!	8	80.0	-	#DIV/0!	22.0
2	INDRAMAYU	PLUMBON	29	8	11	1	2	13	0	64	29	100.0	6	75.0	6	54.5	1	100.0	2	100.0	13	100.0	-	#DIV/0!	57.0
3	0	MARGADADI	31	4	0	2	0	98	1	136	30	96.8	5	125.0	9	#DIV/0!	1	50.0	-	#DIV/0!	92	93.9	-	0.0	137.0
4	PASEKAN	PASEKAN	16	5	2	2	0	14	0	39	19	118.8	3	60.0	1	50.0	2	100.0	-	#DIV/0!	12	85.7	-	#DIV/0!	37.0
5	SINDANG	SINDANG	16	5	4	1	1	10	0	37	16	100.0	3	60.0	2	50.0	1	100.0	-	0.0	9	90.0	-	#DIV/0!	31.0
6	0	BABADAN	10	8	4	1	1	5	0	29	10	100.0	5	62.5	-	0.0	1	100.0	1	100.0	3	60.0	-	#DIV/0!	20.0
7	CANTIGI	CANTIGI	19	4	2	3	0	10	0	38	15	78.9	4	100.0	1	50.0	3	100.0	-	#DIV/0!	10	100.0	-	#DIV/0!	33.0
8	LOHBENER	LOHBENER	18	7	8	1	0	8	1	43	7	38.9	3	42.9	4	50.0	1	100.0	-	#DIV/0!	6	75.0	1.0	100.0	22.0
9	0	KIAJARAN WETAN	16	2	1	1	0	10	0	30	12	75.0	2	100.0	1	100.0	1	100.0	-	#DIV/0!	6	60.0	-	#DIV/0!	22.0
10	ARAHAN	CIDEMPET	20	5	6	1	0	11	0	43	0	0.0	-	0.0	-	0.0	1	100.0	-	#DIV/0!	4	36.4	-	#DIV/0!	5.0
11	KRANGKENG	KRANGKENG	25	6	4	1	1	19	1	57	22	88.0	2	33.3	2	50.0	1	100.0	1	100.0	19	100.0	1.0	100.0	48.0
12	0	KEDUNGWUNGU	23	10	6	3	0	40	0	82	16	69.6	2	20.0	2	33.3	2	66.7	-	#DIV/0!	36	90.0	-	#DIV/0!	58.0
13	KARANGAMPEL	KARANGAMPEL	25	9	6	1	0	17	1	59	19	76.0	1	11.1	1	16.7	1	100.0	-	#DIV/0!	12	70.6	-	0.0	34.0
14	0	KAPLONGAN	12	3	4	1	0	7	0	27	10	83.3	3	100.0	4	100.0	1	100.0	-	#DIV/0!	7	100.0	-	#DIV/0!	25.0
15	KEDOKANBUNDER	KEDOKANBUNDER	23	6	3	1	0	8	0	41	22	95.7	5	83.3	3	100.0	1	100.0	-	#DIV/0!	8	100.0	-	#DIV/0!	39.0
16	JUNTINYUAT	JUNTINYUAT	27	7	3	1	0	11	1	50	23	85.2	4	57.1	2	66.7	1	100.0	-	#DIV/0!	10	90.9	1.0	100.0	41.0
17	0	PONDOH	25	9	4	1	0	17	0	56	7	28.0	2	22.2	-	0.0	0	0.0	-	#DIV/0!	14	82.4	-	#DIV/0!	23.0
18	JATIBARANG	JATIBARANG	29	9	9	3	1	53	1	105	31	106.9	9	100.0	7	77.8	3	100.0	1	100.0	44	83.0	-	0.0	95.0
19	0	JATISAWIT	20	2	2	1	0	9	0	34	0	0.0	-	0.0	-	0.0	1	100.0	-	#DIV/0!	9	100.0	-	#DIV/0!	10.0
20	SLIYEG	SLIYEG	21	5	3	2	0	12	0	43	8	38.1	2	40.0	-	0.0	2	100.0	-	#DIV/0!	10	83.3	-	#DIV/0!	22.0
21		TAMBI	14	3	2	1	0	6	0	26	0	0.0	-	0.0	-	0.0	1	100.0	-	#DIV/0!	6	100.0	-	#DIV/0!	7.0
22	KERTASEMAYA	KERTASEMAYA	43	11	11	3	0	22	1	91	39	90.7	10	90.9	5	45.5	3	100.0	-	#DIV/0!	22	100.0	1.0	100.0	80.0
23	SUKAGUMIWANG	SUKAGUMIWANG	26	6	5	2	0	27	1	67	7	26.9	3	50.0	1	20.0	1	50.0	-	#DIV/0!	21	77.8	-	0.0	33.0
24	BANGODUA	BANGODUA	18	5	2	4	0	17	0	46	18	100.0	4	80.0	1	50.0	4	100.0	-	#DIV/0!	17	100.0	-	#DIV/0!	44.0
25	TUKDANA	TUKDANA	19	6	3	0				28		0.0	-	0.0	-	0.0		#DIV/0!		#DIV/0!	0	#DIV/0!	-	#DIV/0!	-
26		KERTICALA	20	3	2	2	0	35	1	63	19	95.0	5	166.7	2	100.0	2	100.0	-	#DIV/0!	35	100.0	1.0	100.0	64.0
27	LOSARANG	LOSARANG	17	4	3	1	1	13	1	40	16	94.1	4	100.0	2	66.7	1	100.0	1	100.0	10	76.9	1.0	100.0	35.0
28		CEMARA	16	5	1	2	0	59	0	83	10	62.5	2	40.0	1	100.0	2	100.0	-	#DIV/0!	16	27.1	-	#DIV/0!	31.0
29	LELEA	LELEA	15	3	1	3		10		32	11	73.3	3	100.0	3	300.0	3	100.0	-	#DIV/0!	10	100.0	-	#DIV/0!	30.0
30		TUGU	18	2	0	2	0	7	1	30	10	55.6	2	100.0	-	#DIV/0!	2	100.0	-	#DIV/0!	5	71.4	1.0	100.0	20.0
31	TERISI	TERISI	32	10	7	4	0	218	1	272	24	75.0	3	30.0	5	71.4	4	100.0	-	#DIV/0!	41	18.8	-	0.0	77.0
32	CIKEDUNG	CIKEDUNG	20	6	4	1	1	14	0	46	2	10.0	-	0.0	-	0.0	1	100.0	-	0.0	0	0.0	-	#DIV/0!	3.0
33	KANDANGHAUR	KANDANGHAUR	24	6	5	1	0	22	2	60	6	25.0	3	50.0	2	40.0	0	0.0	-	#DIV/0!	1	4.5	-	0.0	12.0
34		KERTAWINANGUN	20	6	5	1	0	30	1	63	7	35.0	2	33.3	1	20.0	0	0.0	-	#DIV/0!	6	20.0	-	0.0	16.0
35	GABUSWETAN	GABUS WETAN	27	6	3	1	0	25	3	65	19	70.4	4	66.7	3	100.0	1	100.0	-	#DIV/0!	21	84.0	1.0	33.3	49.0
36		DRUNTEN WETAN	11	2	1	0	0	0	0	14	0	0.0	-	0.0	-	0.0	0	#DIV/0!	-	#DIV/0!	0	#DIV/0!	-	#DIV/0!	-
37	KROYA	KROYA	16	0	0	1	0	18	0	35	14	87.5	2	#DIV/0!	2	#DIV/0!	1	100.0	-	#DIV/0!	15	83.3	-	#DIV/0!	34.0
38		TEMIYANG	17	5	3	1	0	19	0	45	14	82.4	-	0.0	-	0.0	1	100.0	-	#DIV/0!	8	42.1	-	#DIV/0!	23.0
39	ANJATAN	ANJATAN	18	6	3	2	0	48	1	78	15	83.3	5	83.3	1	33.3	2	100.0	-	#DIV/0!	37	77.1	1.0	100.0	61.0
40		BUGIS	31	5	2	1	0	39	2	80	31	100.0	6	120.0	2	100.0	1	100.0	-	#DIV/0!	35	89.7	2.0	100.0	77.0
41	HAURGEULIS	HAURGEULIS	6	5	0	1	0	73	1	86	17	283.3	8	160.0	3	#DIV/0!	1	100.0	-	#DIV/0!	62	84.9	-	0.0	91.0
42		WANAKAYA	14	3	0	1	0	6	0	24	14	100.0	3	100.0	1	#DIV/0!	1	100.0	-	#DIV/0!	6	100.0	-	#DIV/0!	25.0
43		CIPANCUH	14	3	6	1	1	22	0	47	9	64.3	3	100.0	4	66.7	1	100.0	1	100.0	18	81.8	-	#DIV/0!	36.0
44	GANTAR	GANTAR	30	9	4	1	0	46	0	90	20	66.7	6	66.7	1	25.0	1	100.0	-	#DIV/0!	43	93.5	-	#DIV/0!	71.0
45	WIDASARI	WIDASARI	22	4	5	1	0	22	0	54	6	27.3	2	50.0	2	40.0	1	100.0	-	#DIV/0!	9	40.9	-	#DIV/0!	20.0
46	BONGAS	BONGAS	14	4	3	0	0	72	0	93	0	0.0	2	50.0	-	0.0	0	#DIV/0!	-	#DIV/0!	13	18.1	-	#DIV/0!	15.0
47		SIDAMULYA	16	6	2	1	0	13	0	38	14	87.5	3	50.0	1	50.0	1	100.0	-	#DIV/0!	13	100.0	-	#DIV/0!	32.0
48	SUKRA	SUKRA	24	9	7	1	0	17	1	59	9	37.5	5	55.6	3	42.9	0	0.0	-	#DIV/0!	17	100.0	-	0.0	34.0
49	PATROL	PATROL	30	11	4	4	1	16	2	68	28	93.3	3	27.3	1	25.0	0	0.0	-	0.0	14	87.5	-	0.0	46.0
JUMLAH (KAB/KOTA)			**1,022**	**274**	**178**	**74**	**10**	**1,298**	**25**	**2,881**	**683**	**66.8**	**158**	**57.7**	**93**	**52.2**	**62**	**83.8**	**7**	**70.0**	**833**	**64.2**	**11**	**44.0**	**1847**

Sumber: Seksi Kesling dan Olahraga, Seksi Kesga dan Gizi

ł TOTAL
%
27
48.9
89.1
100.7
94.9
83.8
69.0
86.8
51.2
73.3
11.6
84.2
70.7
57.6
92.6
95.1
82.0
41.1
90.5
29.4
51.2
26.9
87.9
49.3
95.7
0.0
101.6
87.5
37.3
93.8
66.7
28.3
6.5
20.0
25.4
75.4
0.0
97.1
51.1
78.2
96.3
105.8
104.2
76.6
78.9
37.0
16.1
84.2
57.6
67.6
64.1

TABEL 76

TEMPAT PENGELOLAAN MAKANAN (TPM) MEMENUHI SYARAT KESEHATAN MENURUT KECAMATAN DAN PUSKESMAS
KABUPATEN INDRAMAYU
TAHUN 2019

NO	KECAMATAN	PUSKESMAS	TPM YANG ADA					TPM MEMENUHI SYARAT KESEHATAN									
			JASA BOGA	RUMAH MAKAN/R	DEPOT AIR	MAKANAN	JUMLAH TPM	JASA BOGA		RUMAH MAKAN/		DEPOT AIR MINUM		MAKANAN		JUMLAH TPM	
								JUMLAH	%	JUMLAH	%	JUMLAH	%	JUMLAH	%	TOTAL	%
1	2	3	4	5	6	7	8	9	10	11	12	13	14	15	16	17	18
1	Balongan	Balongan	1	3	16	45	65	1	100.0	3	100.0	16	100.0	45	100.0	65	100.0
2	Indramayu	Plumbon	23	1	45	85	154	23	100.0	1	100.0	45	100.0	85	100.0	154	100.0
		Margadadi	41	25	56	0	122	41	100.0	25	100.0	56	100.0	0	#DIV/0!	122	100.0
3	Pasekan	Pasekan	3	0	20	125	148	3	100.0	0	#DIV/0!	20	100.0	125	100.0	148	100.0
4	Sindang	Sindang	0	2	27	8	37	0	#DIV/0!	2	100.0	27	100.0	8	100.0	37	100.0
		Babadan	2	1	45	35	83	2	100.0	1	100.0	45	100.0	35	100.0	83	100.0
5	Cantigi	Cantigi	0	0	18	43	61	0	#DIV/0!	0	#DIV/0!	18	100.0	43	100.0	61	100.0
6	Lohbener	Lohbener	15	15	0	155	185	15	100.0	15	100.0	0	#DIV/0!	155	100.0	185	100.0
		Kiajaran wetan	0	15	17	50	82	0	#DIV/0!	15	100.0	17	100.0	50	100.0	82	100.0
7	Arahan	Cidempet	0	0	13	88	101	0	#DIV/0!	0	#DIV/0!	13	100.0	88	100.0	101	100.0
8	Krangkeng	Krangkeng	0	0	36	150	186	0	#DIV/0!	0	#DIV/0!	36	100.0	150	100.0	186	100.0
		Keduwungu	0	5	26	225	256	0	#DIV/0!	5	100.0	26	100.0	225	100.0	256	100.0
9	Karangampel	Karangampel	2	4	0	24	30	2	100.0	4	100.0	0	#DIV/0!	24	100.0	30	100.0
		Kaplongan	4	2	14	250	270	4	100.0	2	100.0	14	100.0	250	100.0	270	100.0
10	Kedokan bunder	Kedokan bunder	0	0	25	29	54	0	#DIV/0!	0	#DIV/0!	25	100.0	29	100.0	54	100.0
11	Juntinyuat	Juntinyuat	0	6	13	40	59	0	#DIV/0!	6	100.0	13	100.0	40	100.0	59	100.0
		Pondoh	0	0	18	182	200	0	#DIV/0!	0	#DIV/0!	18	100.0	182	100.0	200	100.0
12	Jatibarang	Jatibarang	1	19	20	647	687	1	100.0	19	100.0	20	100.0	647	100.0	687	100.0
		Jatisawit	0	1	23	27	51	0	#DIV/0!	1	100.0	23	100.0	27	100.0	51	100.0
13	Sliyeg	Sliyeg	0	0	23	36	59	0	#DIV/0!	0	#DIV/0!	23	100.0	36	100.0	59	100.0
		Tambi	0	6	20	57	83	0	#DIV/0!	6	100.0	20	100.0	57	100.0	83	100.0
14	Kertasemaya	Kertasemaya	0	0	34	230	264	0	#DIV/0!	0	#DIV/0!	34	100.0	230	100.0	264	100.0
15	Sukagumiwang	Sukagumiwang	0	1	29	457	487	0	#DIV/0!	1	100.0	29	100.0	457	100.0	487	100.0
16	Bangodua	Bangodua	0	1	18	192	211	0	#DIV/0!	1	100.0	18	100.0	192	100.0	211	100.0
17	Tukdana	Kerticala	0	0	20	108	128	0	#DIV/0!	0	#DIV/0!	20	100.0	108	100.0	128	100.0
		Tukdana	0	4	16	130	150	0	#DIV/0!	4	100.0	16	100.0	130	100.0	150	100.0
18	Losarang	Losarang	2	6	19	78	105	2	100.0	6	100.0	19	100.0	78	100.0	105	100.0
		Cemara	0	6	17	65	88	0	#DIV/0!	6	100.0	17	100.0	65	100.0	88	100.0
19	Lelea	Lelea	1	2	12	80	95	1	100.0	2	100.0	12	100.0	80	100.0	95	100.0
		Tugu	0	2	5	10	17	0	#DIV/0!	2	100.0	5	100.0	10	100.0	17	100.0
20	Terisi	Terisi	1	19	41	164	225	1	100.0	19	100.0	41	100.0	164	100.0	225	100.0
21	Cikedung	Cikedung	0	1	0	1	2	0	#DIV/0!	1	100.0	0	#DIV/0!	1	100.0	2	100.0
22	Kandanghaur	Kandanghaur	1	3	19	112	135	1	100.0	3	100.0	19	100.0	112	100.0	135	100.0
		Kertawinangun	0	5	16	140	161	0	#DIV/0!	5	100.0	16	100.0	140	100.0	161	100.0
23	Gabus wetan	Gabus wetan	0	5	11	16	32	0	#DIV/0!	5	100.0	11	100.0	16	100.0	32	100.0

NO	KECAMATAN	PUSKESMAS	TPM YANG ADA					TPM MEMENUHI SYARAT KESEHATAN									
			JASA BOGA	RUMAH MAKAN/R	DEPOT AIR	MAKANAN	JUMLAH TPM	JASA BOGA		RUMAH MAKAN/		DEPOT AIR MINUM		MAKANAN		JUMLAH TPM	
								JUMLAH	%	JUMLAH	%	JUMLAH	%	JUMLAH	%	TOTAL	%
1	*2*	*3*	*4*	*5*	*6*	*7*	*8*	*9*	*10*	*11*	*12*	*13*	*14*	*15*	*16*	*17*	*18*
		Drunten wetan	0	1	8	10	19	0	#DIV/0!	1	100.0	8	100.0	10	100.0	19	100.0
24	Kroya	Kroya	0	157	18	110	285	0	#DIV/0!	157	100.0	18	100.0	110	100.0	285	100.0
		Temiyang	1	1	17	70	89	1	100.0	1	100.0	17	100.0	70	100.0	89	100.0
25	Anjatan	Anjatan	0	3	0	92	95	0	#DIV/0!	3	100.0	0	#DIV/0!	92	100.0	95	100.0
		Bugis	0	9	25	72	106	0	#DIV/0!	9	100.0	25	100.0	72	100.0	106	100.0
26	Haurgeulis	Haurgeulis	2	4	18	25	49	2	100.0	4	100.0	18	100.0	25	100.0	49	100.0
		Wanakaya	0	0	7	10	17	0	#DIV/0!	0	#DIV/0!	7	100.0	10	100.0	17	100.0
		Cipancuh	1	9	13	72	95	1	100.0	9	100.0	13	100.0	72	100.0	95	100.0
27	Gantar	Gantar	10	21	44	1,040	1,115	10	100.0	21	100.0	44	100.0	1,040	100.0	1,115	100.0
28	Widasari	Widasari	3	7	30	23	63	3	100.0	7	100.0	30	100.0	23	100.0	63	100.0
29	Bongas	Bongas	0	0	18	347	365	0	#DIV/0!	0	#DIV/0!	18	100.0	347	100.0	365	100.0
		Sidamulya	1	0	15	31	47	1	100.0	0	#DIV/0!	15	100.0	31	100.0	47	100.0
30	Sukra	Sukra	10	13	26	125	174	10	100.0	13	100.0	26	100.0	125	100.0	174	100.0
31	Patrol	Patrol	0	11	28	44	83	0	#DIV/0!	11	100.0	28	100.0	44	100.0	83	100.0
JUMLAH (KAB/KOTA)			**125**	**396**	**999**	**6,155**	**7,675**	**125**	**100.0**	**396**	**100.0**	**999**	**100.0**	**6,155**	**100.0**	**7,675**	**100.0**

Sumber: Seksi Kesling

TABEL 77

PENDUDUK DENGAN AKSES BERKELANJUTAN TERHADAP AIR MINUM BERKUALITAS (LAYAK) MENURUT KECAMATAN DAN PUSKESMAS
KABUPATEN/KOTA INDRAMAYU
TRIWULAN I TAHUN 2019

NO	PUSKESMAS	PENDUDUK		BUKAN JARINGAN PERPIPAAN																								PERPIPAAN (PDAM,BPSPAM)				PENDUDUK YANG MEMILIKI AKSES AIR MINUM	
				SUMUR GALI TERLINDUNG				SUMUR GALI DENGAN POMPA				SUMUR BOR DENGAN POMPA				TERMINAL AIR				MATA AIR TERLINDUNG				PENAMPUNGAN AIR HUJAN									
						MEMENUHI SYARAT				MEMENUHI SYARAT				MEMENUHI SYARAT				MEMENUHI SYARAT				MEMENUHI SYARAT				MEMENUHI SYARAT					
		KK	JIWA	JUMLAH SARANA	JUMLAH PENDUDUK PENGGUNA	JUMLAH SARANA	JUMLAH PENDUDUK PENGGUNA	JUMLAH SARANA	JUMLAH PENDUDUK PENGGUNA	JUMLAH SARANA	JUMLAH PENDUDUK PENGGUNA	JUMLAH SARANA	JUMLAH PENDUDUK PENGGUNA	JUMLAH SARANA	JUMLAH PENDUDUK PENGGUNA	JUMLAH SARANA	JUMLAH PENDUDUK PENGGUNA	JUMLAH SARANA	JUMLAH PENDUDUK PENGGUNA	JUMLAH SARANA	JUMLAH PENDUDUK PENGGUNA	JUMLAH SARANA	JUMLAH PENDUDUK PENGGUNA	JUMLAH SARANA	JUMLAH PENDUDUK PENGGUNA	JUMLAH SARANA	JUMLAH PENDUDUK PENGGUNA	JUMLAH SARANA	JUMLAH PENDUDUK PENGGUNA	JUMLAH	%
1	2	3	4	5	6	7	8	9	10	11	12	13	14	15	16	17	18	19	20	21	22	23	24	25	26	27	28	29	30	31	32	33	34
1	Balongan	9,865	39,453	2,365	11,810	2,278	9,244	-	-	-	-	-	-	-	-	-	-	-	-	92	-	-	-	-	-	-	-	5,602	20,002	5,600	20,002	38143	91.75
2	Plumbon	13,812	59,377	5,085	7,166	2,542	7,167	-	-	-	-	-	-	-	-	-	-	-	-	-	-	-	-	-	-	-	-	8,350	52,130	8,350	52,130	59,297	99.87
3	Margadadi	13,710	56,855	-	-	-	-	-	-	-	-	-	-	-	-	-	-	-	-					-	-	-	-	14,326	52,892	14,326	56,855	56855	100.00
4	Pasekan	8,002	30,763	1,674	2,512	416	832	-	-	-	-	-	-	-	-	-	-	-	-	-	-	-	-	19	-	-	-	3,681	24,801	3,681	24,801	25,633	83.32
5	Sindang	3,045	38,171	-	-	-	-	3,061	15,305	2,964	14,845	29	145	20	100	-	-	-	-	-	-	-	-	-	-	-	-	3,124	15,620	3,062	15,310	30,255	79.26
6	Babadan	6,642	21,605	342	966	342	967	-	-	-	-	-	-	-	-	-	-	-	-	-	-	-	-	-	-	-	-	3,725	18,394	3,725	18,394	19,361	89.61
7	Cantigi	8,630	28,708	782	2,934	774	2,887	345	1,208	333	1,131	388	3,684	352	3,291	37	956	37	916	-	-	-	-	188	1,133	138	793	2,769	13,230	2,787	13,725	22,765	79.22
8	Lohbener	10,167	34,458	2,095	10,931	2,410	8,054	1,371	7,730	1,047	6,001	329	744	329	744	-	-	-	-	-	-	-	-	-	-	-	-	4,031	15,040	3,831	14,680	31059	90.04
9	Kiajaran wetan	8,124	26,141	1,215	3,639	1,155	3,465	1,831	5,521	1,745	5,235	2,135	6,405	1,971	5,913	-	-	-	-	-	-	-	-	-	-	-	-	2,045	6,135	2,135	6,135	20,772	79.37
10	Cidempet	11,745	35,676	4,867	18,376	4,545	17,193	-	-	-	-	1,139	4,023	927	3,318	-	-	-	-	-	-	-	-	596	2,378	574	2,292	1,656	5,988	1,656	5,988	28,791	80.70
11	Krangkeng	12,005	33,675	405	3,015	290	3,015	1,587	8,900	650	8,900	-	-	-	-	48	615	48	615	-	-	-	-	571	3,020	409	3,120	395	3,550	395	4,000	19,650	58.35
12	Keduwungu	12,654	45,379	457	1,371	287	861	423	1,971	182	829	5,288	23,803	3,264	14,725	50	1,629	30	982	-	-	-	-	-	-	-	-	1,364	6,476	1,184	5,624	19568	63.55
13	Karangampel	12,172	45,606	3,100	12,576	2,297	10,496	463	2,009	361	1,698	1,516	9,682	1,496	8,439	-	-	-	-	-	-	-	-	-	-	-	-	4,379	21,600	4,379	18,138	38,771	85.01
14	Kaplongan	5,539	23,945	-	-	-	-	1,052	5,260	981	4,905	1,370	6,820	1,180	5,900	-	-	-	-	-	-	-	-	-	-	-	-	1,049	5,245	1,082	5,420	16,225	67.76
15	Kedokan bunder	12,838	50,356	-	-	-	-	7,086	31,322	6,771	31,322	1,544	11,980	1,544	11,980	-	-	-	-	-	-	-	-	-	-	-	-	464	7,026	464	7,026	50,328	99.94
16	Juntinyuat	17,068	50,983	1,852	9,260	1,098	5,490	601	3,005	368	1,850	388	1,940	198	990	-	-	-	-	-	-	-	-	-	-	-	-	6,149	13,878	2,767	11,635	29813	63.14
17	Pondoh	-	30,998	2,710	12,548	2,419	10,992	3,448	15,701	3,169	14,507	227	805	205	663	-	-	-	-	-	-	-	-	-	-	-	-	498	2,345	498	2,345	28,507	91.96
18	Jatibarang	18,588	48,362	511	2,555	405	2,025	2,860	464	464	2,320	732	3,660	610	3,050	-	-	-	-	-	-	-	-	-	-	-	-	7,326	36,630	7,326	36,630	44,025	91.03
19	Jatisawit	11,022	33,098	130	670	-	-	-	-	-	-	-	-	-	-	-	-	-	-	-	-	-	-	-	-	-		4,442	21,160	4,242	21,160	21,160	63.93
20	Sliyeg	13,706	38,856	1,050	3,803	941	3,409	734	2,634	657	2,357	6,079	21,307	5,412	19,168	-	-	-	-	-	-	-	-	-	-	-	-	2,754	9,703	2,810	9,703	34,637	89.14
21	Tambi	8,573	25,497	1,922	8,945	1,689	7,638	1,536	6,297	1,211	5,254	931	3,780	844	3,226	-	-	-	-	-	-	-	-	-	-	-	-	951	4,144	951	4,144	21613	86.22
22	Kertasemaya	17,755	62,174	5,439	26,695	4,187	22,843	1,963	9,815	1,474	6,917	99	495	28	938	-	-	-	-	-	-	-	-	-	-	-	-	731	4,386	731	4,386	49182	79.10
23	Sukagumiwang	10,494	40,684	152	760	83	404	3,938	20,093	3,552	17,078	4,128	19,539	3,874	18,404	-	-	-	-	-	-	-	-	-	-	-	-	250	1,250	239	1,195	37,081	91.14
24	Bangodua	-	30,611	157	660	100	475	-	-	-	-	2,972	15,410	2,269	11,345	-	-	-	-	-	-	-	-	-	-	-	-	365	1,420	284	1,410	20567	67.19
25	Kerticala	13,169	28,748	1,049	3,513	1,049	3,513	1,780	1,910	1,780	1,910	3,440	9,368	3,440	9,280	-	-	-	-	-	-	-	-	-	-	-	-	3,635	4,306	3,635	4,306	20,235	66.12
26	Tukdana	12,626	32,142	605	3,107	605	1,867	1,036	4,252	1,036	4,252	2,652	7,595	2,632	10,025	-	-	-	-	-	-	-	-	-	-	-	-	4,310	13,699	4,310	17,995	32,139	99.99
27	Losarang	10,540	32,796	1,699	5,800	888	5,428	11,024	15,642	6,653	13,682	836	2,296	720	2,087	12	1,055	12	1,033	-	-	-	-	-	-	-	-	290	677	290	672	22,902	69.83
28	Cemara	8,290	26,413	473	1,699	386	1,427	1,483	5,086	1,112	3,880	3,584	14,211	3,451	13,897	-	-	-	-	-	-	-	-	-	-	-	-	1,408	4,630	1,408	4,630	23,834	90.24
29	Lelea	8,457	25,812	977	3,681	930	3,681	276	1,091	276	1,091	1,775	5,986	1,775	5,986	6	165	6	140	-	-	-	-	-	-	-	-	1,897	8,027	1,897	8,027	17545	80.44
30	Tugu	-	25,072	79	237	53	159	411	1,233	331	993	6,625	19,270	5,819	16,757	1	57	-	-	1	57	-	-	10	40	-	-	-	-	-	-	18570	80.00
31	Terisi	22,449	62,364	3	160	2	110	21	243	21	243	16,016	54,774	16,016	55,754	-	-	-	-	-	-	-	-	-	-	-	-	-	-	-	-	56,107	89.97
32	Cikedung	15,848	41,406	23	115	-	-	-	-	-	-	12,629	37,178	12,629	37,178	-	-	-	-	-	-	-	-	-	-	-	-	-	-	-	-	37,178	89.79
33	Kandanghaur	16,064	51,297	69	242	69	189	1,537	5,237	1,537	5,237	5,076	21,369	5,076	21,369	-	-	-	-	-	-	-	-	-	-	-	-	2,724	9,535	2,724	9,535	36,330	70.82
34	Kertawinangun	14,068	40,884	95	508	95	508	3	16	3	16	234	2,303	234	2,303	-	-	-	-	-	-	-	-	-	-	-	-	4,874	35,098	4,874	35,098	37,925	92.76
35	Gabus wetan	12,874	42,522	-	-	-	-	193	1,299	193	1,299	1,419	18,423	1,419	18,423	-	-	-	-	-	-	-	-	-	-	-	-	-	-	-	-	30897	71.12
36	Drunten wetan	8,132	20,594	-	-	-	-	10	50	10	50	4,700	18,500	3,665	16,020	80	1,600	80	1,600	-	-	-	-	-	-	-	-	312	1,560	312	1,560	19,230	93.38
37	Kroya	11,171	35,549	55	1,014	91	798	541	3,520	517	3,310	6,594	27,005	6,581	26,789	-	-	-	-	-	-	-	-	-	-	-	-	-	-	-	-	30,897	86.91
38	Terniyang	13,385	45,102	-	-	-	-	-	-	-	-	8,200	37,728	7,946	35,531	17	1,254	16	1,254	-	-	-	-	-	-	-	-	-	-	-	-	36,785	81.56
39	Anjatan	13,869	37,901	-	-	-	-	1,009	5,229	-	-	3,095	20,328	2,765	17,476	22	2,200	22	2,200	-	-	-	-	-	-	-	-	2,067	12,840	1,767	12,840	32,516	85.79
40	Bugis	18,963	54,590	44	480	39	424	1,240	18,478	1,150	14,968	777	10,651	777	10,651	-	-	-	-	-	-	-	-	-	-	-	-	611	5,502	611	5,502	34411	63.07
41	Haurgeulis	11,761	37,246	-	-	-	-	-	-	-	-	7,893	37,246	7,479	31,199	-	-	-	-	-	-	-	-	-	-	-	-	-	-	-	-	36456	100.00
42	Wanakaya	8,445	30,096	-	-	-	-	7,993	7,948	7,435	7,993	-	-	-	-	-	-	-	-	-	-	-	-	-	-	-	-	-	-	-	-	30911	98.86
43	Cipancuh	7,572	27,484	359	1,516	344	1,266	-	-	-	-	5,588	24,174	4,990	22,773	-	-	-	-	-	-	-	-	-	-	-	-	87	423	87	423	24,462	89.00
44	Gantar	17,910	66,188	1,364	5,575	914	3,398	2,480	29,808	2,128	14,898	3,401	55,253	2,661	33,290	-	-	-	-	295	970	87	532	-	-	-	-	-	-	-	-	52,118	78.74
45	Widasari	11,579	36,257	-	-	-	-	2,435	12,175	1,991	9,955	1,111	5,555	1,104	4,780	-	-	-	-	-	-	-	-	-	-	-	-	2,977	14,885	2,962	14,810	29,545	81.49
46	Bongas	8,971	26,103	-	-	-	-	450	1,800	372	1,644	5,232	20,932	5,072	20,288	-	-	-	-	-	-	-	-	-	-	-	-	360	1,440	314	1,256	23,188	88.83
47	Sidamulya	8,739	25,302	274	1,373	197	784	223	1,125	186	915	4,519	22,595	3,966	19,822	-	-	-	-	-	-	-	-	-	-	-	-	427	1,670	427	1,670	23,191	91.66
48	Sukra	17,728	45,687	-	-	-	-	-	-	-	-	12,833	38,504	12,833	35,922	-	-	-	-	-	-	-	-	-	-	-	-	1,161	4,649	1,161	4,649	40,571	88.80
49	Patrol	19,711	57,606	2,147	6,298	1,626	4,779	1,164	3,548	1,164	3,548	7,388	26,855	7,388	26,855	-	-	-	-	-	-	-	-	-	-	-	-	4,340	12,952	4,070	7,590	42,772	74.25
	JUMLAH	**558,477**	**1,886,592**	**45,625**	**176,510**	**35,546**	**145,788**	**67,608**	**256,925**	**53,824**	**215,033**	**154,911**	**672,321**	**144,961**	**606,649**	**273**	**9,531**	**251**	**8,740**	**388**	**1,027**	**87**	**532**	**1,384**	**6,571**	**1,121**	**6,205**	**111,906**	**494,938**	**107,354**	**491,399**	**1,554,773**	**82.41**

Sumber: Seksi Kesling

DAFTAR GRAFIK

Grafik 2.1 Jumlah Penduduk Menurut Kecamatan 10
Grafik 2.2 Jumlah Penduduk Menurut Jenis Kelamin dan Umur Di Kabupaten Indramayu Tahun 2019 11
Grafik 2.3 Piramida Penduduk Kabupaten Indramayu Tahun 2019 12
Grafik 2.4 Kepadatan Penduduk Kabupaten Indramayu Tahun 2019..... 13
Grafik 2.5 Jumlah Penduduk Usia Diatas 15 Tahun Berdasarkan Ijazah Kabupaten Indramayu Tahun 2019..... 14
Grafik 3.1 Umur Harapan Hidup Kabupaten Indramayu Tahun 2015-2019..... 16
Grafik 3.2 Angka Kematian Bayi di Kabupaten Indramayu Tahun 2016-2019..... 18
Grafik 3.3 Penyebab Kematian Bayi di Kabupaten Indramayu Tahun 2019 19
Grafik 3.4 Jumlah Kematian Balita di Kabupaten Indramayu Tahun 2016-2019..... 20
Grafik 3.5 Angka Kematian Ibu di Kabupaten Indramayu Tahun 2016-2019..... 21
Grafik 3.6 Penyebab Kematian Ibu di Kabupaten Indramayu Tahun 2019 22
Grafik 3.7 Jumlah Penderita Pneumonia Kabupaten Indramayu Tahun 2019 26
Grafik 3.8 Jumlah Penderita HIV/AIDS Berdasar Jenis Kelamin di Kabupaten Indramayu Tahun 2019..... 27
Grafik 3.9 Penyakit Menular Yang Dapat Dicegah Dengan Imunisasi (PD3I) di Kabupaten Indramayu Tahun 2019 30
Grafik 3.10 Jumlah pemeriksaan IVA+ dan CBE di Kabupaten Indramayu Tahun 2019..... 32
Grafik 4.1 10 Puskesmas dengan Cakupan K1 Tertinggi di Kabupaten Indramayu Tahun 2019..... 35
Grafik 4.2 10 Puskesmas dengan Cakupan K4 Tertinggi di Kabupaten Indramayu Tahun 2019..... 35
Grafik 4.3 Cakupan Imunisasi TT Ibu Hamil di Kabupaten Indramayu Tahun 2019..... 37
Grafik 4.4 Jumlah Peserta KB Aktif Menurut Jenis Kontrasepsi di Kabupaten Indramayu Tahun 2019..... 38
Grafik 4.5 Cakupan Jaminan Kesehatan Berdasarkan Jenis Kepesertaan di Kabupaten Indramayu Tahun 2019..... 44
Grafik 4.6 Angka GDR dan NDR Rumah Sakit di Kabupaten Indramayu Tahun 2019..... 46
Grafik 4.7 Angka BOR, TOI, BTO dan ALOS Rumah Sakit di Kabupaten Indramayu Tahun 2019..... 47
Grafik 4.8 Jumlah Pengguna Sarana Sanitasi yang Layak di Kabupaten Indramayu Tahun 2019..... 49

DAFTAR TABEL

Tabel 2.1 Panjang Garis Pantai dan Banyaknya Desa Pantai 6
Tabel 2.2 Jumlah Desa, RW dan RT Di Kabupaten Indramayu 7
Tabel 2.3 Jumlah Penduduk Kabupaten Indramayu Tahun 2010-2019..... 8
Tabel 3.1 Jumlah Kematian Ibu Menurut Kelompok Umur di Kabupaten Indramayu Tahun 2019..... 21
Tabel 3.2 Jumlah Penderita TB Kabupaten Indramayu Tahun 2019..... 24
Tabel 3.3 Angka Kesembuhan,Pengobatan Lengkap dan Kematian TB di Kabupaten Indramayu Tahun 2019 25
Tabel 3.4 Penderita Diare diberi Oralit dan Zink Berdasarkan Umur di Kabupaten Indramayu Tahun 2019..... 28
Tabel 4.1 Presentase BBLR Berdasarkan Jenis Kelamin di Kabupaten Indramayu Tahun 2019..... 39
Tabel 4.2 Jumlah Bayi dengan IMD dan Lulus ASI Eksklusif di Kabupaten Indramayu Tahun 2019..... 40
Tabel 4.3 Puskesmas yang Belum mencapai target desa UCI di Kabupaten Indramayu Tahun 2019..... 40
Tabel 4.4 Cakupan balita yang mendapat imunisasi dasar lengkap di Kabupaten Indramayu Tahun 2019..... 41
Tabel 4.5 Jumlah balita kurang Gizi di Kabupaten Indramayu Tahun 2019..... 42
Tabel 4.6 Jumlah murid yang mendapat pelayanan di Kabupaten Indramayu Tahun 2019..... 25
Tabel 4.7 Data Penduduk Pengguna Sarana Air Minum yang Memenuhi Syarat di Kabupaten Indramayu Tahun 2019 49
Tabel 5.1 Jumlah Puskesmas di Kabupaten Indramayu Tahun 2019 52
Tabel 5.2 Jumlah Pelayanan Kesehatan Lain di Kabupaten Indramayu Tahun 2019 53
Tabel 5.3 Jumlah Posyandu Menurut Strata di Kabupaten Indramayu Tahun 2019 53
Tabel 5.4 Rasio Tenaga Dokter dengan Jumlah Penduduk di Kabupaten Indramayu Tahun 2019..... 55
Tabel 5.5 Pembiayaan Dinas Kesehatan di Kabupaten Indramayu Tahun 2019..... 39

DAFTAR ISI

SAMBUTAN KEPALA DINAS KESEHATAN i
KATA PENGANTAR iii
DAFTAR ISI iv
DAFTAR GAMBAR .....
DAFTAR TABEL .....
DAFTAR GRAFIK .....

BAB I PENDAHULUAN

1.1 Latar Belakang 1
1.2 Tujuan 3
1.3 Sistematika Penulisan 4

BAB II GAMBARAN UMUM KABUPATEN INDRAMAYU

2.1. Keadaan Geografis dan Topografi 5
2.2. Iklim 6
2.3. Penggunaan Tanah 6
2.4. Pemerintahan 6
2.5. Komposisi Penduduk 8
2.5.1 Jumlah Penduduk Tahun 2010-2019 8
2.5.2 Jumlah Penduduk Menurut Kecamatan 9
2.5.3 Jumlah Penduduk Menurut Umur dan Jenis Kelamin 9
2.5.4 Sex Ratio 11
2.6. Kepadatan Penduduk 12
2.7. Tingkat Pendidikan 13

BAB III SITUASI DERAJAT KESEHATAN

3.1. Umur Harapan Hidup 15
3.2. Angka Kematian 17
3.2.1 Angka Kematian Bayi (AKB) 17
3.2.2 Angka Kematian Balita 19
3.2.3 Angka Kematian Ibu (AKI) 20

3.2.4 Angka Kematian Kasar 22
3.3 Angka Kesakitan 22
3.3.1 Prevalensi Tuberkulosis 23
3.3.2 Persentase Balita dengan Pneumonia ditangani 25
3.3.3 Persentase HIV/AIDS ditangani 26
3.3.4 Kasus Diare 27
3.3.5 Prevalensi Kusta 28
3.3.6 Penyakit Menular yang Dapat Dicegah dengan Imunisasi (PD3I) 29
3.3.7 Demam Berdarah Dangue (DBD) 30
3.3.8 Filariasis 31
3.3.9 Cakupan Pengukuran Tekanan Darah dan Diabetes Melitus 31
3.3.10 Cakupan Pemeriksaan IVA + dan CBE 31
3.3.11 Cakupan Desa/Kelurahan terkena KLB ditangani <24 jam ... 32
3.3.12 Orang dengan Gangguan Jiwa 32

BAB IV UPAYA KESEHATAN

4.1. Pelayanan Kesehatan 34
4.1.1. Cakupan Kunjungan K1 dan K4 34
4.1.2. Cakupan Pertolongan Persalinan oleh Nakes 36
4.1.3. Cakupan Pelayanan Nifas dan Cakupan Pemberian Vitamin A pada Ibu Nifas 36
4.1.4. Persentasi Cakupan Imunisasi TT pada Ibu Hamil dan WUS 36
4.1.5. Persentase Ibu Hamil yang Mendapat Tablet FE 37
4.1.6. Cakupan Komplikasi Kebidanan dan Cakupan Neonatus dengan Komplikasi yang Ditangani 37
4.1.7. Persentase KB Baru dan KB Aktif 38
4.1.8. Persentase BBLR 39
4.1.9. Cakupan Kunjungan Neonatus 39
4.1.10. Cakupan Bayi yang Mendapat IMD dan ASI Ekslusif 39

4.1.11. Cakupan Desa/Kelurahan UCI 40
4.1.12. Persentase Cakupan Imunisasi Bayi 41
4.1.13. Cakupan Pemberian Vitamin A pada Bayi dan Anak Balita . 41
4.1.14. Persentase Balita di Timbang 41
4.1.15. Cakupan Status Gizi Balita 42
4.1.16. Cakupan Penjaringan Kesehatan Siswa SD dan Setingkat 42
4.1.17. Rasio Tumpatan/Pencabutan Gigi Tetap 43
4.1.18. Cakupan Pelayanan Kesehatan USILA 43
4.2. Akses dan Mutu Pelayanan Kesehatan 44
4.2.1. Cakupan Jaminan Pemeliharaan Kesehatan 44
4.2.2. Cakupan Kunjungan Rawat Jalan , Rawat Inap di-
Sarana Pelayanan Kesehatan 45
4.2.3. Angka Kematian Pasien di Rumah Sakit dan Indikator
Kinerja Pelayanan di Rumah Sakit 46
4.3. Kesehatan Lingkungan 48
4.3.1. Rumah Sehat 48
4.3.2. Penduduk yang Memiliki Akses Air Minum Berkualitas 48
4.3.3. Penduduk yang Memiliki Akses Sanitasi yang Layak 49
4.3.4. Desa Sanitasi Total Berbasis Masyarakat (STBM) 50
4.4.6. Tempat-Tempat Umum (TTU) dan Tempat
Pengelolaan Makanan (TPM) Sehat 50

BAB V SUMBER DAYA KESEHATAN

5.1 Sarana Kesehatan 51
5.1.1. Rumah Sakit..... 51
5.1.2. Puskesmas..... 51
5.1.3. Sarana Pelayanan Kesehatan Lain 52
5.1.4. Rumah Sakit dengan Kemampuan Gawat Darurat Level 1.... 53
5.1.5. Posyandu..... 53
5.1.6. Upaya Kesehatan Bersumberdaya Masyarakat (UKBM)..... 54
5.1.7. Desa Siaga 55
5.2 Tenaga Kesehatan 55

5.2.1. Jumlah dan Rasio Tenaga Medis di Sarana Kesehatan 55
5.2.2. Jumlah dan Rasio Bidan dan Perawat di Sarana Kesehatan... 55
5.2.3. Jumlah dan Rasio Tenaga Kefarmasian di Sarana Kesehatan 56
5.2.4. Jumlah dan Rasio Tenaga Kesehatan Masyarakat dan Kesehatan Lingkungan di Sarana Kesehatan 56
5.2.5. Jumlah dan Rasio Tenaga Gizi di Sarana Kesehatan..... 56
5.2.6. Jumlah dan Rasio Tenaga Tekhnis Medis dan Fisioterapis di Sarana Kesehatan..... 56
5.3 Pembiayaan Kesehatan 57

BAB VI PENUTUP

LAMPIRAN